



Elinkeino-, liikenne- ja
ympäristökeskus

Oulun alueurakassa kiertävien nopeusnäyttötaulujen mittaukset ajalla 10/2018-8/2019

Pohjois-Pohjanmaan ELY-keskuksen maantieverkon kohteet

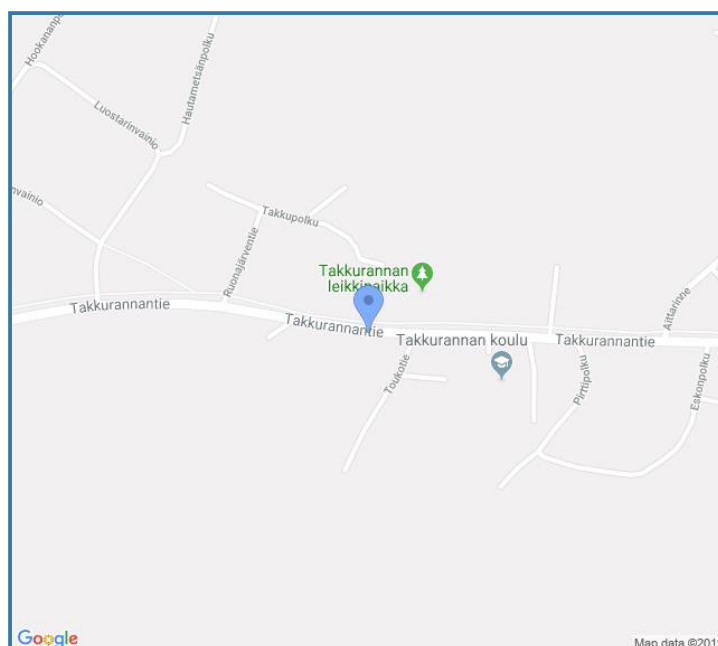
Mittauspisteet (ajallisessa toteutusjärjestyksessä)

Kohde-numero	Kunta tai suuralue	Tieosoite	Tien nimi	Tietoja
3	Haukipudas	18729/1/470	Takkurannantie	Koulu
8	Kiiminki	18718/1/440	Huttukyläntie	Koulu
4	Haukipudas	18729/1/925	Takkurannantie	Koulu
9	Kiiminki	18718/1/800	Huttukyläntie	Koulu
11	Kiiminki	848/2/7950	Kiiminkijoentie	Koulu/Suojatie
13	Kiiminki	848/5/2060	Koitelikoskentie	Koulu/Suojatie
12	Kiiminki	848/2/8190	Kiiminkijoentie	Koulu/Suojatie
14	Kiiminki	848/5/2380	Koitelikoskentie	Koulu/Suojatie
18	Muhos	8300/6/1775	Ketolanojantie	Koulu
55	Muhos	8250/5/2500	Kylmälänkyläntie	Koulu
19	Muhos	8300/6/1950	Ketolanojantie	Koulu
53	Muhos	8250/9/4940	Kylmälänkyläntie	Suojatie
54	Liminka	18627/1/7470	Ketunmaantie	Koulu
43	Oulu	18684/1/3890	Vasankankaantie	Koulu
21	Oulunsalo	18676/1/800	Karhunojantie	Koulu/Suojatie
44	Oulu	18684/1/2690	Vasankankaantie	Koulu
23	Oulunsalo	18679/1/740	Kylänpuolentie	Koulu/Suojatie
25	Oulunsalo	816/3/320	Hailuodontie	Koulu/Suojatie
61	Oulunsalo	18679/1/460	Kylänpuolentie	Koulu/Suojatie
24	Oulunsalo	816/2/6290	Hailuodontie	Koulu/Suojatie
6	Kempele	18637/1/4820	Ketolanperäntie	Koulu
5	Kempele	18637/1/1000	Ketolanperäntie	Koulu/Suojatie
7	Kempele	18637/1/5050	Ketolanperäntie	Koulu
10	Kiiminki	18732/1/4520	Takalontie	Koulu
48	Oulu	847/5/870	Haukiputaantie	Suojatie
2	Oulu	8484/1/760	Kiviniementie	Suojatie/Urheilukenttä
45	Utajärvi	18642/1/830	Kirkkotie	Kevyen liikenteen yhteyden puute
27	Utajärvi	837/1/510	Puolangantie	Suojatie/Liittymä
40	Muhos	18651/1/630	Laitilantie	Kevyen liikenteen yhteyden puute
26	Tyrnävä	8240/3/710	Kirkkotie	Kevyen liikenteen yhteyden puute
37	Lumijoki	18665/1/340	Karintie	Kevyen liikenteen yhteyden puute
16	Lumijoki	813/10/160	Lumijoentie	Suojatie
38	Liminka	18670/1/2040	Järvenpääntie	Ylinopeus
39	Liminka	813/12/60	Lumijoentie	Suojatie/Liittymä
15	Liminka	813/11/5720	Lumijoentie	Suojatie/Liittymä
20	Oulunsalo	18676/1/1180	Karhunojantie	Suojatie
50	Kempele	18680/1/1085	Vihiluodontie	Kevyen liikenteen yhteyden puute
32	Kempele	18681/1/900	Kokkokankaantie	Suojatie
1	Hailuoto	816/6/4430	Luovontie	Kevyen liikenteen yhteyden puute
30	Hailuoto	816/8/1565	Marjaniementie	Liittymä
46	Kempele	847/1/9250	Kuokkamaantie	Suojatie
51	Ylikiiminki	833/4/7170	Ouluntie	Suojatie
47	Kempele	847/1/10470	Kuokkamaantie	Suojatie
52	Ylikiiminki	833/4/7870	Ouluntie	Suojatie
33	Oulu	18717/1/1130	Purontie	Kevyen liikenteen yhteyden puute
28	Oulu	833/4/12690	Ouluntie	Suojatie
49	Kiiminki	848/4/4080	Kiiminkijoentie	Suojatie
29	Oulu	833/4/13130	Ouluntie	Suojatie
31	Oulu	18727/1/2410	Kellontie	Suojatie
42	Oulu	18732/1/970	Takalontie	Kevyen liikenteen yhteyden puute

Siirrettävät nopeusnäyttötaulut 2018

MITTAUSPAIKKA	3 Haukipudas Linkki katunäkymään
KOHTEEN TYYPI	Koulu
MITTAUSAJANKOHTA	to 06.09. - ke 12.09.2018
KOHTEEN NOPEUSRAJOITUS	40 km/h
MUUTA HUOMIOITAVAA	

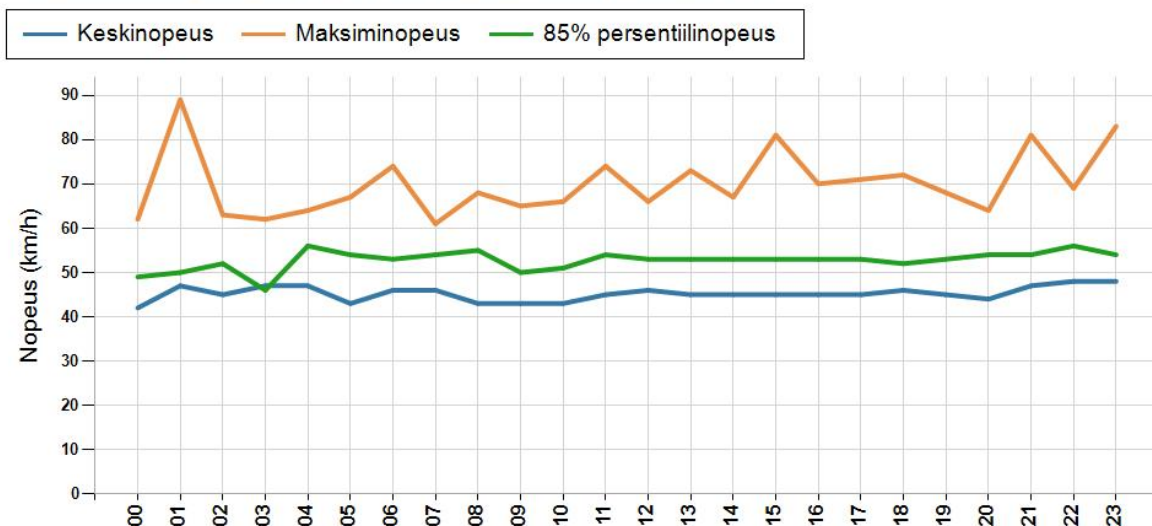
HAVAINTOARVOT Saapuva suunta (18729 / 1 / 470)	
KESKINOPEUS	45 km/h
RAJOITUKSEN YLITTÄNEITÄ	73 %
YLI 10 KM/H YLINOPEUTTA AJANEITA	22 %
85% PERSENTILINOPEUS *	53 km/h
MAKSIMINOPEUS	89 km/h
NOPEUDEN MUUTOS	-5,9 km/h
ARVIO SUUNNAN LIIKENNEMÄÄRÄSTÄ	619 ajon./vrk



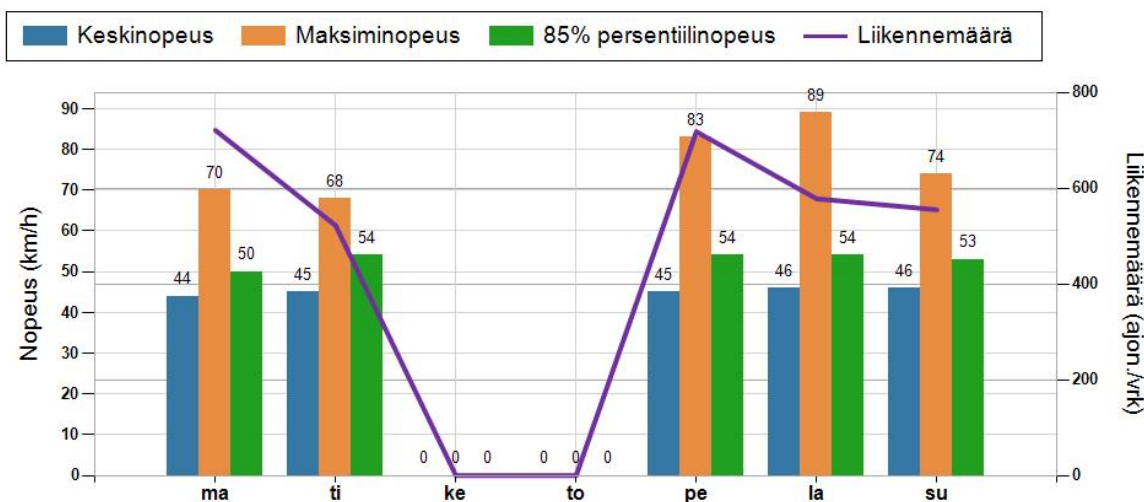
* Tarkastelujaksolla mitattu nopeus, jonka alitti 85 % ajoneuvoista



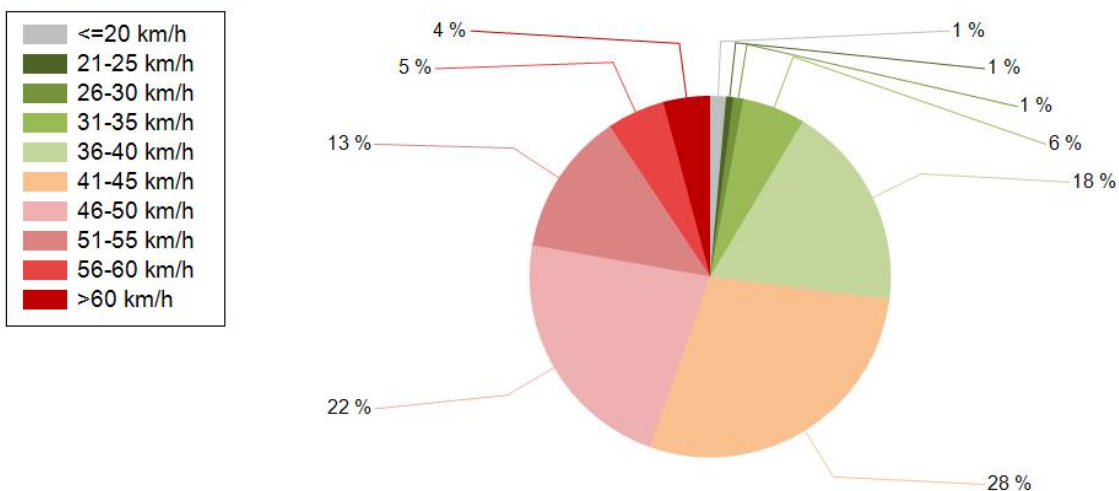
TUNTIKOHTAINEN KESKI-, 85% PERSENTIILI- JA MAKSIMINOPEUS



PÄIVÄKOHTAINEN KESKINOPEUS, 85% PERSENTIILINOPEUS, MAKSIMINOPEUS JA LIIKENNEMÄÄRÄ (LASKENNALLINEN)



NOPEUSJAKAUMA

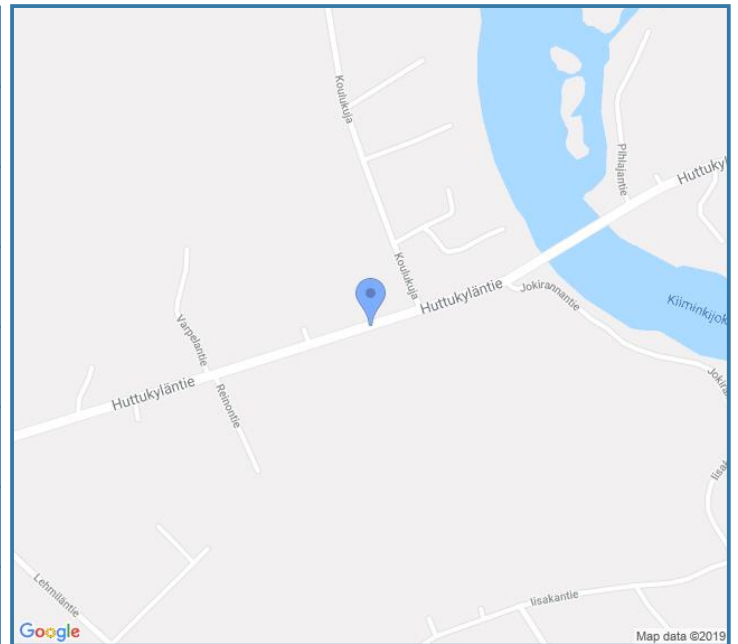


Siirrettävät nopeusnäyttötaulut 2018

Kiiminki
YIT - Oulun alueurakka

MITTAUSPAIKKA	8 Kiiminki
	Linkki katunäkymään
KOHTEEN TYYPI	Koulu
MITTAUSAJANKOHTA	to 06.09. - ke 12.09.2018
KOHTEEN NOPEUSRAJOITUS	40 km/h
MUUTA HUOMIOITAVAA	

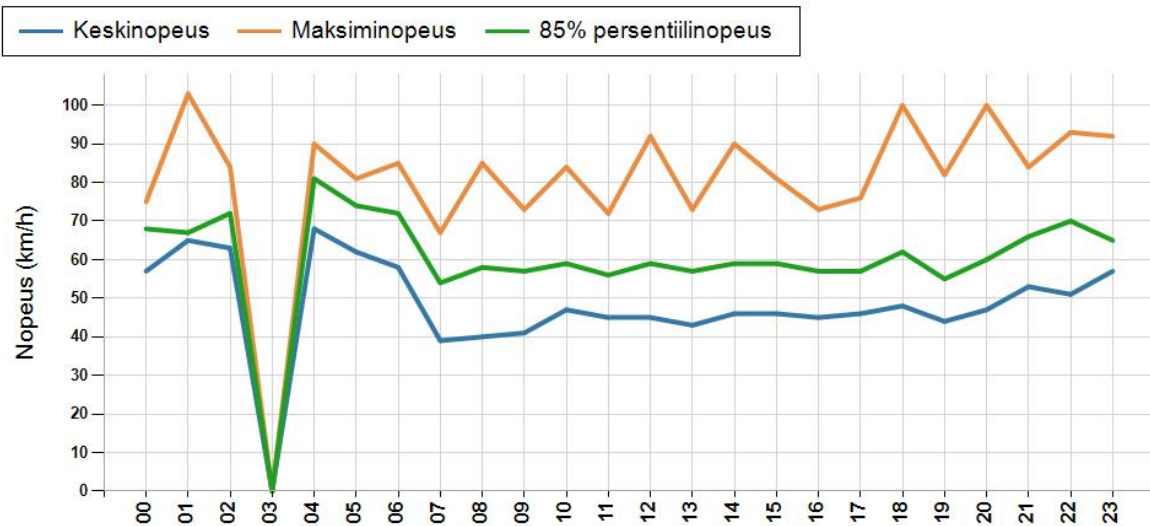
HAVAINTOARVOT Saapuva suunta (18718 / 1 / 440)	
KESKINOPEUS	46 km/h
RAJOITUKSEN YLITTÄNEITÄ	68 %
YLI 10 KM/H YLINOPEUTTA AJANEITA	35 %
85% PERSENTILINOPEUS *	60 km/h
MAKSIMINOPEUS	103 km/h
NOPEUDEN MUUTOS	-5,8 km/h
ARVIO SUUNNAN LIIKENNEMÄÄRÄSTÄ	285 ajon./vrk



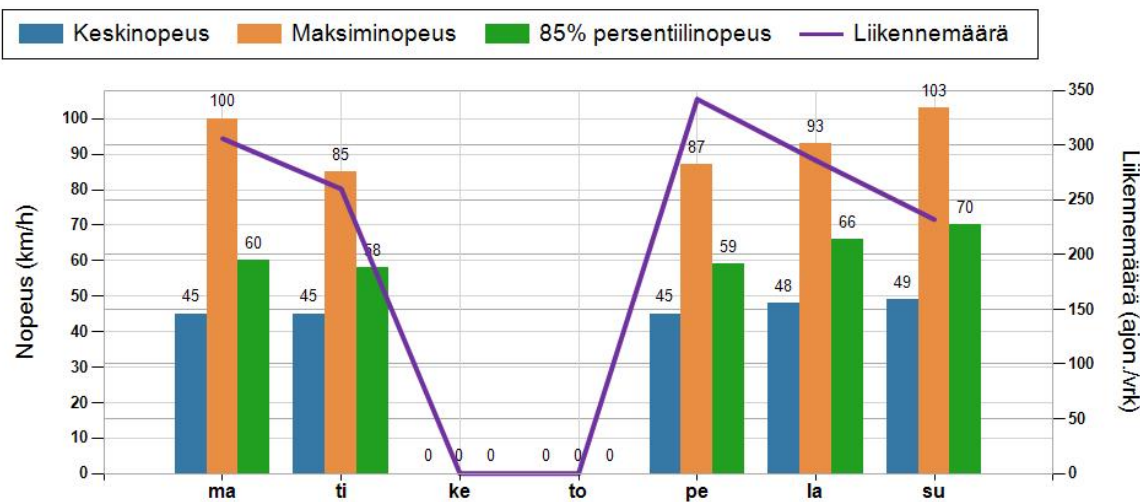
* Tarkastelujaksolla mitattu nopeus, jonka alitti 85 % ajoneuvoista



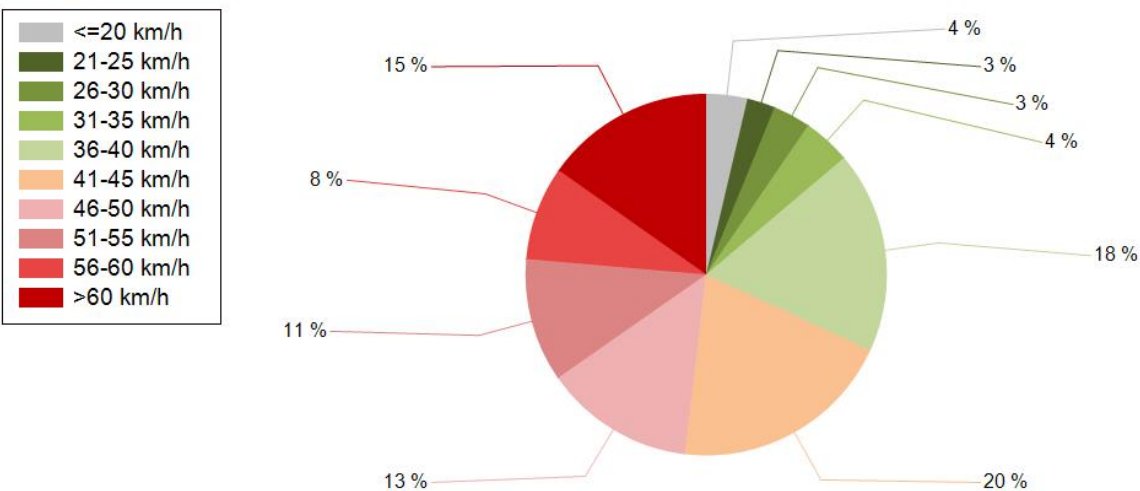
TUNTIKOHTAINEN KESKI-, 85% PERSENTIILI- JA MAKSIMINOPEUS



PÄIVÄKOHTAINEN KESKINOPEUS, 85% PERSENTIILINOPEUS, MAKSIMINOPEUS JA LIIKENNEMÄÄRÄ (LASKENNALLINEN)



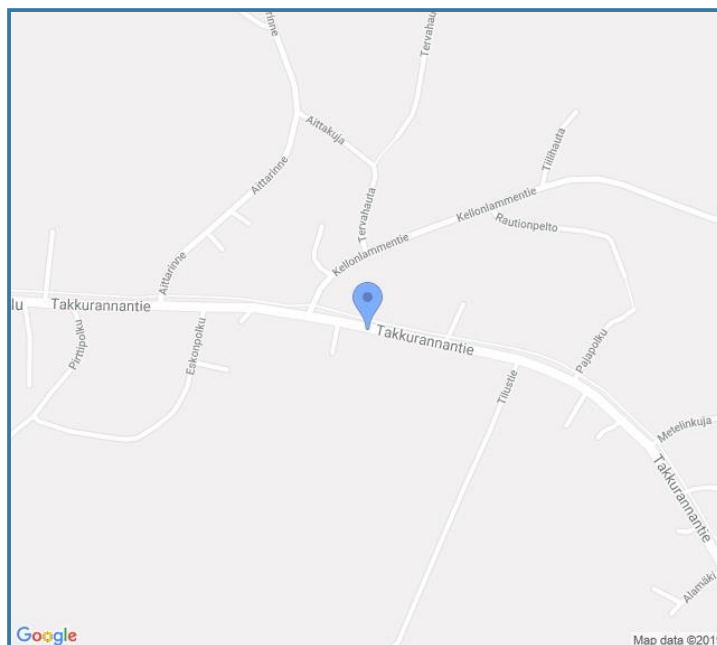
NOPEUSJAKAUMA



Siirrettävät nopeusnäyttötaulut 2018

MITTAUSPAIKKA	4 Haukipudas Linkki katunäkymään
KOHTEN TYYPPI	Koulu
MITTAUSAJANKOHTA	ke 12.09. - to 20.09.2018
KOHTEN NOPEUSRAJOITUS	40 km/h
MUUTA HUOMIOITAVAA	

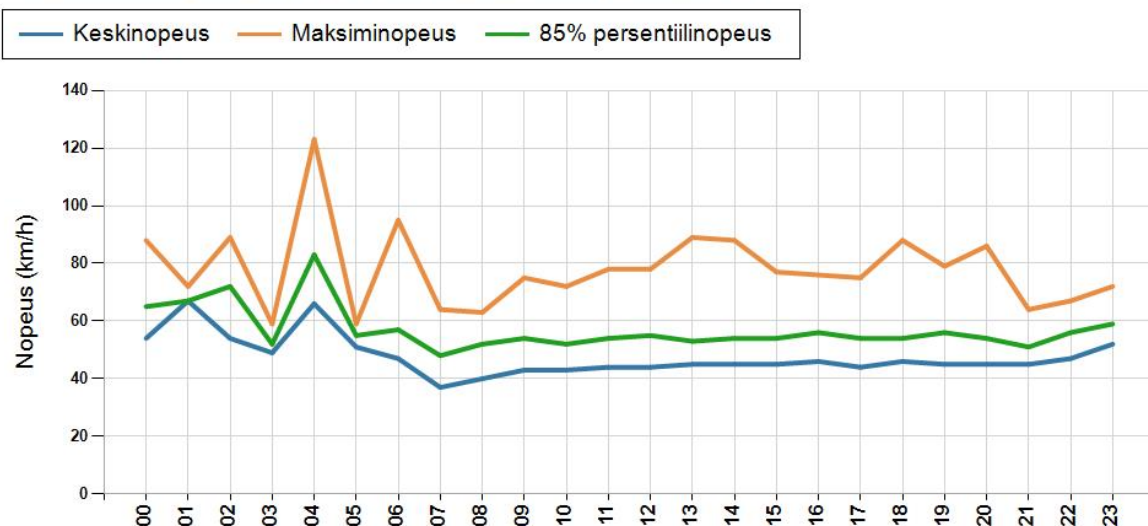
HAVAINTOARVOT Saapuva suunta (18729 / 1 / 925)	
KESKINOPEUS	44 km/h
RAJOITUKSEN YLITTÄNEITÄ	70 %
YLI 10 KM/H YLINOPEUTTA AJANEITA	25 %
85% PERSENTILINOPEUS *	54 km/h
MAKSIMINOPEUS	123 km/h
NOPEUDEN MUUTOS	-4,8 km/h
ARVIO SUUNNAN LIIKENNEMÄÄRÄSTÄ	387 ajon./vrk



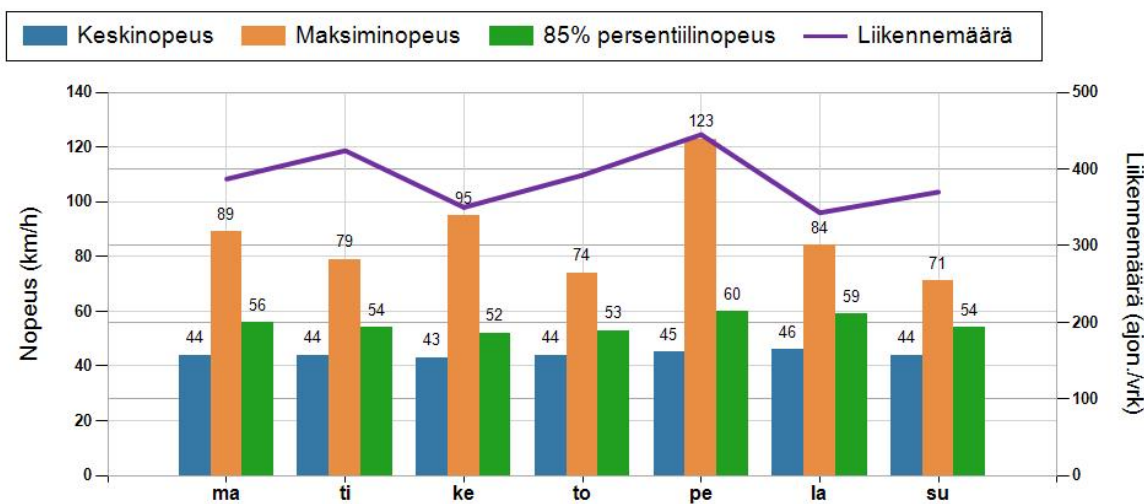
* Tarkastelujaksolla mitattu nopeus, jonka alitti 85 % ajoneuvoista



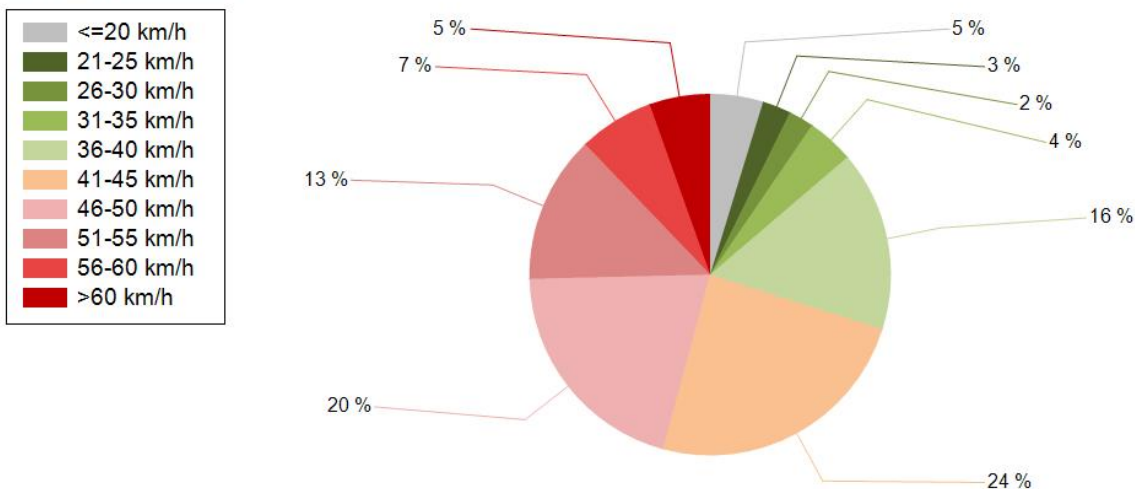
TUNTIKOHTAINEN KESKI-, 85% PERSENTILI- JA MAKSIMINOPEUS



PÄIVÄKOHTAINEN KESKINOPEUS, 85% PERSENTILINOPEUS, MAKSIMINOPEUS JA LIIKENNEMÄÄRÄ (LASKENNALLINEN)



NOPEUSJAKAUMA

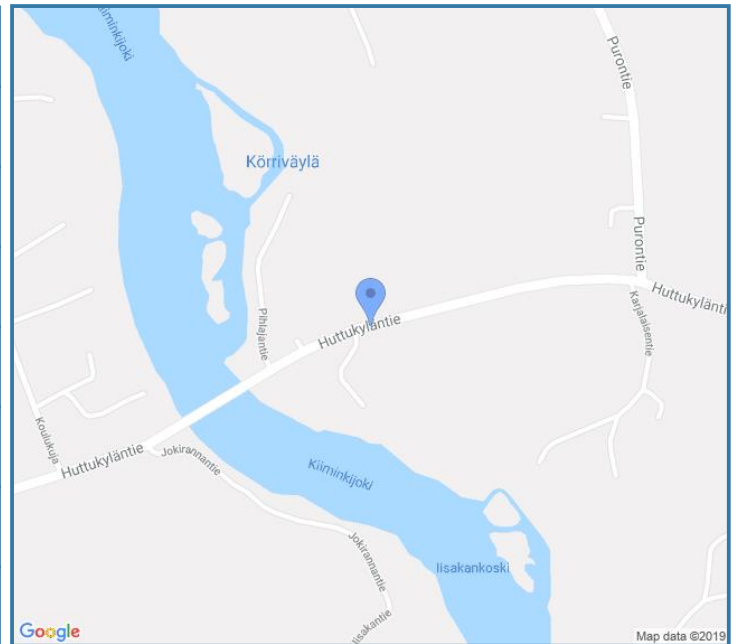


Siirrettävät nopeusnäyttötaulut 2018

Kiiminki
YIT - Oulun alueurakka

MITTAUSPAIKKA	9 Kiiminki
	Linkki katunäkymään
KOHTEEN TYYPI	Koulu
MITTAUSAJANKOHTA	ke 12.09. - to 20.09.2018
KOHTEEN NOPEUSRAJOITUS	40 km/h
MUUTA HUOMIOITAVAA	

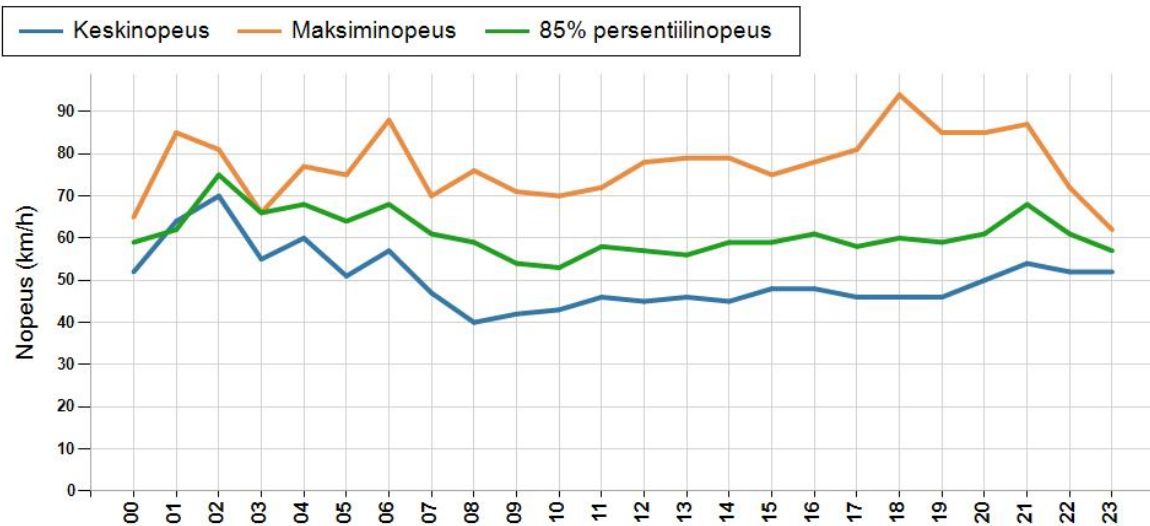
HAVAINTOARVOT Saapuva suunta (18718 / 1 / 800)	
KESKINOPEUS	47 km/h
RAJOITUKSEN YLITTÄNEITÄ	69 %
YLI 10 KM/H YLINOPEUTTA AJANEITA	37 %
85% PERSENTILINOPEUS *	61 km/h
MAKSIMINOPEUS	94 km/h
NOPEUDEN MUUTOS	-6,1 km/h
ARVIO SUUNNAN LIIKENNEMÄÄRÄSTÄ	259 ajon./vrk



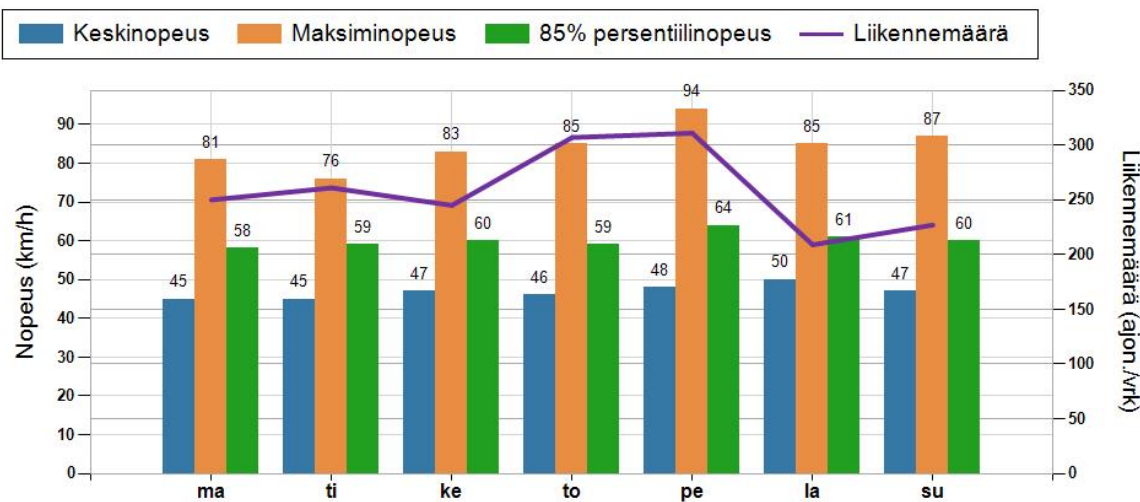
* Tarkastelujaksolla mitattu nopeus, jonka alitti 85 % ajoneuvoista



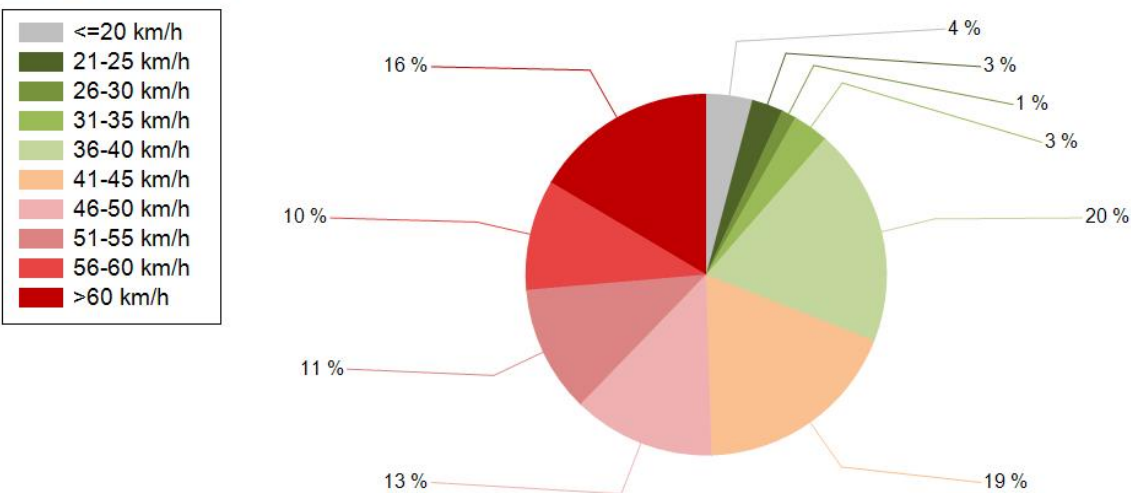
TUNTIKOHTAINEN KESKI-, 85% PERSENTIILI- JA MAKSIMINOPEUS



PÄIVÄKOHTAINEN KESKINOPEUS, 85% PERSENTIILINOPEUS, MAKSIMINOPEUS JA LIIKENNEMÄÄRÄ (LASKENNALLINEN)



NOPEUSJAKAUMA

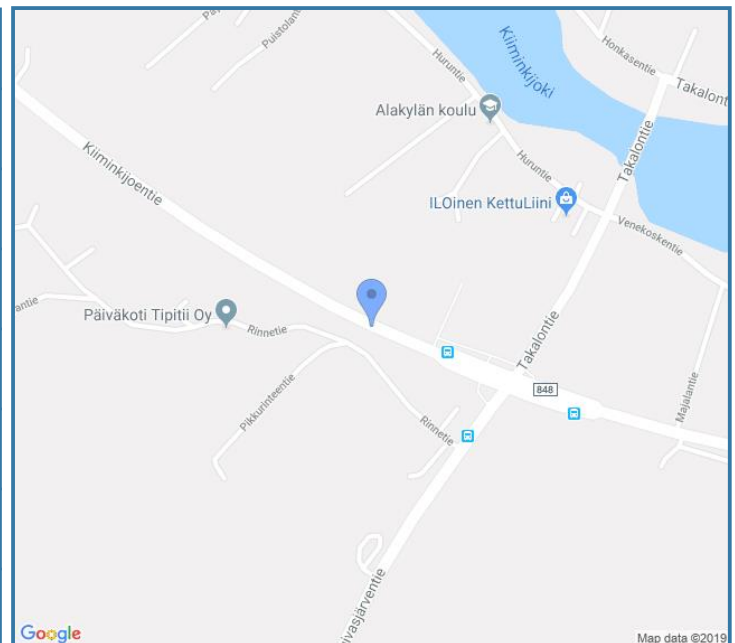


Siirrettävät nopeusnäyttötaulut 2018

Kiiminki
YIT - Oulun alueurakka

MITTAUSPAIKKA	11 Kiiminki
	Linkki katunäkymään
KOHTEEN TYYPI	Koulu
MITTAUSAJANKOHTA	to 20.09. - to 27.09.2018
KOHTEEN NOPEUSRAJOITUS	50 km/h
MUUTA HUOMIOITAVAA	

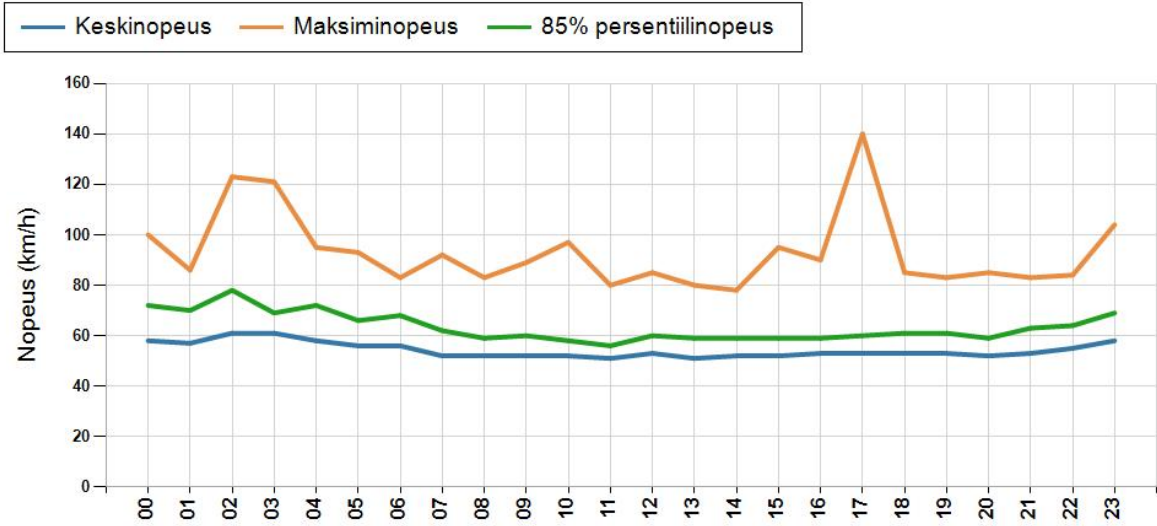
HAVAINTOARVOT Saapuva suunta (848 / 2 / 7950)	
KESKINOPEUS	53 km/h
RAJOITUKSEN YLITTÄNEITÄ	59 %
YLI 10 KM/H YLINOPEUTTA AJANEITA	16 %
85% PERSENTILINOPEUS *	60 km/h
MAKSIMINOPEUS	140 km/h
NOPEUDEN MUUTOS	-1,9 km/h
ARVIO SUUNNAN LIIKENNEMÄÄRÄSTÄ	891 ajon./vrk



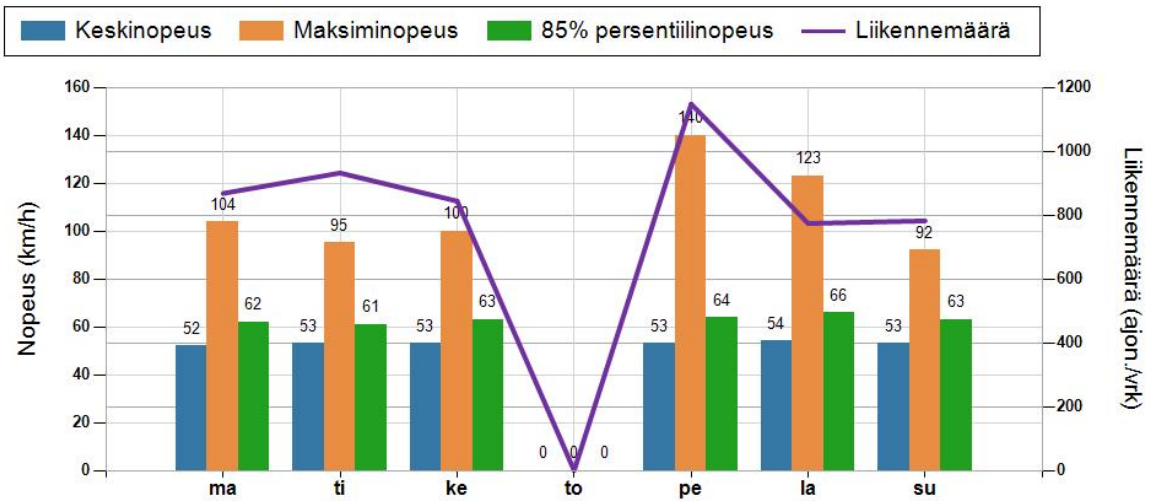
* Tarkastelujaksolla mitattu nopeus, jonka alitti 85 % ajoneuvoista



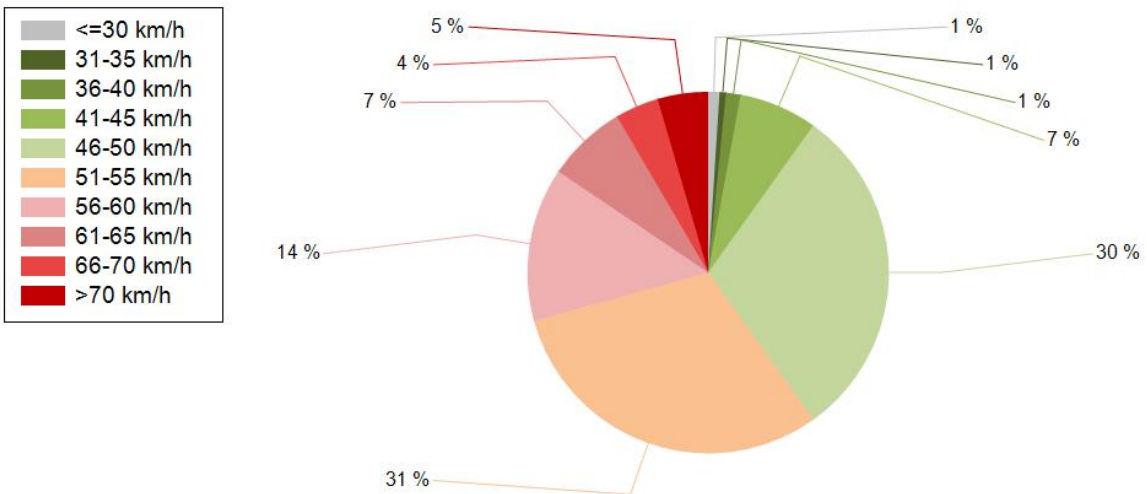
TUNTIKOHTAINEN KESKI-, 85% PERSENTILI- JA MAKSIMINOPEUS



PÄIVÄKOHTAINEN KESKINOPEUS, 85% PERSENTILINOPEUS, MAKSIMINOPEUS JA LIIKENNEMÄÄRÄ (LASKENNALLINEN)



NOPEUSJAKAUMA

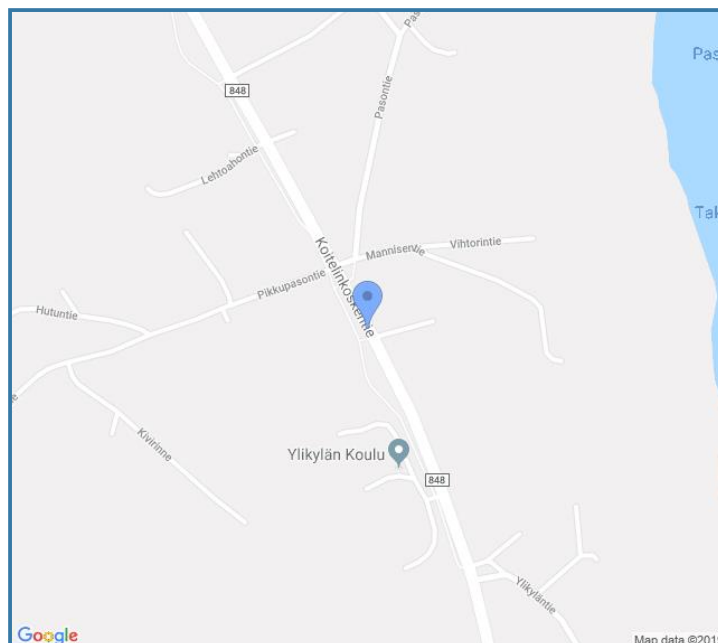


Siirrettävät nopeusnäyttötaulut 2018

Kiiminki
YIT - Oulun alueurakka

MITTAUSPAIKKA	13 Kiiminki
	Linkki katunäkymään
KOHTEEN TYYPI	Suojatie
MITTAUSAJANKOHTA	to 20.09. - to 27.09.2018
KOHTEEN NOPEUSRAJOITUS	60 km/h
MUUTA HUOMIOITAVAA	

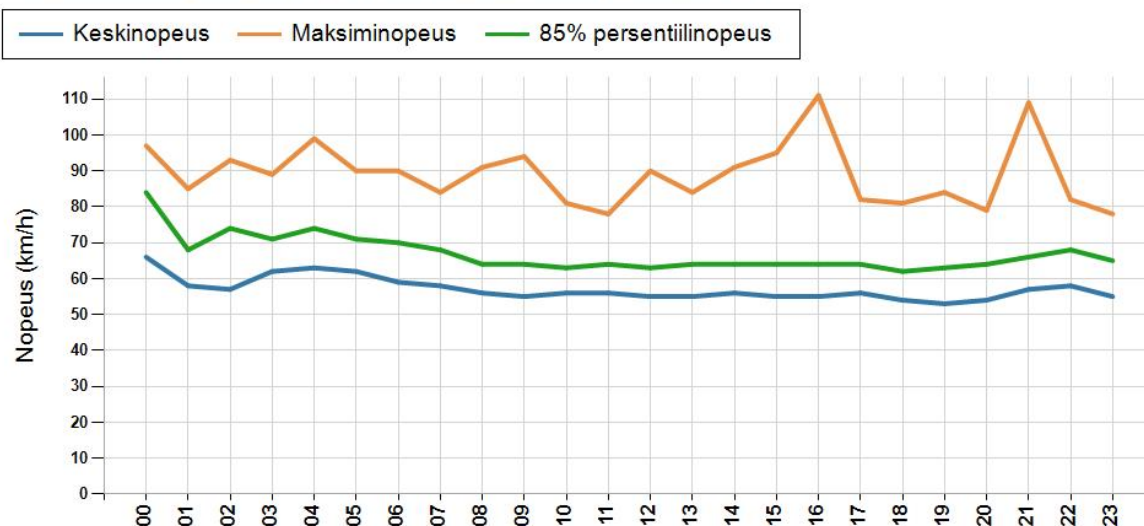
HAVAINTOARVOT Saapuva suunta (848 / 5 / 2060)	
KESKINOPEUS	56 km/h
RAJOITUKSEN YLITTÄNEITÄ	31 %
YLI 10 KM/H YLINOPEUTTA AJANEITA	4 %
85% PERSENTILINOPEUS *	64 km/h
MAKSIMINOPEUS	111 km/h
NOPEUDEN MUUTOS	-5,1 km/h
ARVIO SUUNNAN LIIKENNEMÄÄRÄSTÄ	1330 ajon./vrk



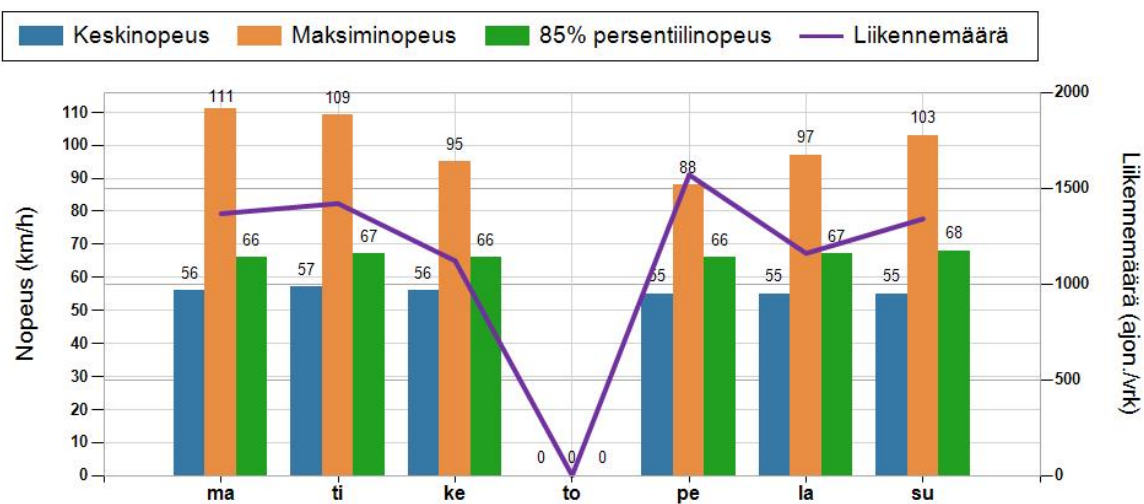
* Tarkastelujaksolla mitattu nopeus, jonka alitti 85 % ajoneuvoista



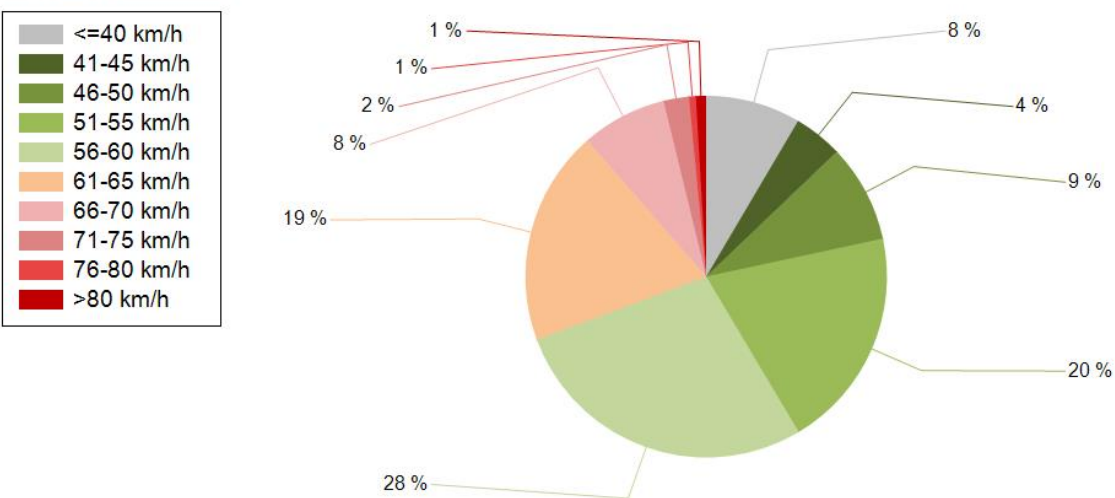
TUNTIKOHTAINEN KESKI-, 85% PERSENTILI- JA MAKSIMINOPEUS



PÄIVÄKOHTAINEN KESKINOPEUS, 85% PERSENTILINOPEUS, MAKSIMINOPEUS JA LIIKENNEMÄÄRÄ (LASKENNALLINEN)



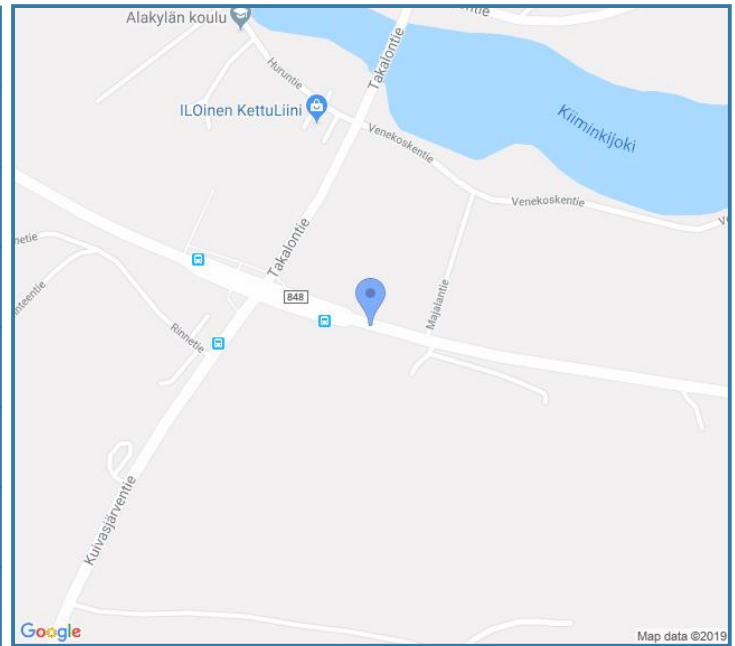
NOPEUSJAKAUMA



Siirrettävät nopeusnäyttötaulut 2018

MITTAUSPAIKKA	12 Kiiminki
	Linkki katunäkymään
KOHTEEN TYYPI	Suojatie
MITTAUSAJANKOHTA	to 27.09. - to 04.10.2018
KOHTEEN NOPEUSRAJOITUS	50 km/h
MUUTA HUOMIOITAVAA	

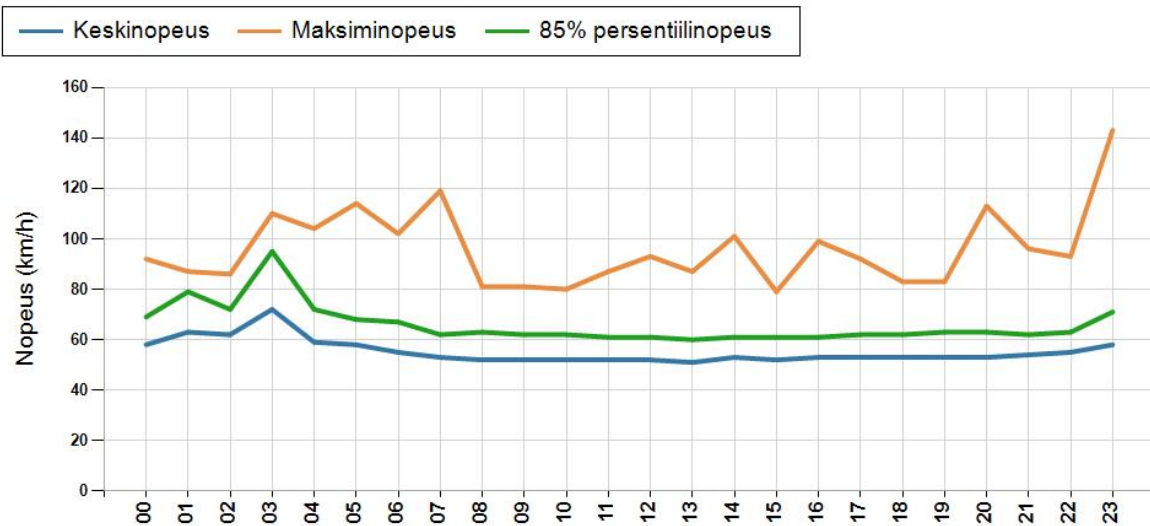
HAVAINTOARVOT Saapuva suunta (848 / 2 / 8190)	
KESKINOPEUS	53 km/h
RAJOITUKSEN YLITTÄNEITÄ	57 %
YLI 10 KM/H YLINOPEUTTA AJANEITA	21 %
85% PERSENTIILINOPEUS *	63 km/h
MAKSIMINOPEUS	143 km/h
NOPEUDEN MUUTOS	-3,8 km/h
ARVIO SUUNNAN LIIKENNEMÄÄRÄSTÄ	1076 ajon./vrk



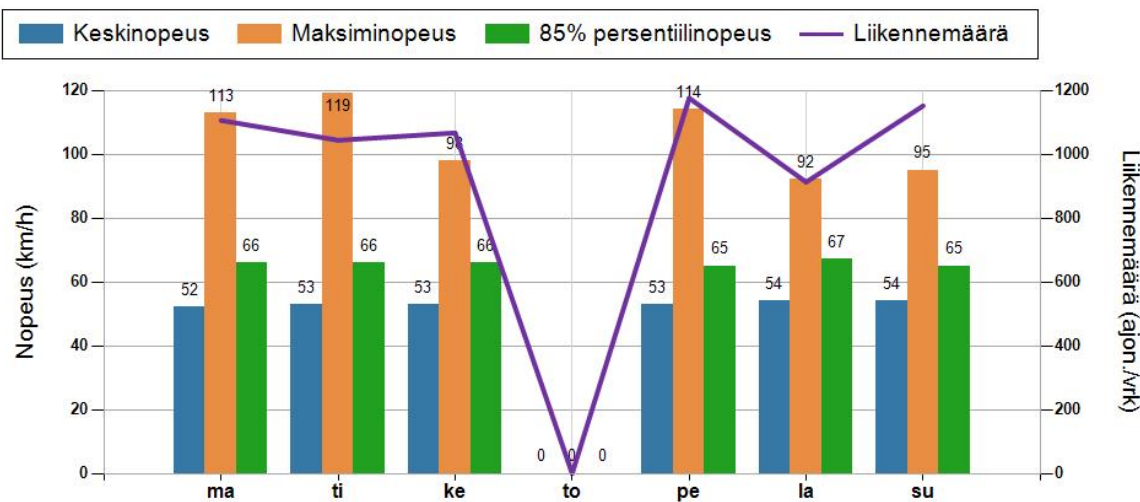
* Tarkastelujaksolla mitattu nopeus, jonka alitti 85 % ajoneuvoista



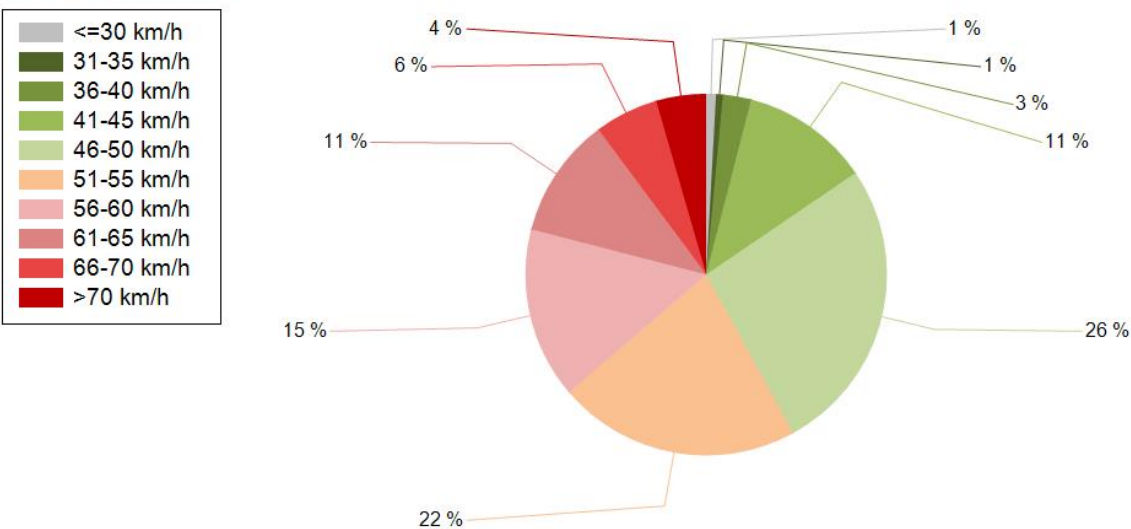
TUNTIKOHTAINEN KESKI-, 85% PERSENTILI- JA MAKSIMINOPEUS



PÄIVÄKOHTAINEN KESKINOPEUS, 85% PERSENTILINOPEUS, MAKSIMINOPEUS JA LIIKENNEMÄÄRÄ (LASKENNALLINEN)



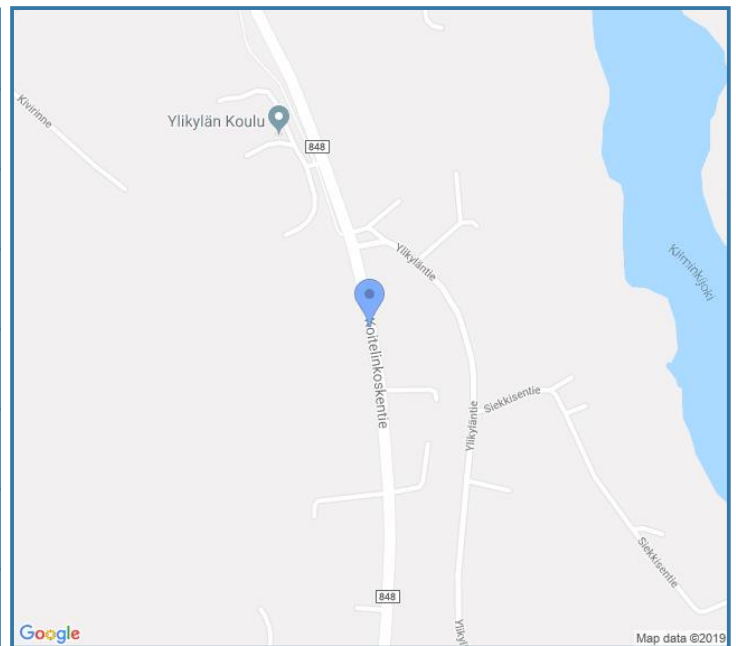
NOPEUSJAKAUMA



Siirrettävät nopeusnäyttötaulut 2018

MITTAUSPAIKKA	14 Kiiminki
	Linkki katunäkymään
KOHTEEN TYPPI	Koulu
MITTAUSAJANKOHTA	to 27.09. - to 04.10.2018
KOHTEEN NOPEUSRAJOITUS	60 km/h
MUUTA HUOMIOITAVAA	

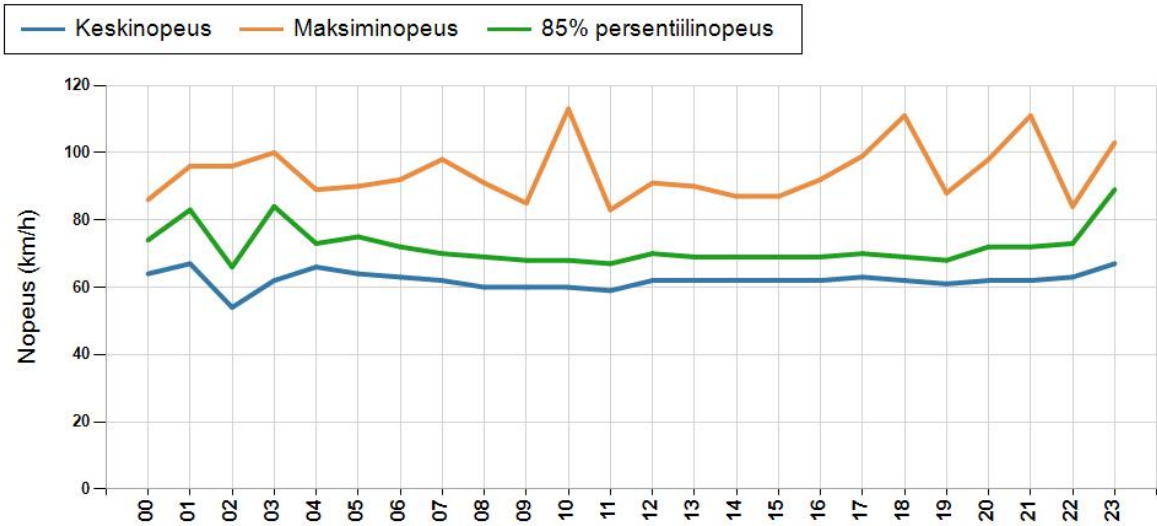
HAVAINTOARVOT Saapuva suunta (848 / 5 / 2380)	
KESKINOPEUS	62 km/h
RAJOITUKSEN YLITTÄNEITÄ	60 %
YLI 10 KM/H YLINOPEUTTA AJANEITA	13 %
85% PERSENTILINOPEUS *	70 km/h
MAKSIMINOPEUS	133 km/h
NOPEUDEN MUUTOS	-6,2 km/h
ARVIO SUUNNAN LIIKENNEMÄÄRÄSTÄ	1095 ajon./vrk



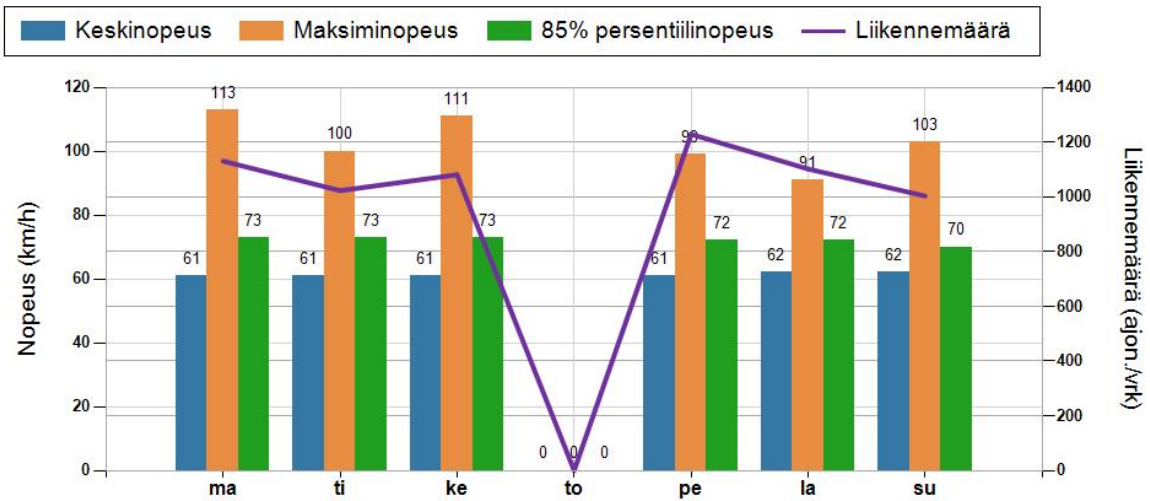
* Tarkastelujaksolla mitattu nopeus, jonka alitti 85 % ajoneuvoista



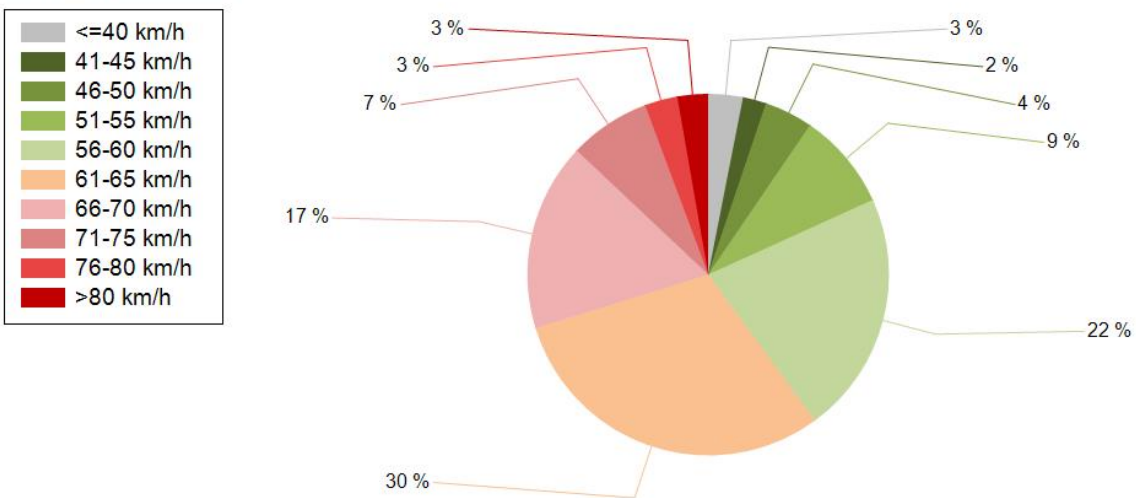
TUNTIKOHTAINEN KESKI-, 85% PERSENTILI- JA MAKSIMINOPEUS



PÄIVÄKOHTAINEN KESKINOPEUS, 85% PERSENTILINOPEUS, MAKSIMINOPEUS JA LIIKENNEMÄÄRÄ (LASKENNALLINEN)



NOPEUSJAKAUMA



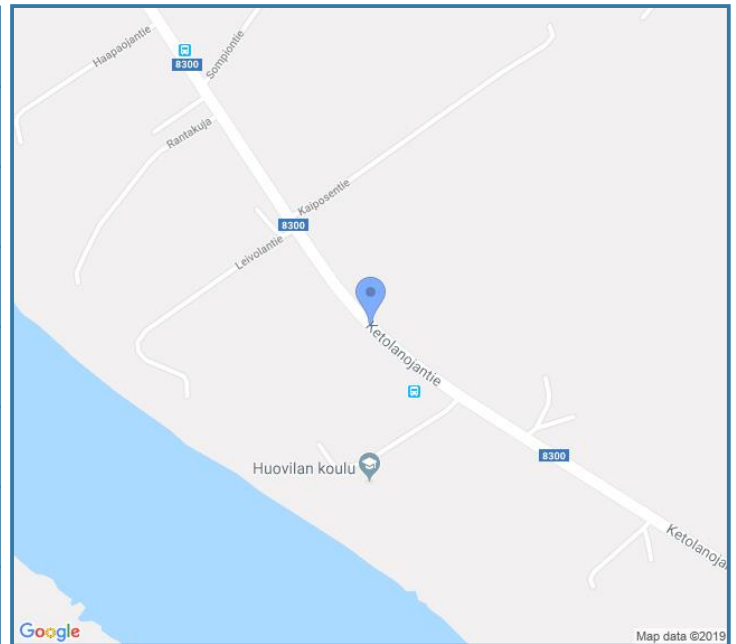
Siirrettävät nopeusnäyttötaulut 2018

Muhos
YIT - Oulun alueurakka

MITTAUSPAIKKA	18 Muhos
	Linkki katunäkymään
KOHTEEN TYYPI	Koulu
MITTAUSAJANKOHTA	to 04.10. - pe 12.10.2018
KOHTEEN NOPEUSRAJOITUS	40 km/h
MUUTA HUOMIOITAVAA	

HAVAINTOARVOT Saapuva suunta (8300 / 6 / 1775)

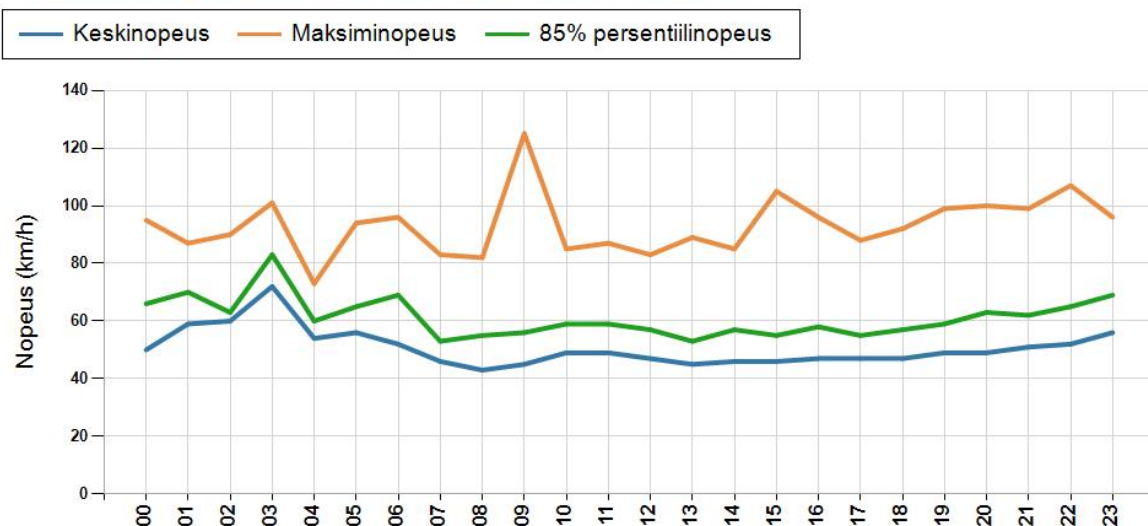
KESKINOPEUS	47 km/h
RAJOITUKSEN YLITTÄNEITÄ	76 %
YLI 10 KM/H YLINOPEUTTA AJANEITA	30 %
85% PERSENTILINOPEUS *	58 km/h
MAKSIMINOPEUS	125 km/h
NOPEUDEN MUUTOS	-4,9 km/h
ARVIO SUUNNAN LIIKENNEMÄÄRÄSTÄ	777 ajon./vrk



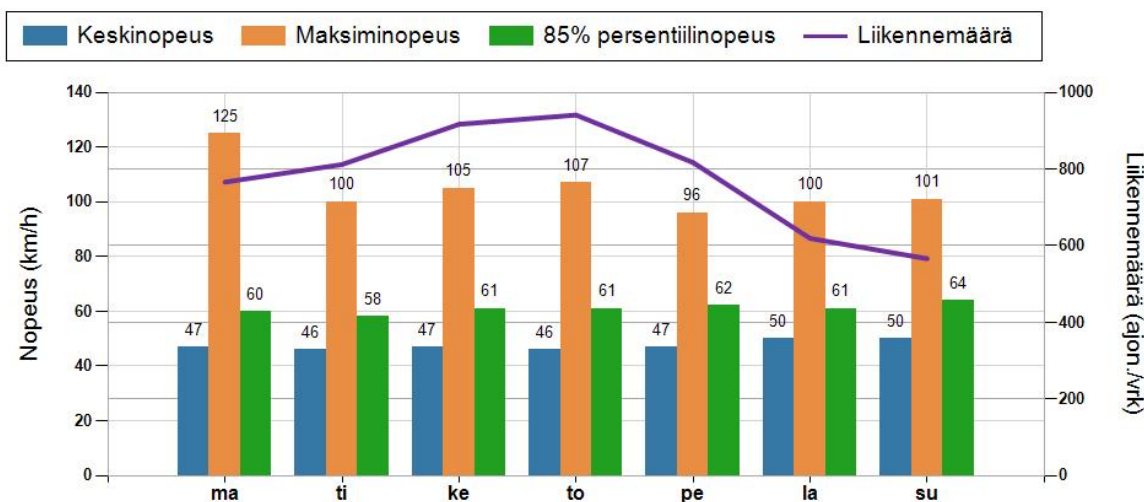
* Tarkastelujaksolla mitattu nopeus, jonka alitti 85 % ajoneuvoista



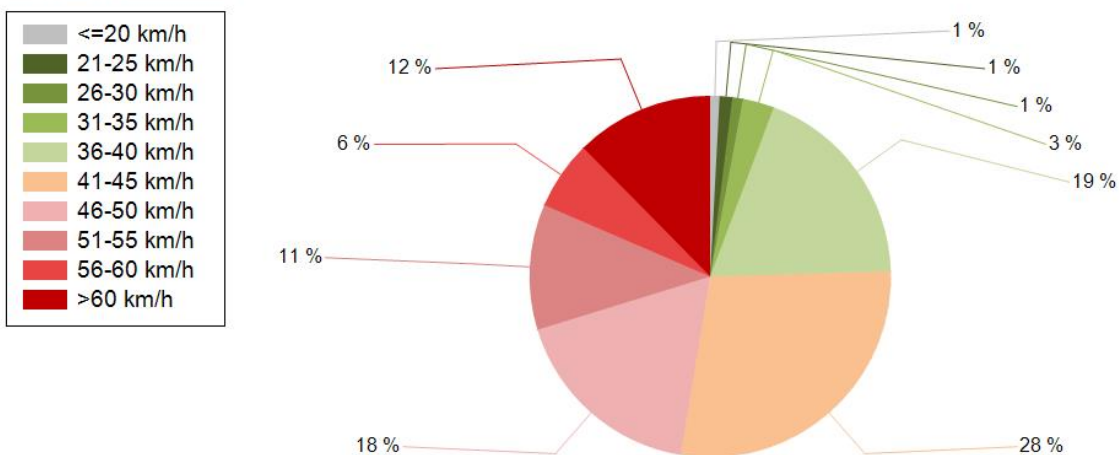
TUNTIKOHTAINEN KESKI-, 85% PERSENTILI- JA MAKSIMINOPEUS



PÄIVÄKOHTAINEN KESKINOPEUS, 85% PERSENTILINOPEUS, MAKSIMINOPEUS JA LIIKENNEMÄÄRÄ (LASKENNALLINEN)



NOPEUSJAKAUMA

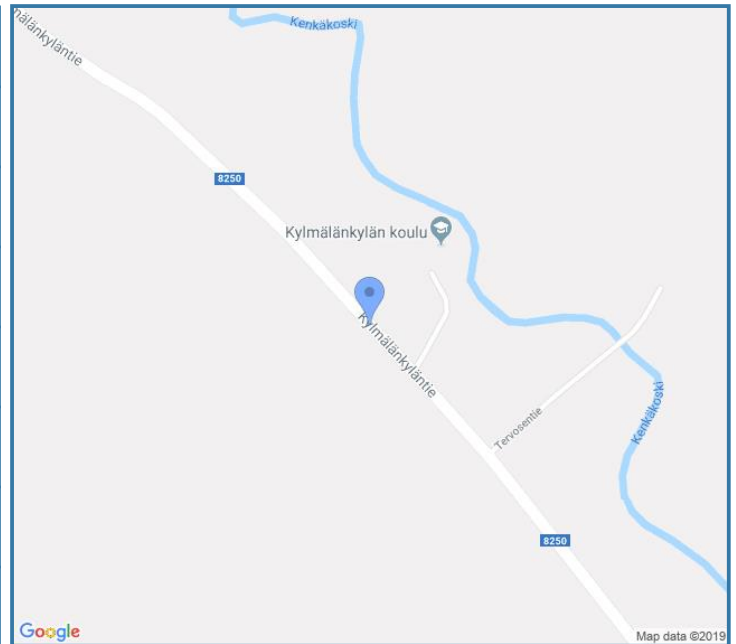


Siirrettävät nopeusnäyttötaulut 2018

Muhos
YIT - Oulun alueurakka

MITTAUSPAIKKA	55 Muhos
	Linkki katunäkymään
KOHTEEN TYYPI	Kevaripuute
MITTAUSAJANKOHTA	to 04.10. - pe 12.10.2018
KOHTEEN NOPEUSRAJOITUS	60 km/h
MUUTA HUOMIOITAVAA	

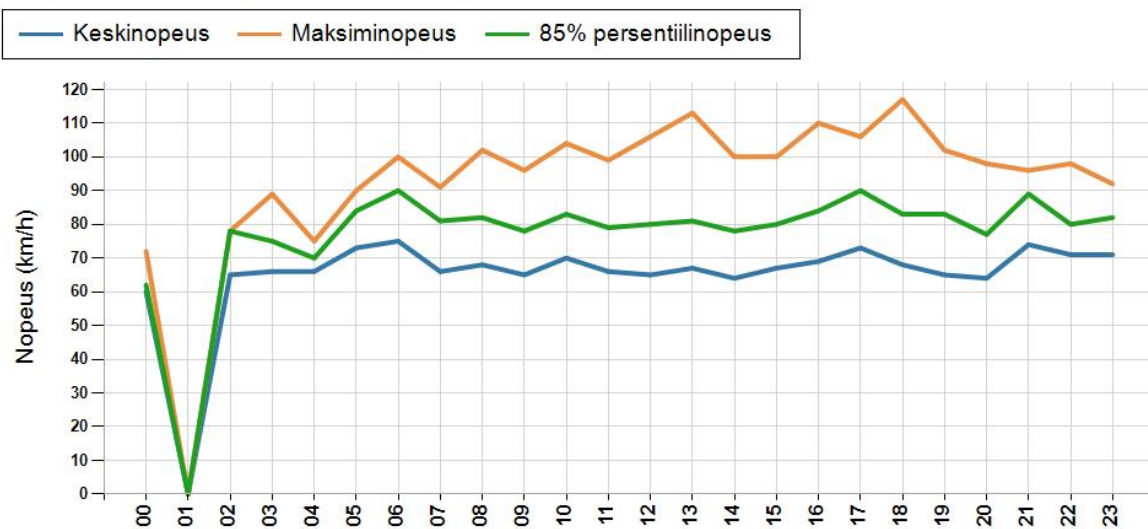
HAVAINTOARVOT Saapuva suunta (8250 / 5 / 2500)	
KESKINOPEUS	68 km/h
RAJOITUKSEN YLITTÄNEITÄ	65 %
YLI 10 KM/H YLINOPEUTTA AJANEITA	43 %
85% PERSENTILINOPEUS *	83 km/h
MAKSIMINOPEUS	117 km/h
NOPEUDEN MUUTOS	-4,5 km/h
ARVIO SUUNNAN LIIKENNEMÄÄRÄSTÄ	165 ajon./vrk



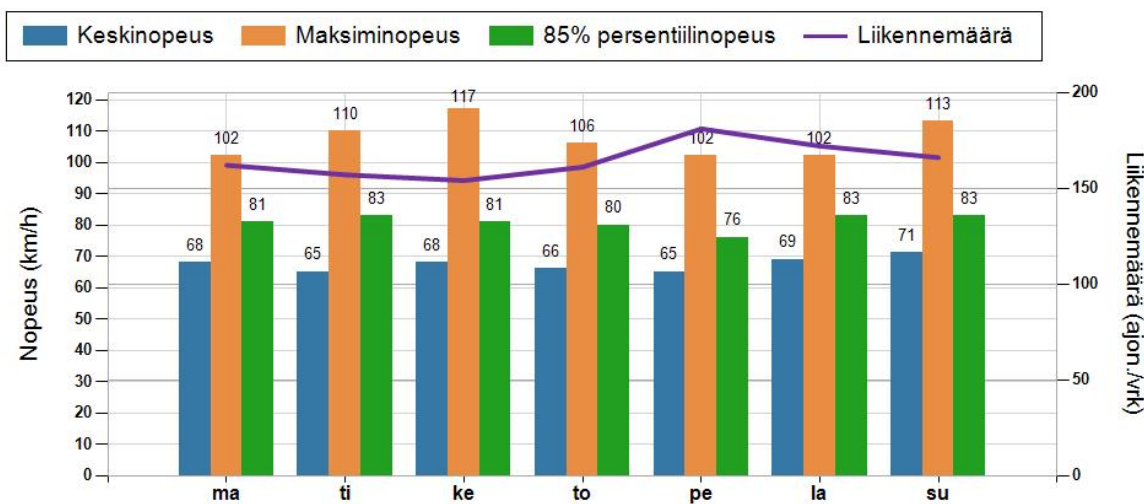
* Tarkastelujaksolla mitattu nopeus, jonka alitti 85 % ajoneuvoista



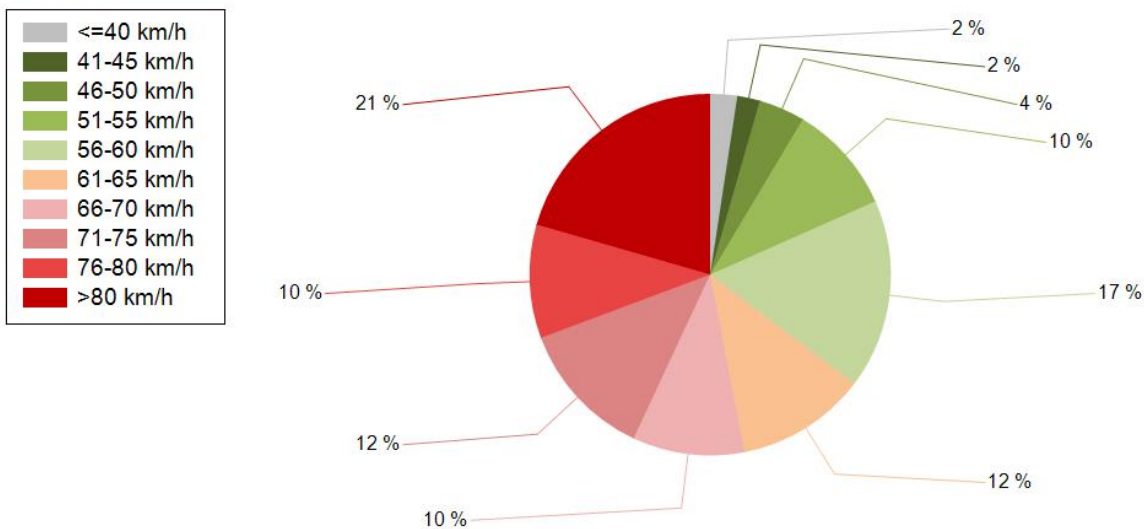
TUNTIKOHTAINEN KESKI-, 85% PERSENTILI- JA MAKSIMINOPEUS



PÄIVÄKOHTAINEN KESKINOPEUS, 85% PERSENTILINOPEUS, MAKSIMINOPEUS JA LIIKENNEMÄÄRÄ (LASKENNALLINEN)



NOPEUSJAKAUMA

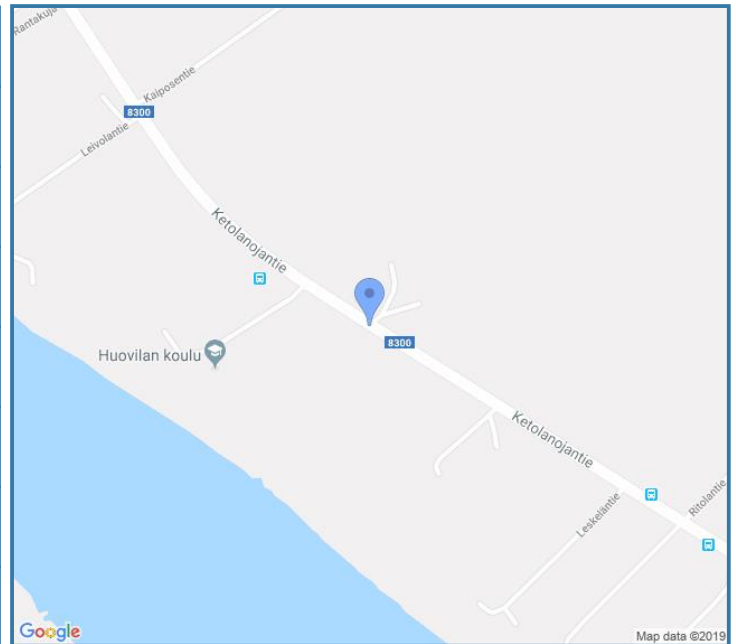


Siirrettävät nopeusnäyttötaulut 2018

Muhos
YIT - Oulun alueurakka

MITTAUSPAIKKA	19 Muhos
	Linkki katunäkymään
KOHTEN TYYPPI	Koulu
MITTAUSAJANKOHTA	pe 12.10. - to 25.10.2018
KOHTEN NOPEUSRAJOITUS	40 km/h
MUUTA HUOMIOITAVAA	

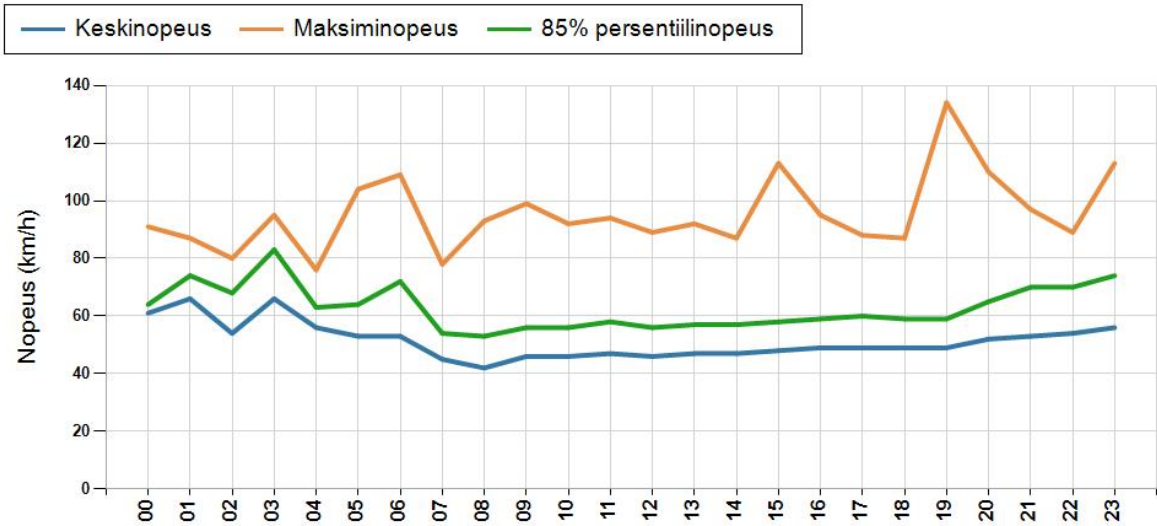
HAVAINTOARVOT Saapuva suunta (8300 / 6 / 1950)	
KESKINOPEUS	48 km/h
RAJOITUKSEN YLITTÄNEITÄ	75 %
YLI 10 KM/H YLINOPEUTTA AJANEITA	33 %
85% PERSENTILINOPEUS *	60 km/h
MAKSIMINOPEUS	134 km/h
NOPEUDEN MUUTOS	-5,7 km/h
ARVIO SUUNNAN LIIKENNEMÄÄRÄSTÄ	690 ajon./vrk



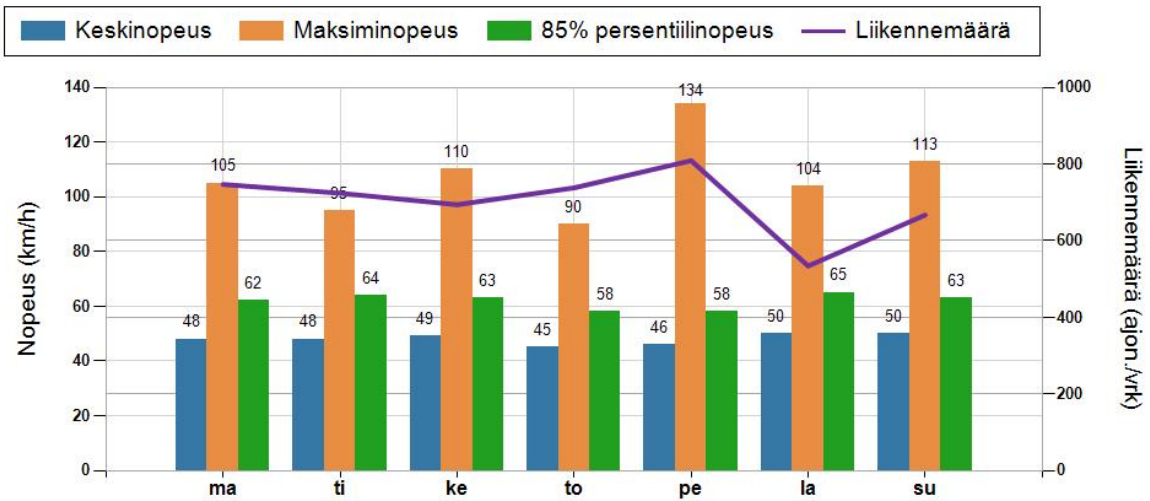
* Tarkastelujaksolla mitattu nopeus, jonka alitti 85 % ajoneuvoista



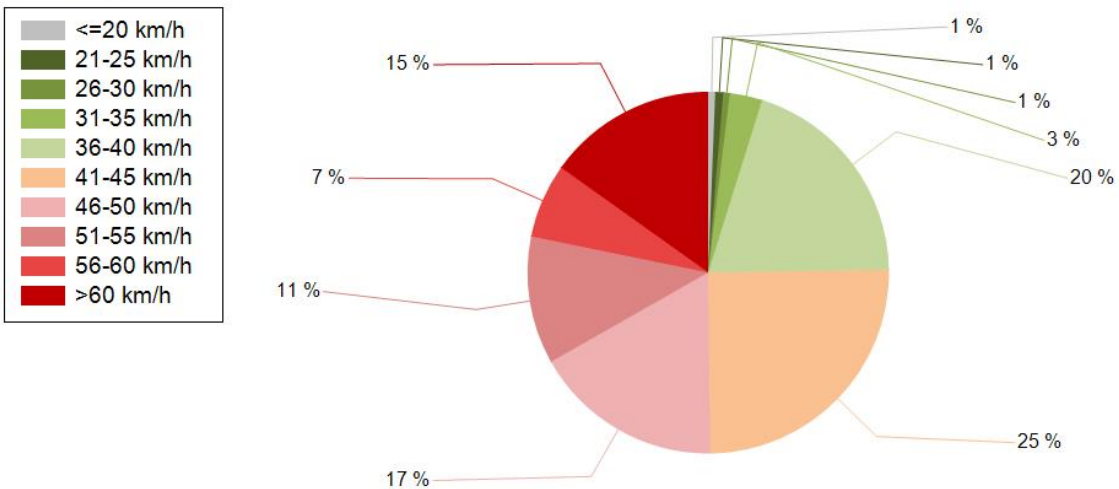
TUNTIKOHTAINEN KESKI-, 85% PERSENTILI- JA MAKSIMINOPEUS



PÄIVÄKOHTAINEN KESKINOPEUS, 85% PERSENTILINOPEUS, MAKSIMINOPEUS JA LIIKENNEMÄÄRÄ (LASKENNALLINEN)



NOPEUSJAKAUMA

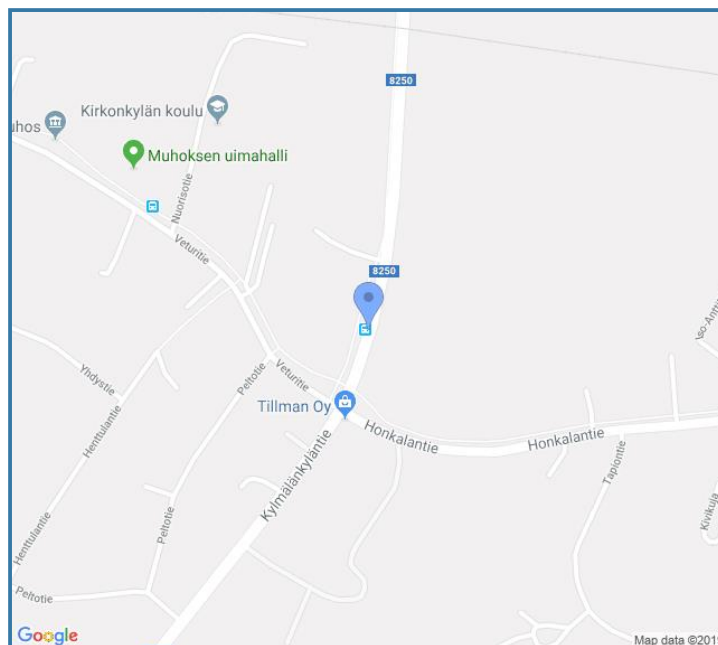


Siirrettävät nopeusnäyttötaulut 2018

Muhos
YIT - Oulun alueurakka

MITTAUSPAIKKA	53 Muhos
	Linkki katunäkymään
KOHTEN TYYPPI	Suojatie
MITTAUSAJANKOHTA	pe 12.10. - to 25.10.2018
KOHTEN NOPEUSRAJOITUS	50 km/h
MUUTA HUOMIOITAVAA	

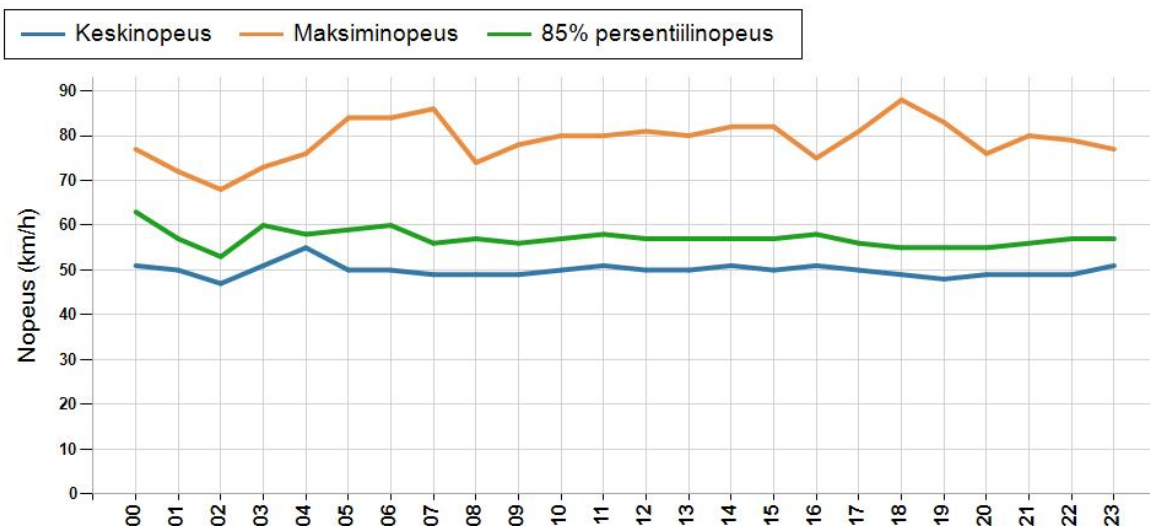
HAVAINTOARVOT Saapuva suunta (8250 / 9 / 4940)	
KESKINOPEUS	50 km/h
RAJOITUKSEN YLITTÄNEITÄ	44 %
YLI 10 KM/H YLINOPEUTTA AJANEITA	7 %
85% PERSENTILINOPEUS *	57 km/h
MAKSIMINOPEUS	88 km/h
NOPEUDEN MUUTOS	-4,1 km/h
ARVIO SUUNNAN LIIKENNEMÄÄRÄSTÄ	1057 ajon./vrk



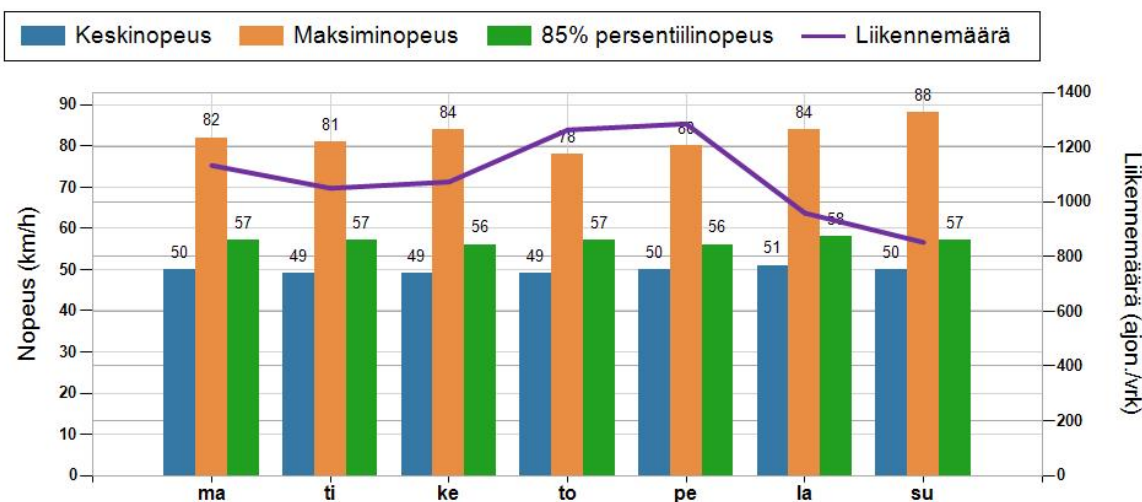
* Tarkastelujaksolla mitattu nopeus, jonka alitti 85 % ajoneuvoista



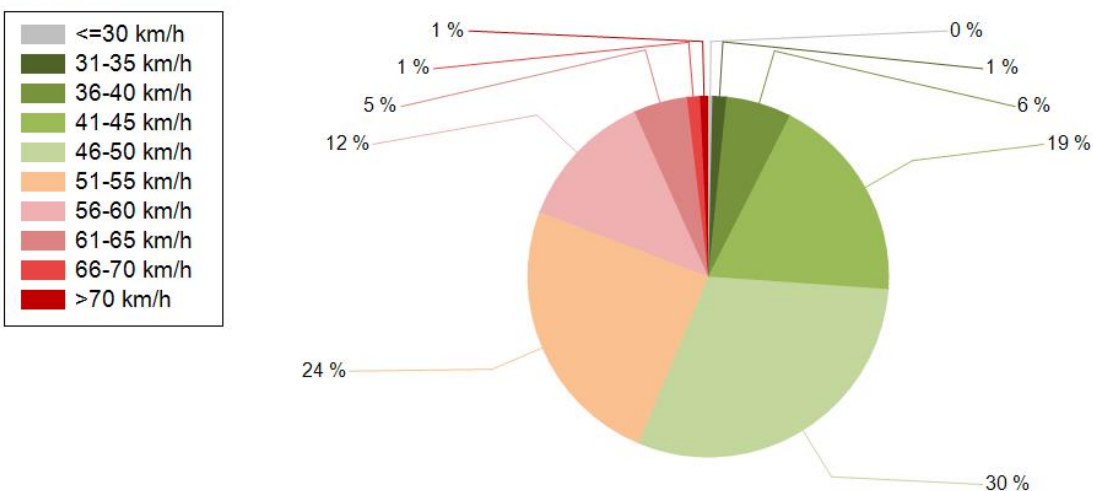
TUNTIKOHTAINEN KESKI-, 85% PERSENTIILI- JA MAKSIMINOPEUS



PÄIVÄKOHTAINEN KESKINOPEUS, 85% PERSENTIILINOPEUS, MAKSIMINOPEUS JA LIIKENNEMÄÄRÄ (LASKENNALLINEN)



NOPEUSJAKAUMA

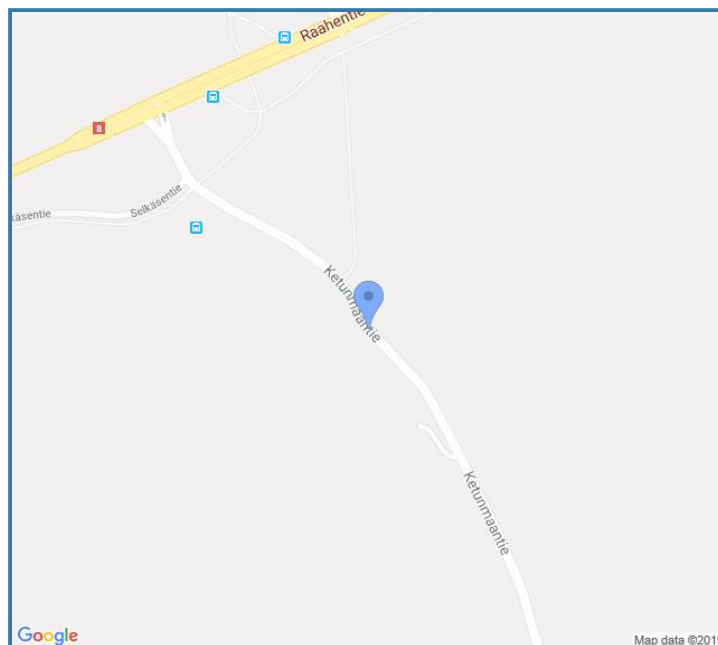


Siirrettävät nopeusnäyttötaulut 2018

Liminka
YIT - Oulun alueurakka

MITTAUSPAIKKA	54 Liminka
	Linkki katunäkymään
KOHTEEN TYYPI	Koulu
MITTAUSAJANKOHTA	to 25.10. - to 01.11.2018
KOHTEEN NOPEUSRAJOITUS	40 km/h
MUUTA HUOMIOITAVAA	

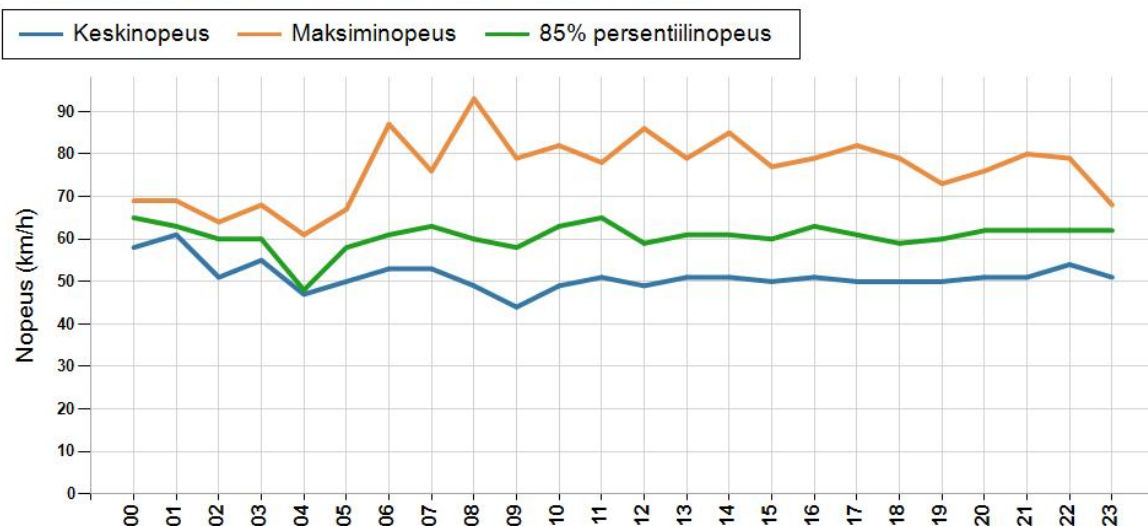
HAVAINTOARVOT Saapuva suunta (18627 / 1 / 7470)	
KESKINOPEUS	50 km/h
RAJOITUKSEN YLITTÄNEITÄ	82 %
YLI 10 KM/H YLINOPEUTTA AJANEITA	50 %
85% PERSENTILINOPEUS *	61 km/h
MAKSIMINOPEUS	93 km/h
NOPEUDEN MUUTOS	-7,5 km/h
ARVIO SUUNNAN LIIKENNEMÄÄRÄSTÄ	369 ajon./vrk



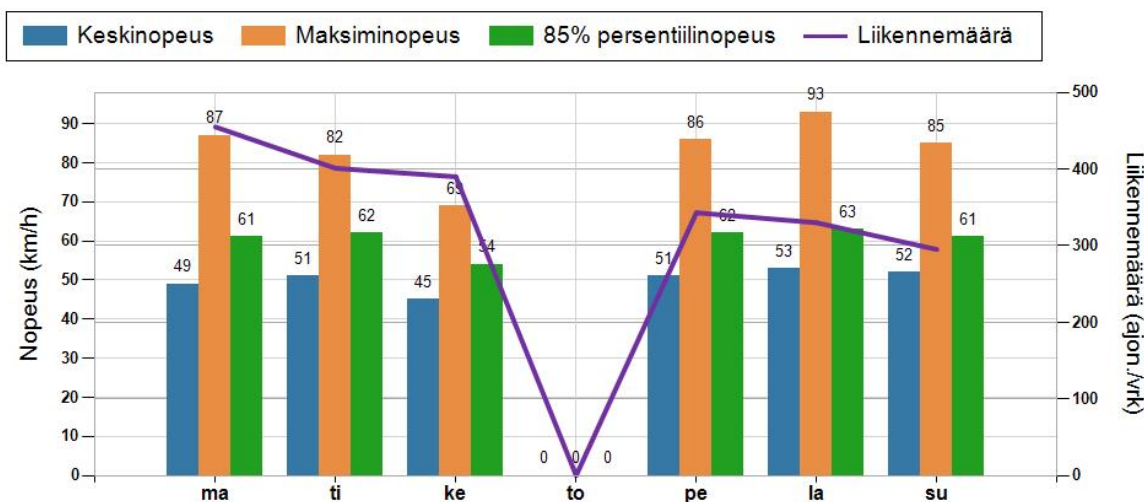
* Tarkastelujaksolla mitattu nopeus, jonka alitti 85 % ajoneuvoista



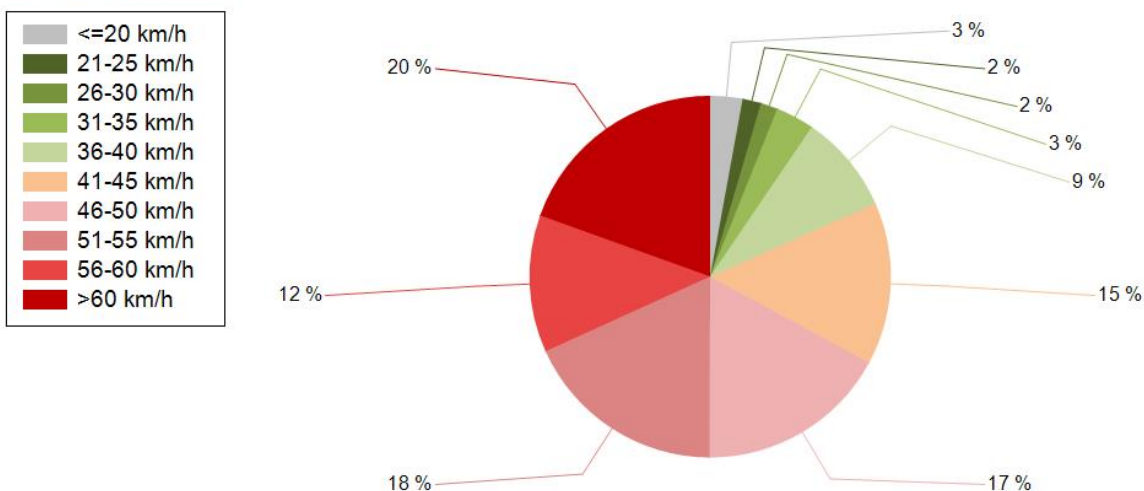
TUNTIKOHTAINEN KESKI-, 85% PERSENTILI- JA MAKSIMINOPEUS



PÄIVÄKOHTAINEN KESKINOPEUS, 85% PERSENTILINOPEUS, MAKSIMINOPEUS JA LIIKENNEMÄÄRÄ (LASKENNALLINEN)



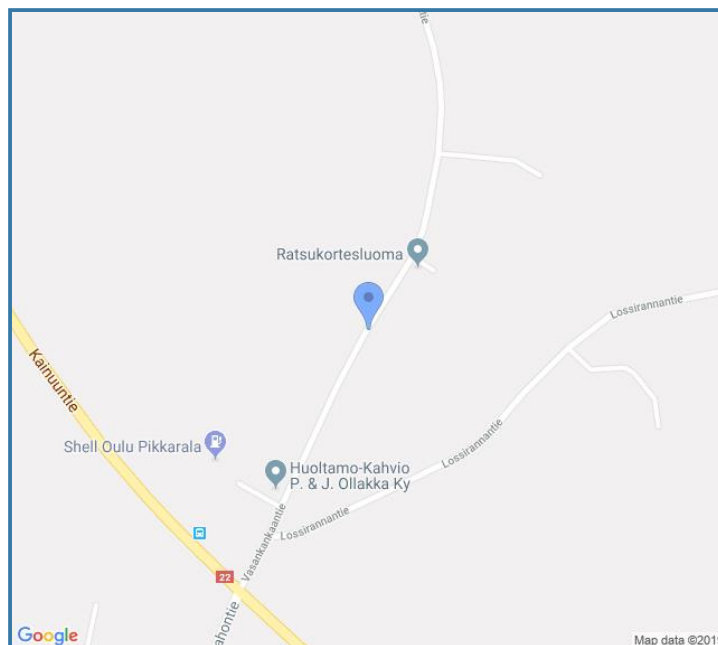
NOPEUSJAKAUMA



Siirrettävät nopeusnäyttötaulut 2018

MITTAUSPAIKKA	43 Sanginsuu
	Linkki katunäkymään
KOHTEEN TYYPI	Koulu
MITTAUSAJANKOHTA	to 25.10. - to 01.11.2018
KOHTEEN NOPEUSRAJOITUS	40 km/h
MUUTA HUOMIOITAVAA	

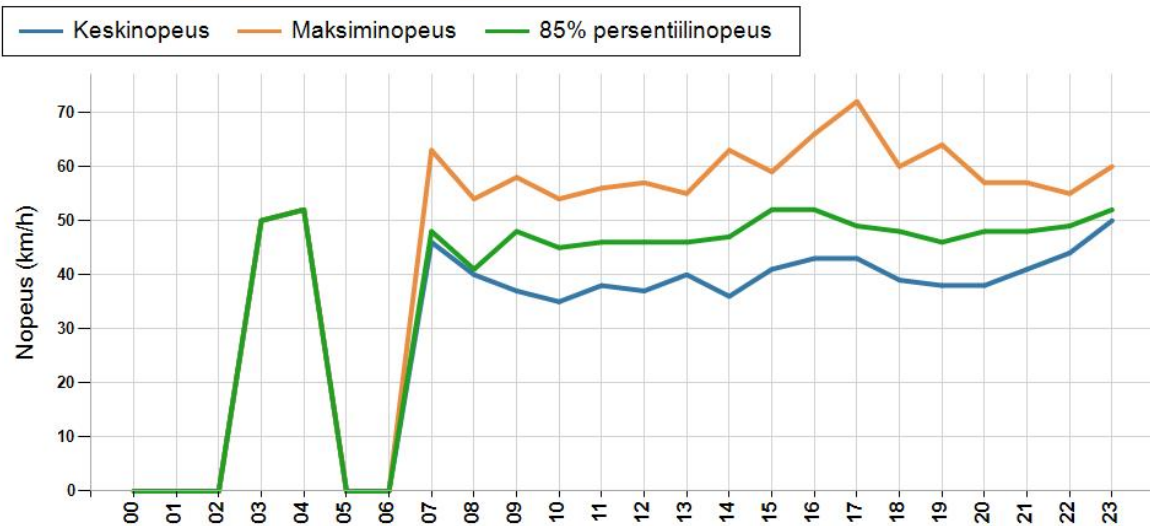
HAVAINTOARVOT Saapuva suunta (18684 / 1 / 3890)	
KESKINOPEUS	39 km/h
RAJOITUKSEN YLITTÄNEITÄ	43 %
YLI 10 KM/H YLINOPEUTTA AJANEITA	12 %
85% PERSENTILINOPEUS *	49 km/h
MAKSIMINOPEUS	72 km/h
NOPEUDEN MUUTOS	-4,8 km/h
ARVIO SUUNNAN LIIKENNEMÄÄRÄSTÄ	81 ajon./vrk



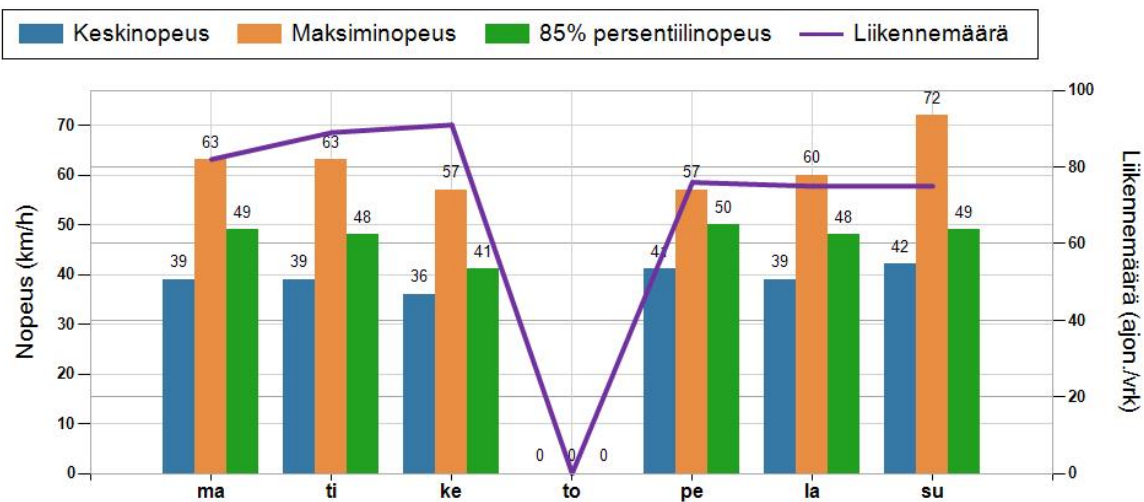
* Tarkastelujaksolla mitattu nopeus, jonka alitti 85 % ajoneuvoista



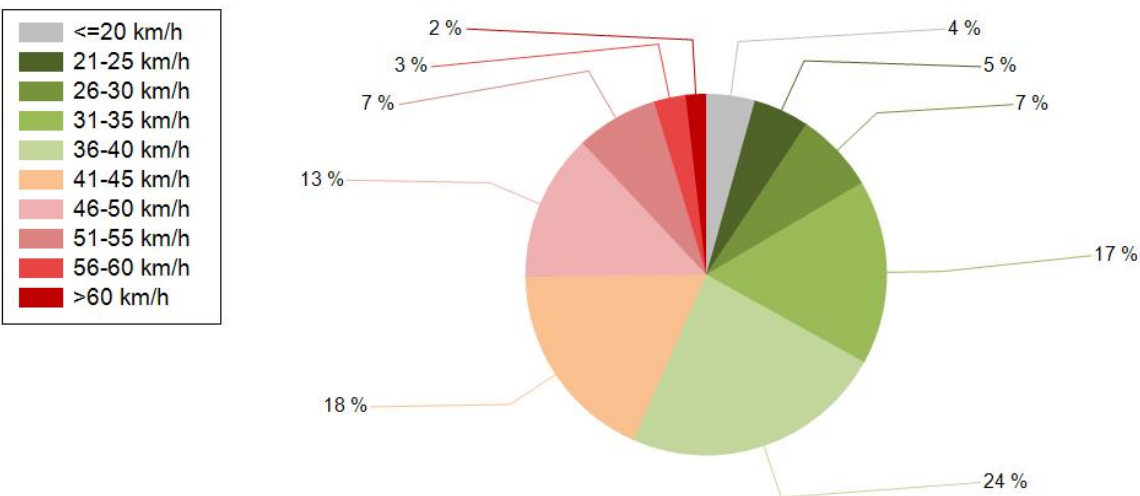
TUNTIKOHTAINEN KESKI-, 85% PERSENTILI- JA MAKSIMINOPEUS



PÄIVÄKOHTAINEN KESKINOPEUS, 85% PERSENTILINOPEUS, MAKSIMINOPEUS JA LIIKENNEMÄÄRÄ (LASKENNALLINEN)



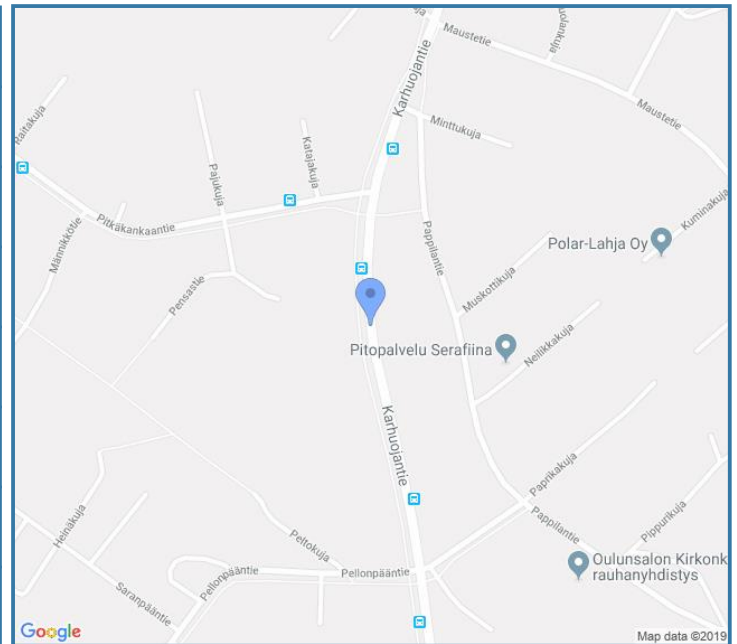
NOPEUSJAKAUMA



Siirrettävät nopeusnäyttötaulut 2018

MITTAUSPAIKKA	21 Oulunsalo
	Linkki katunäkymään
KOHTEEN TYYPI	Suojatie
MITTAUSAJANKOHTA	to 01.11. - to 08.11.2018
KOHTEEN NOPEUSRAJOITUS	40 km/h
MUUTA HUOMIOITAVAA	

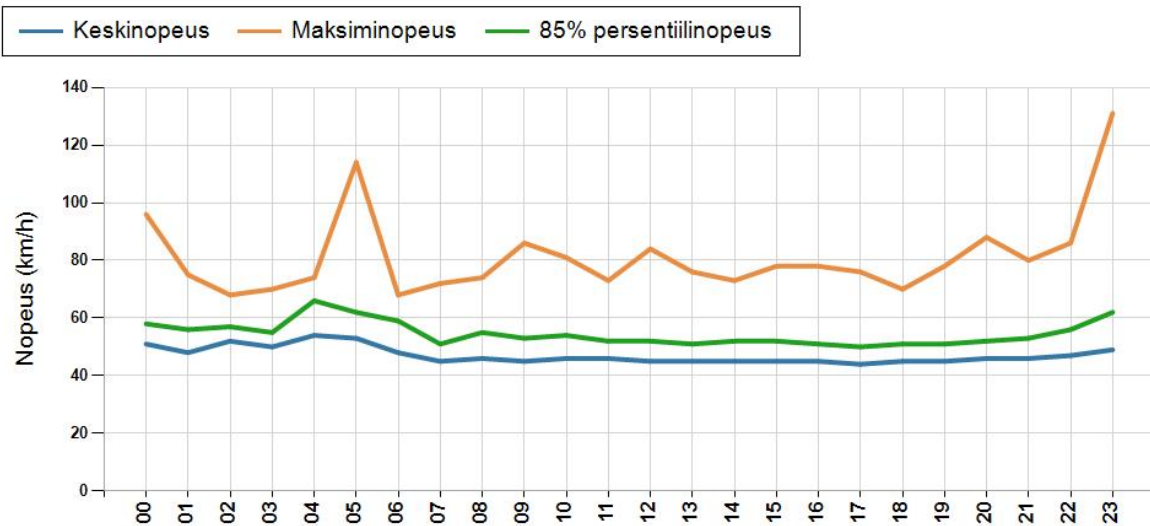
HAVAINTOARVOT Saapuva suunta (18676 / 1 / 800)	
KESKINOPEUS	45 km/h
RAJOITUKSEN YLITTÄNEITÄ	76 %
YLI 10 KM/H YLINOPEUTTA AJANEITA	20 %
85% PERSENTILINOPEUS *	52 km/h
MAKSIMINOPEUS	131 km/h
NOPEUDEN MUUTOS	-4,3 km/h
ARVIO SUUNNAN LIIKENNEMÄÄRÄSTÄ	1953 ajon./vrk



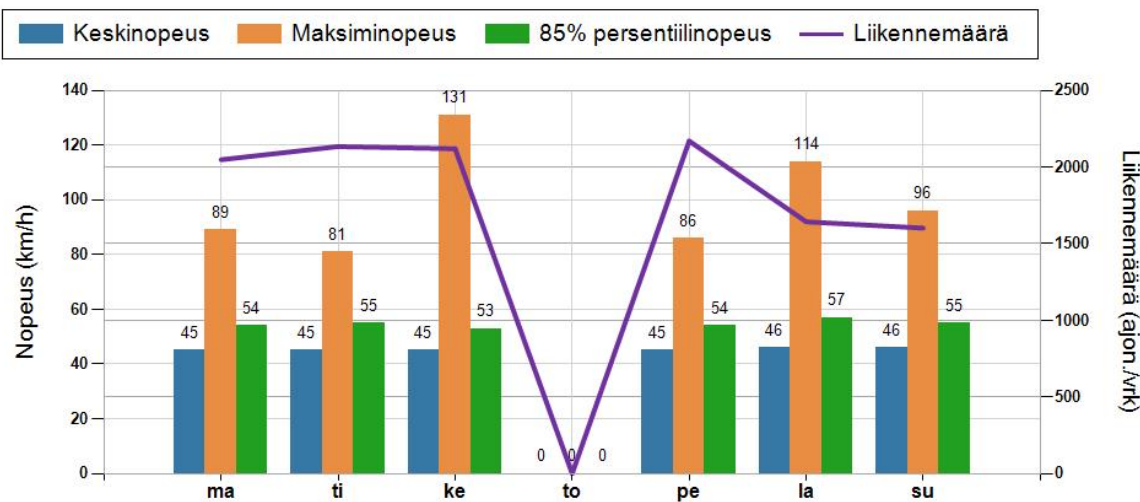
* Tarkastelujaksolla mitattu nopeus, jonka alitti 85 % ajoneuvoista



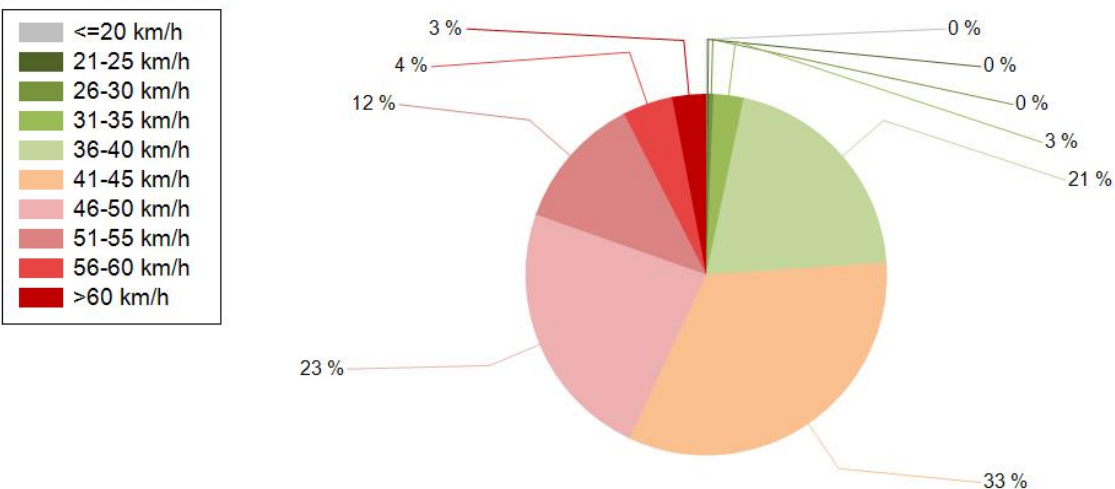
TUNTIKOHTAINEN KESKI-, 85% PERSENTILI- JA MAKSIMINOPEUS



PÄIVÄKOHTAINEN KESKINOPEUS, 85% PERSENTILINOPEUS, MAKSIMINOPEUS JA LIIKENNEMÄÄRÄ (LASKENNALLINEN)



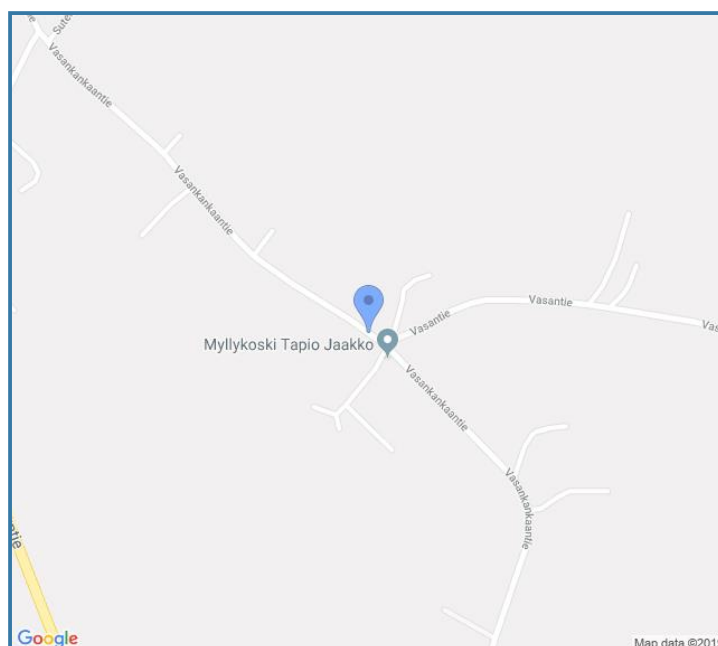
NOPEUSJAKAUMA



Siirrettävät nopeusnäyttötaulut 2018

MITTAUSPAIKKA	44 Sanginsuu
	Linkki katunäkymään
KOHTEEN TYYPI	Koulu
MITTAUSAJANKOHTA	to 01.11. - to 08.11.2018
KOHTEEN NOPEUSRAJOITUS	40 km/h
MUUTA HUOMIOITAVAA	

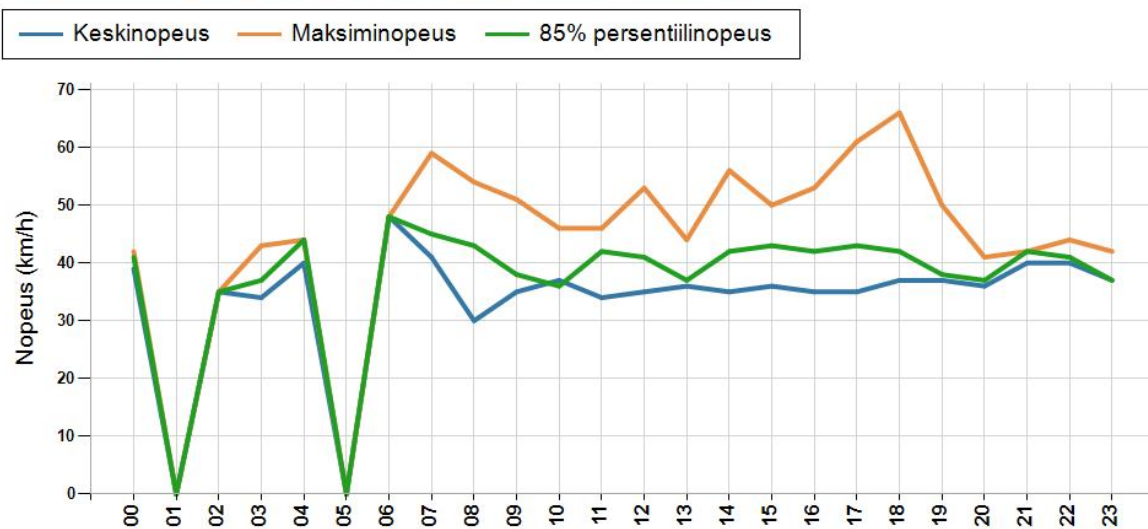
HAVAINTOARVOT Saapuva suunta (18684 / 1 / 2690)	
KESKINOPEUS	35 km/h
RAJOITUKSEN YLITTÄNEITÄ	24 %
YLI 10 KM/H YLINOPEUTTA AJANEITA	4 %
85% PERSENTIILINOPEUS *	43 km/h
MAKSIMINOPEUS	66 km/h
NOPEUDEN MUUTOS	-5,4 km/h
ARVIO SUUNNAN LIIKENNEMÄÄRÄSTÄ	47 ajon./vrk



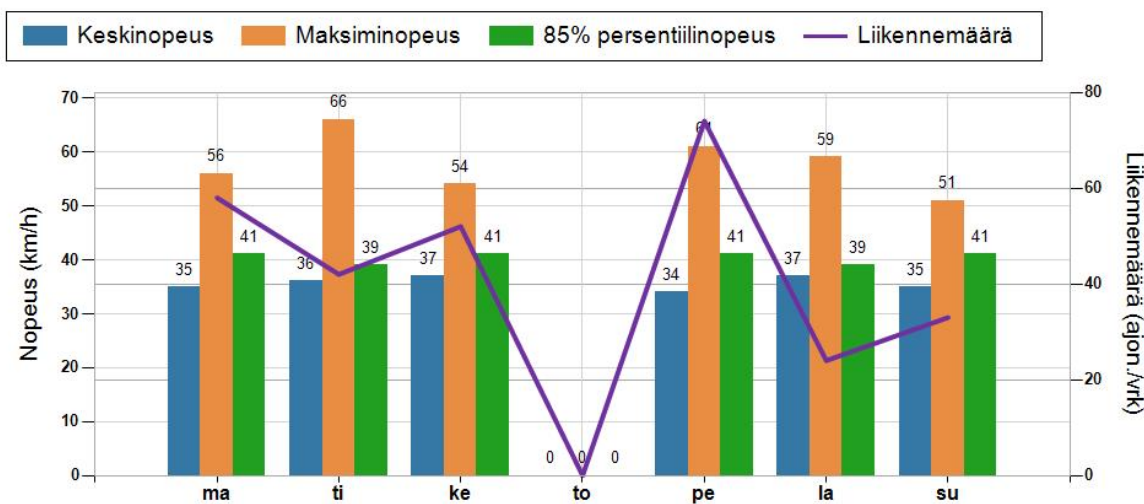
* Tarkastelujaksolla mitattu nopeus, jonka alitti 85 % ajoneuvoista



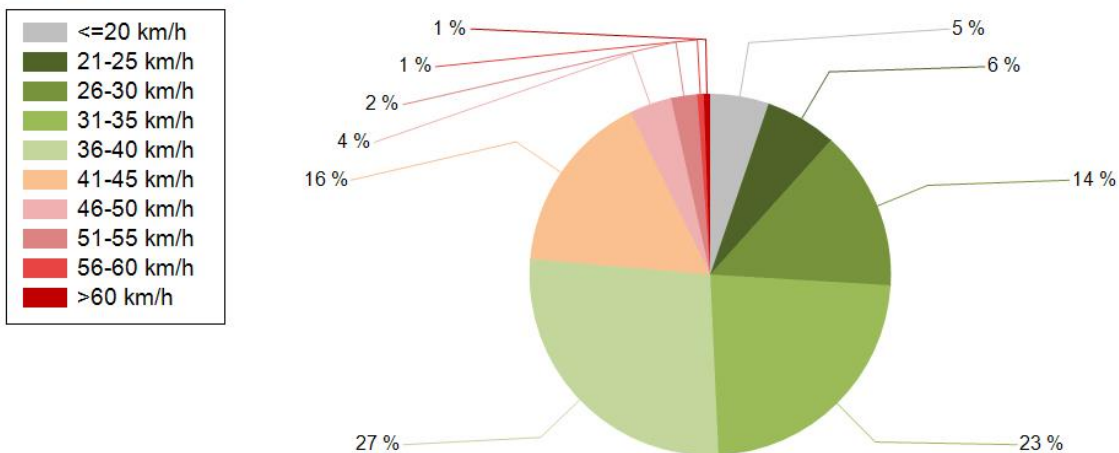
TUNTIKOHTAINEN KESKI-, 85% PERSENTIILI- JA MAKSIMINOPEUS



PÄIVÄKOHTAINEN KESKINOPEUS, 85% PERSENTIILINOPEUS, MAKSIMINOPEUS JA LIIKENNEMÄÄRÄ (LASKENNALLINEN)



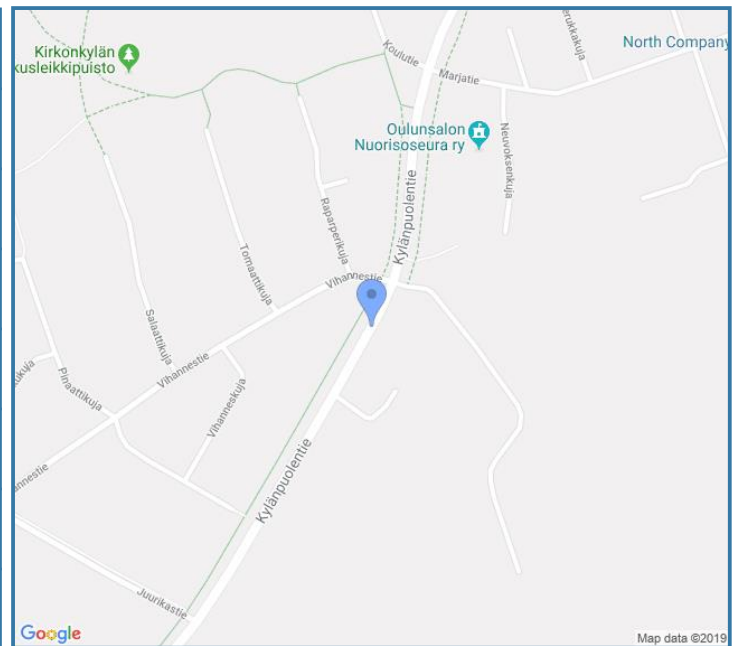
NOPEUSJAKAUMA



Siirrettävät nopeusnäyttötaulut 2018

MITTAUSPAIKKA	23 Oulunsalo
	Linkki katunäkymään
KOHTEEN TYYPI	Suojatie
MITTAUSAJANKOHTA	to 08.11. - to 15.11.2018
KOHTEEN NOPEUSRAJOITUS	40 km/h
MUUTA HUOMIOITAVAA	

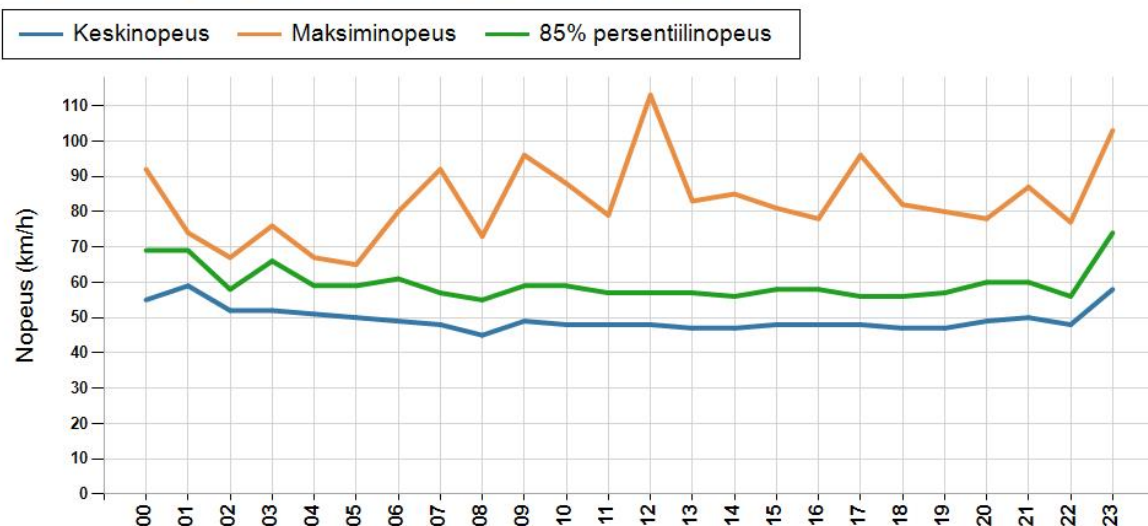
HAVAINTOARVOT Saapuva suunta (18679 / 1 / 740)	
KESKINOPEUS	48 km/h
RAJOITUKSEN YLITTÄNEITÄ	78 %
YLI 10 KM/H YLINOPEUTTA AJANEITA	34 %
85% PERSENTILINOPEUS *	58 km/h
MAKSIMINOPEUS	113 km/h
NOPEUDEN MUUTOS	-6,4 km/h
ARVIO SUUNNAN LIIKENNEMÄÄRÄSTÄ	718 ajon./vrk



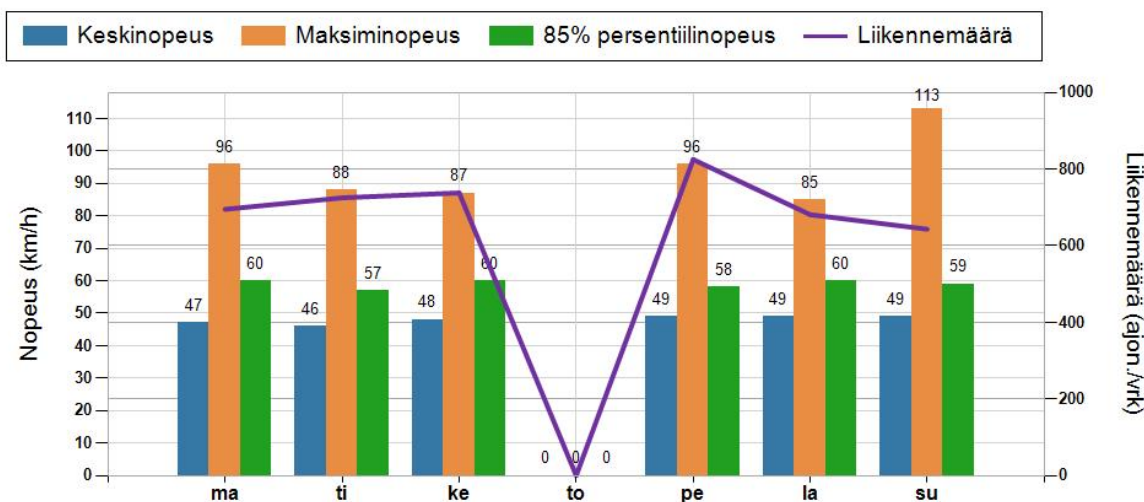
* Tarkastelujaksolla mitattu nopeus, jonka alitti 85 % ajoneuvoista



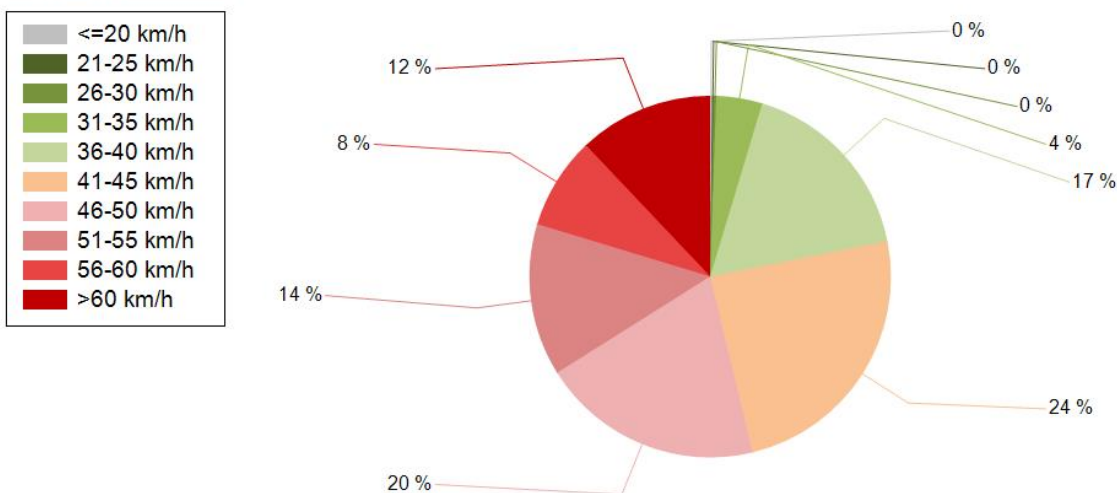
TUNTIKOHTAINEN KESKI-, 85% PERSENTILI- JA MAKSIMINOPEUS



PÄIVÄKOHTAINEN KESKINOPEUS, 85% PERSENTILINOPEUS, MAKSIMINOPEUS JA LIIKENNEMÄÄRÄ (LASKENNALLINEN)



NOPEUSJAKAUMA

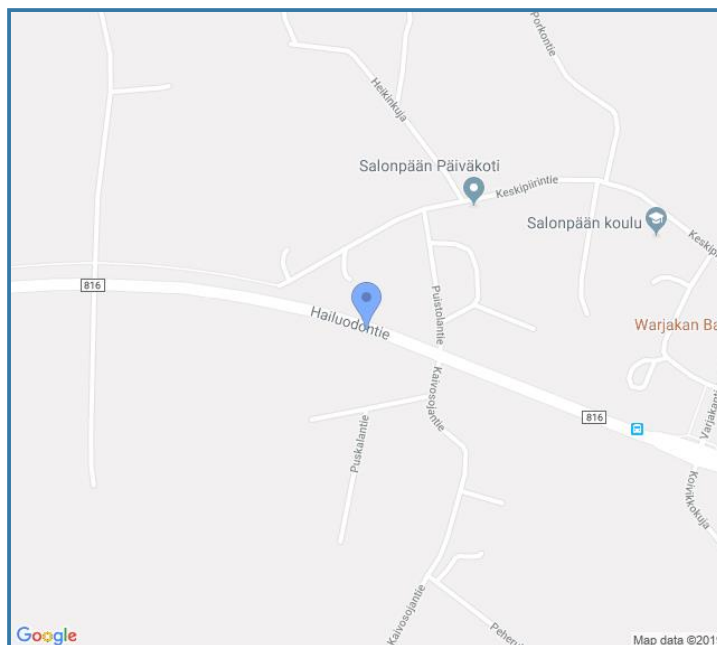


Siirrettävät nopeusnäyttötaulut 2018

Oulunsalo
YIT - Oulun alueurakka

MITTAUSPAIKKA	25 Oulunsalo
	Linkki katunäkymään
KOHTEEN TYYPI	Suojatie
MITTAUSAJANKOHTA	to 08.11. - to 15.11.2018
KOHTEEN NOPEUSRAJOITUS	60 km/h
MUUTA HUOMIOITAVAA	

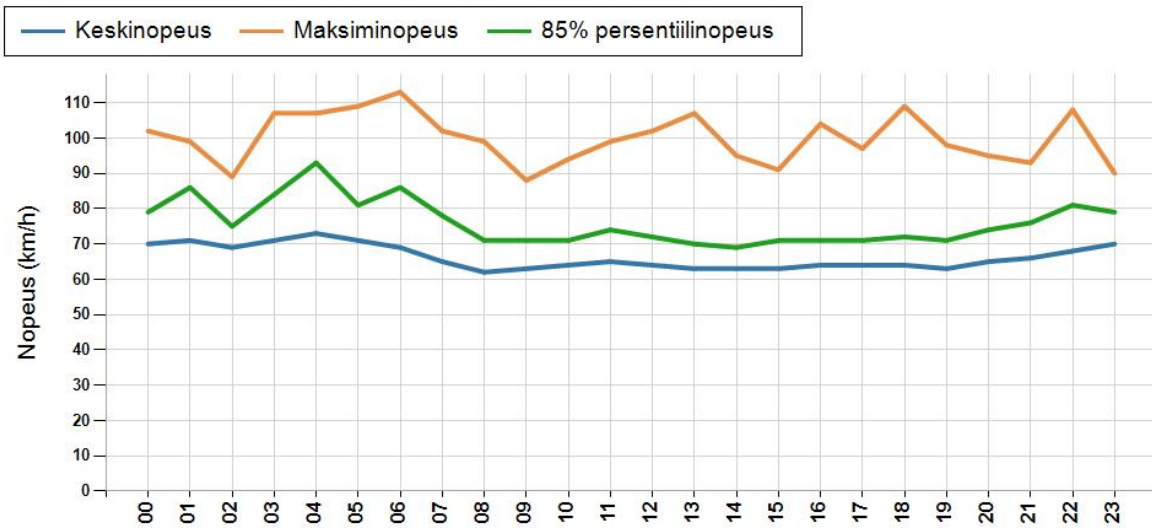
HAVAINTOARVOT Saapuva suunta (816 / 3 / 320)	
KESKINOPEUS	64 km/h
RAJOITUKSEN YLITTÄNEITÄ	67 %
YLI 10 KM/H YLINOPEUTTA AJANEITA	20 %
85% PERSENTILINOPEUS *	73 km/h
MAKSIMINOPEUS	113 km/h
NOPEUDEN MUUTOS	-7,0 km/h
ARVIO SUUNNAN LIIKENNEMÄÄRÄSTÄ	831 ajon./vrk



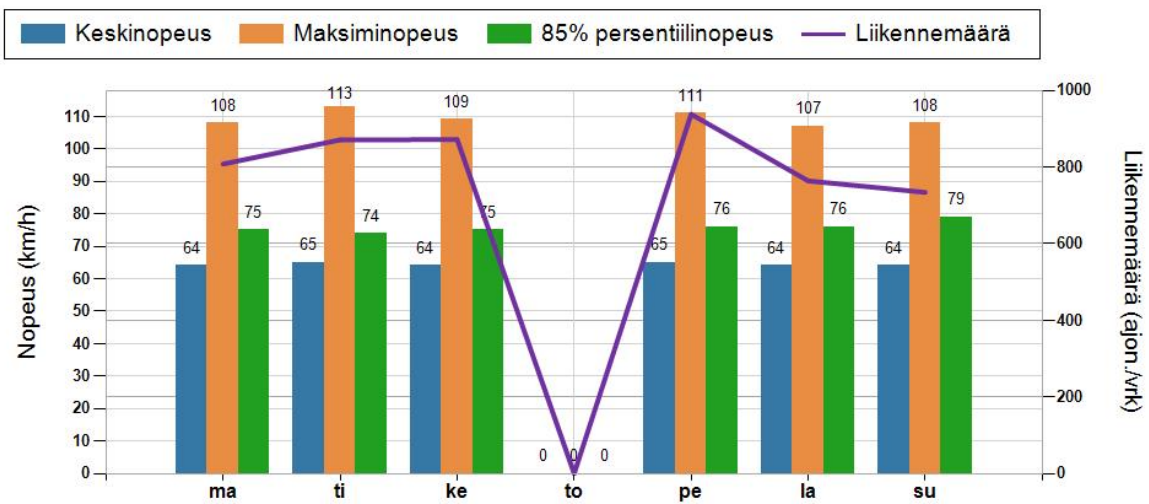
* Tarkastelujaksolla mitattu nopeus, jonka alitti 85 % ajoneuvoista



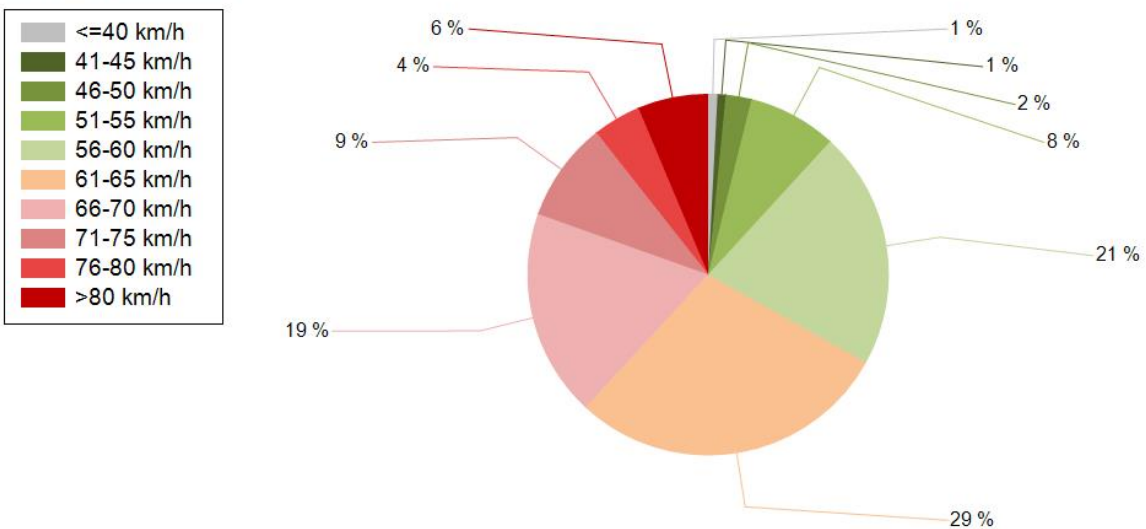
TUNTIKOHTAINEN KESKI-, 85% PERSENTILI- JA MAKSIMINOPEUS



PÄIVÄKOHTAINEN KESKINOPEUS, 85% PERSENTILINOPEUS, MAKSIMINOPEUS JA LIIKENNEMÄÄRÄ (LASKENNALLINEN)



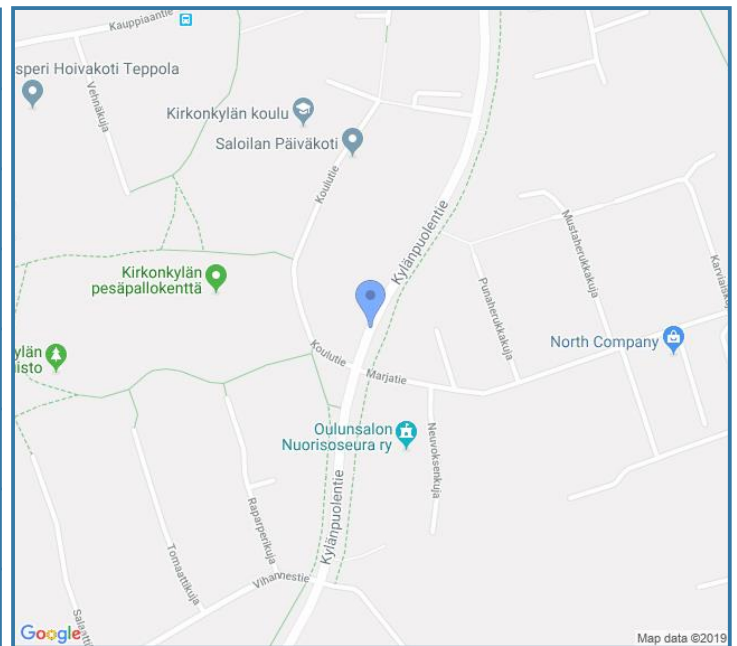
NOPEUSJAKAUMA



Siirrettävät nopeusnäyttötaulut 2018

MITTAUSPAIKKA	61 Oulunsalo
	Linkki katunäkymään
KOHTEN TYYPPI	Suojatie
MITTAUSAJANKOHTA	to 15.11. - to 22.11.2018
KOHTEN NOPEUSRAJOITUS	40 km/h
MUUTA HUOMIOITAVAA	Kohde 22

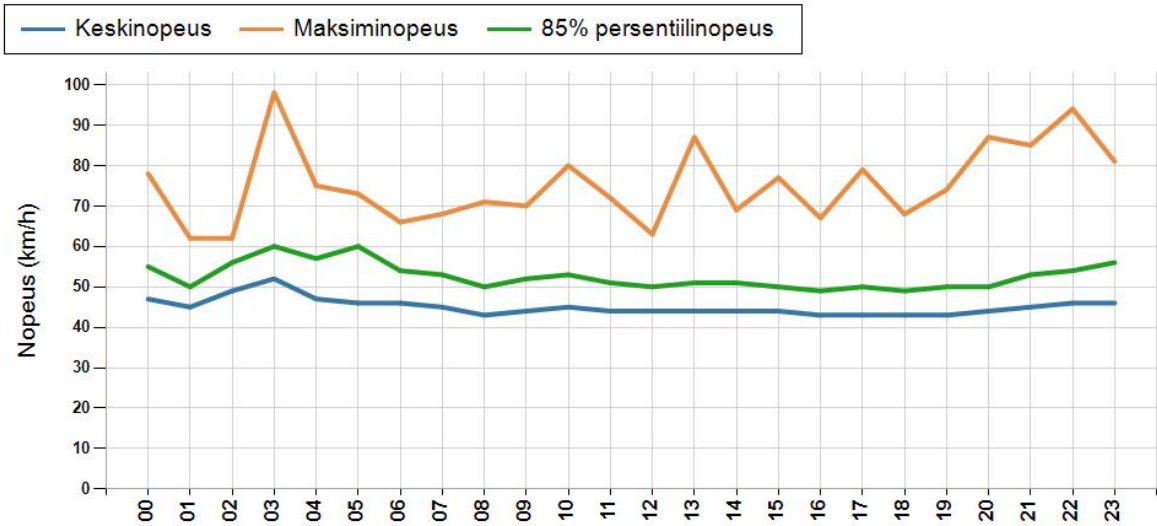
HAVAINTOARVOT Saapuva suunta (18679 / 1 / 460)	
KESKINOPEUS	44 km/h
RAJOITUKSEN YLITTÄNEITÄ	69 %
YLI 10 KM/H YLINOPEUTTA AJANEITA	16 %
85% PERSENTILINOPEUS *	51 km/h
MAKSIMINOPEUS	98 km/h
NOPEUDEN MUUTOS	-5,6 km/h
ARVIO SUUNNAN LIIKENNEMÄÄRÄSTÄ	1607 ajon./vrk



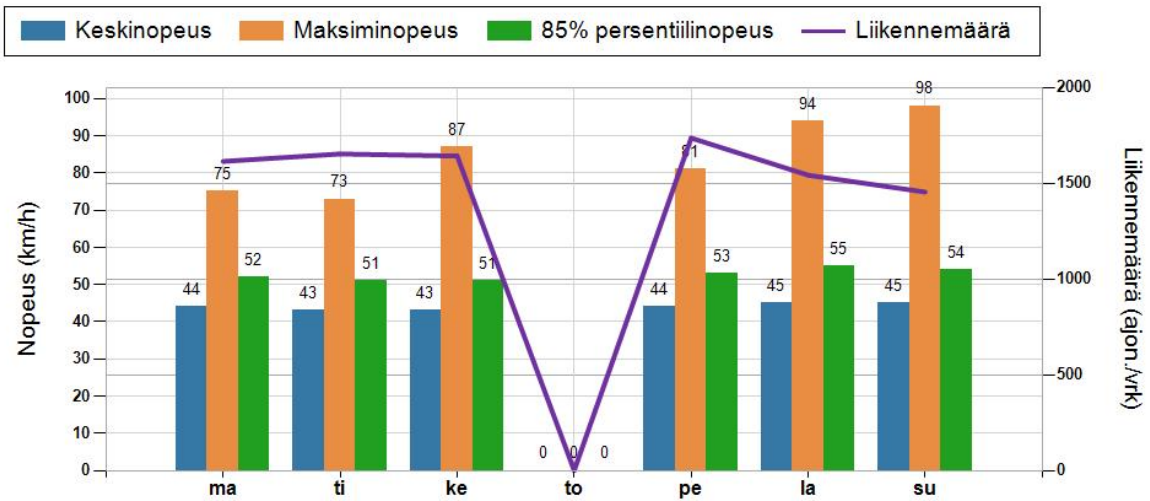
* Tarkastelujaksolla mitattu nopeus, jonka alitti 85 % ajoneuvoista



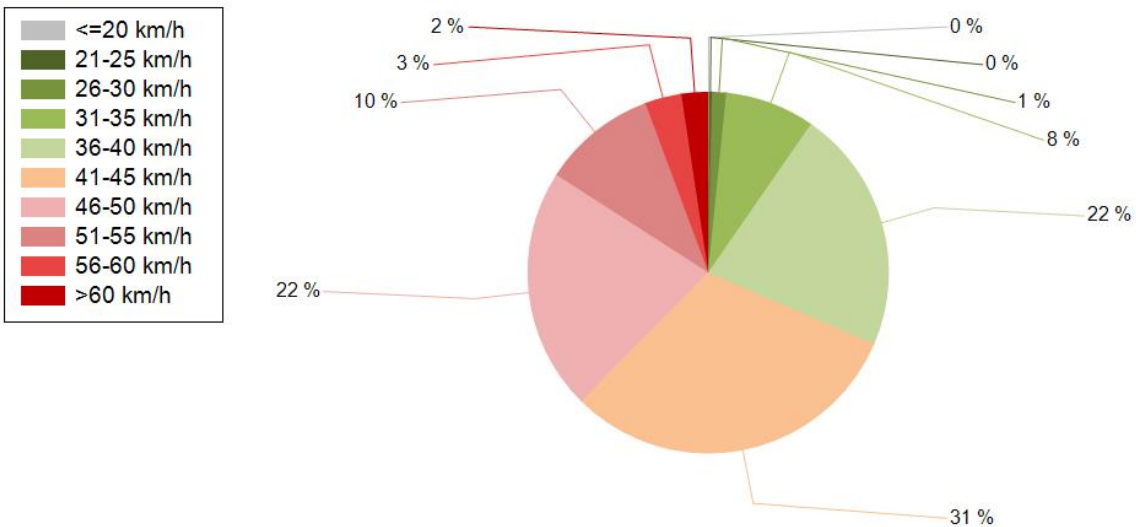
TUNTIKOHTAINEN KESKI-, 85% PERSENTILI- JA MAKSIMINOPEUS



PÄIVÄKOHTAINEN KESKINOPEUS, 85% PERSENTILINOPEUS, MAKSIMINOPEUS JA LIIKENNEMÄÄRÄ (LASKENNALLINEN)



NOPEUSJAKAUMA

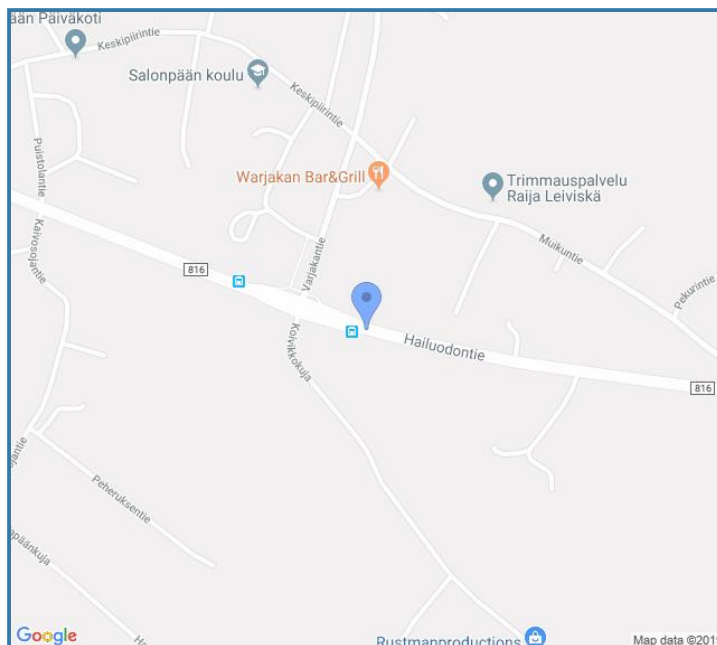


Siirrettävät nopeusnäyttötaulut 2018

Oulunsalo
YIT - Oulun alueurakka

MITTAUSPAIKKA	24 Oulunsalo
	Linkki katunäkymään
KOHTEN TYYPPI	Koulu
MITTAUSAJANKOHTA	to 15.11. - to 22.11.2018
KOHTEN NOPEUSRAJOITUS	60 km/h
MUUTA HUOMIOITAVAA	

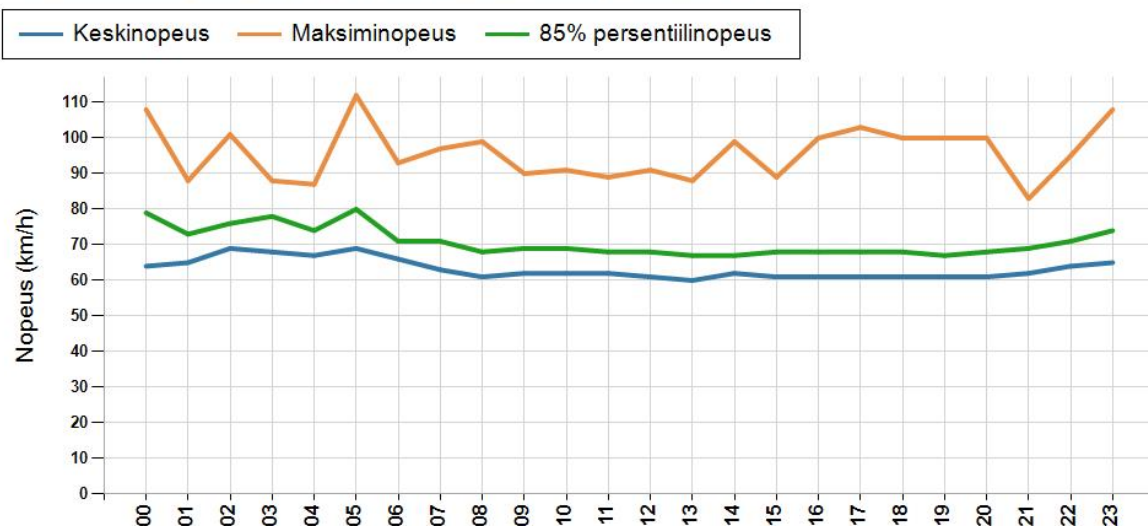
HAVAINTOARVOT Saapuva suunta (816 / 2 / 6290)	
KESKINOPEUS	62 km/h
RAJOITUKSEN YLITTÄNEITÄ	55 %
YLI 10 KM/H YLINOPEUTTA AJANEITA	11 %
85% PERSENTIILINOPEUS *	69 km/h
MAKSIMINOPEUS	112 km/h
NOPEUDEN MUUTOS	-6,5 km/h
ARVIO SUUNNAN LIIKENNEMÄÄRÄSTÄ	1237 ajon./vrk



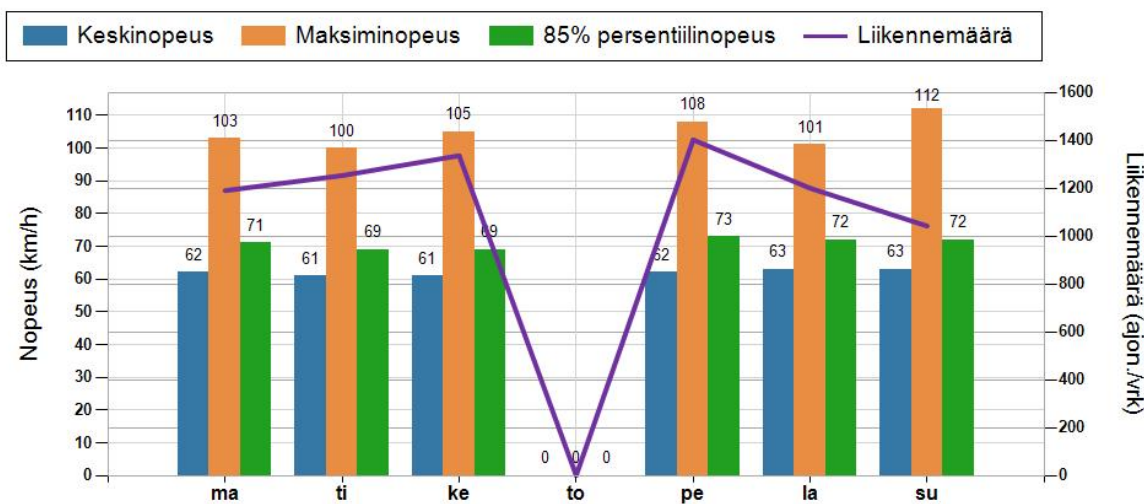
* Tarkastelujaksolla mitattu nopeus, jonka alitti 85 % ajoneuvoista



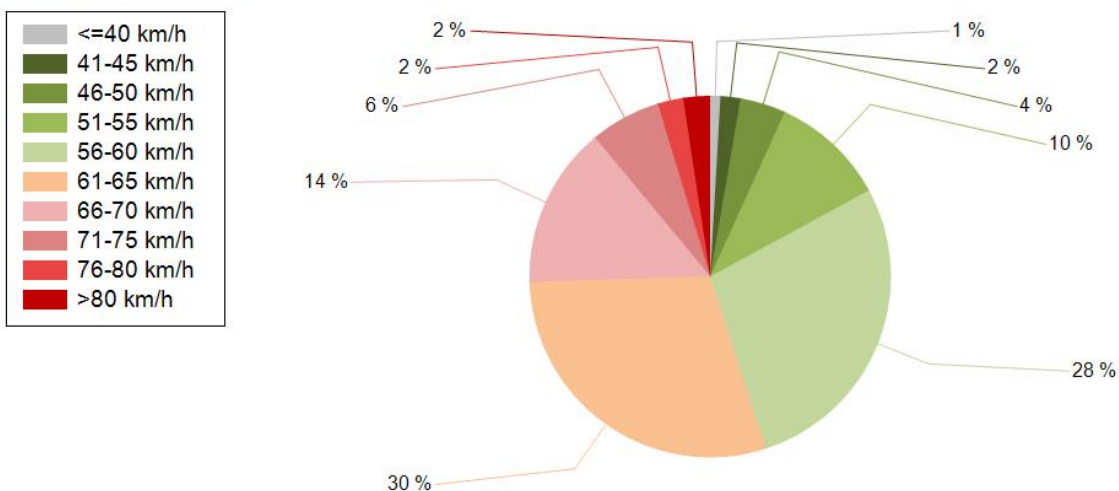
TUNTIKOHTAINEN KESKI-, 85% PERSENTILI- JA MAKSIMINOPEUS



PÄIVÄKOHTAINEN KESKINOPEUS, 85% PERSENTILINOPEUS, MAKSIMINOPEUS JA LIIKENNEMÄÄRÄ (LASKENNALLINEN)



NOPEUSJAKAUMA

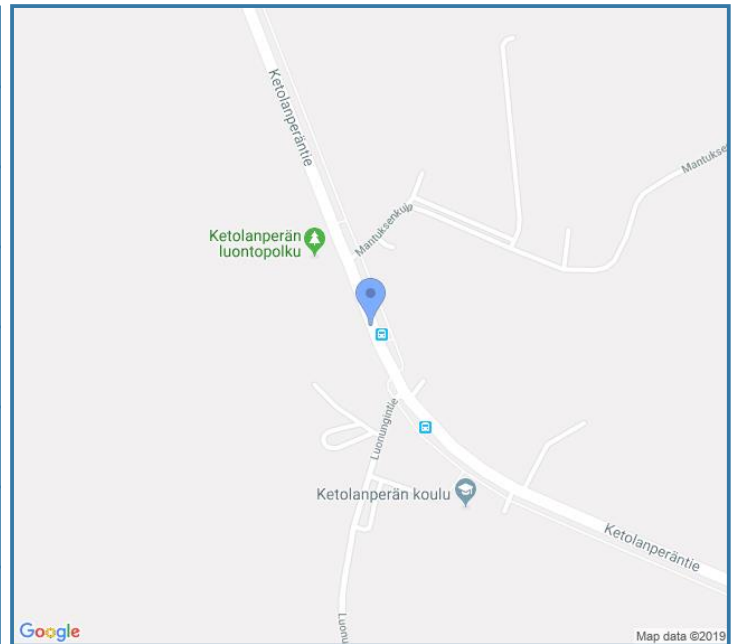


Siirrettävät nopeusnäyttötaulut 2018

Kempele
YIT - Oulun alueurakka

MITTAUSPAIKKA	6 Kempele
	Linkki katunäkymään
KOHTEEN TYYPI	Koulu
MITTAUSAJANKOHTA	to 22.11. - to 29.11.2018
KOHTEEN NOPEUSRAJOITUS	40 km/h
MUUTA HUOMIOITAVAA	

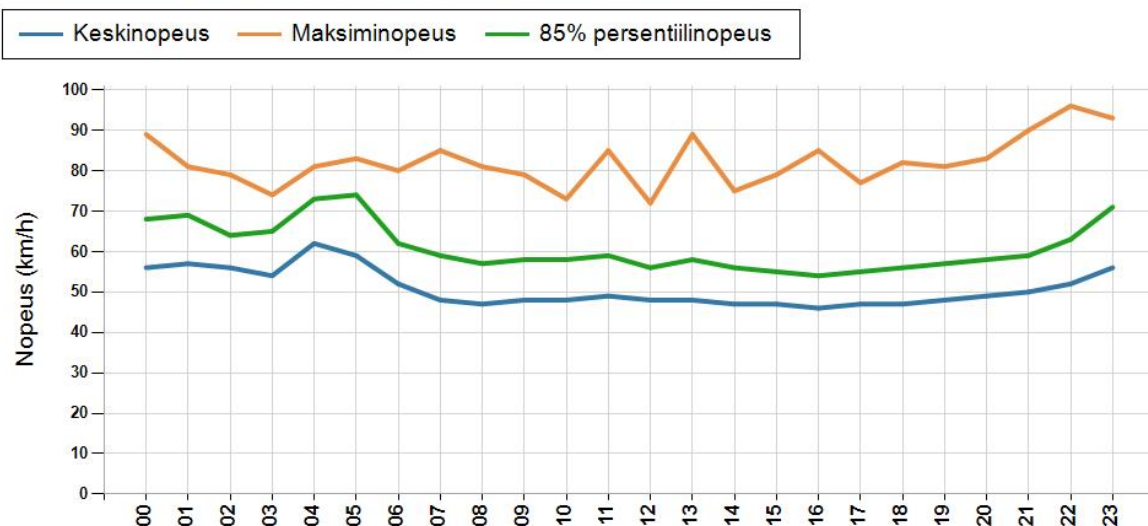
HAVAINTOARVOT Saapuva suunta (18637 / 1 / 4820)	
KESKINOPEUS	48 km/h
RAJOITUKSEN YLITTÄNEITÄ	81 %
YLI 10 KM/H YLINOPEUTTA AJANEITA	35 %
85% PERSENTILINOPEUS *	57 km/h
MAKSIMINOPEUS	96 km/h
NOPEUDEN MUUTOS	-6,3 km/h
ARVIO SUUNNAN LIIKENNEMÄÄRÄSTÄ	1493 ajon./vrk



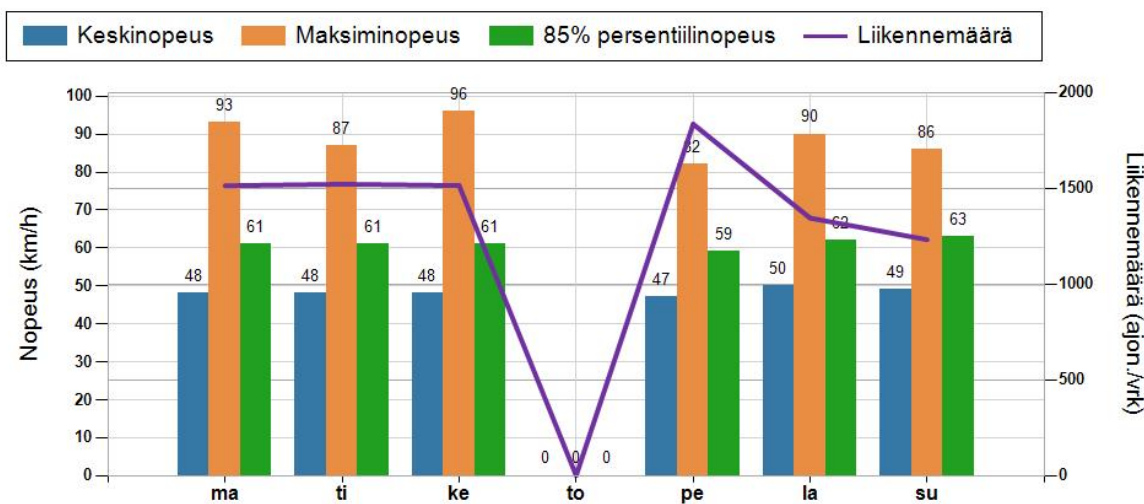
* Tarkastelujaksolla mitattu nopeus, jonka alitti 85 % ajoneuvoista



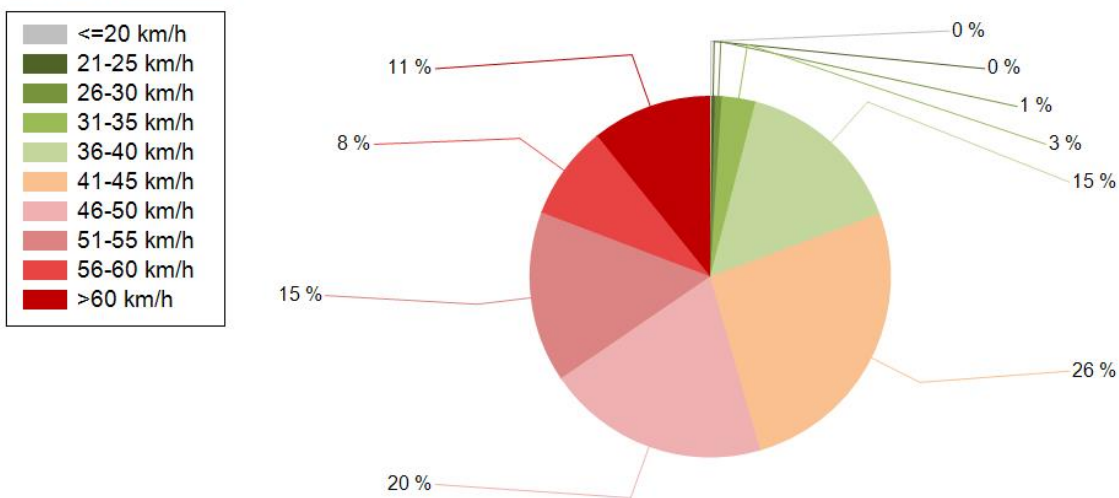
TUNTIKOHTAINEN KESKI-, 85% PERSENTILI- JA MAKSIMINOPEUS



PÄIVÄKOHTAINEN KESKINOPEUS, 85% PERSENTILINOPEUS, MAKSIMINOPEUS JA LIIKENNEMÄÄRÄ (LASKENNALLINEN)



NOPEUSJAKAUMA

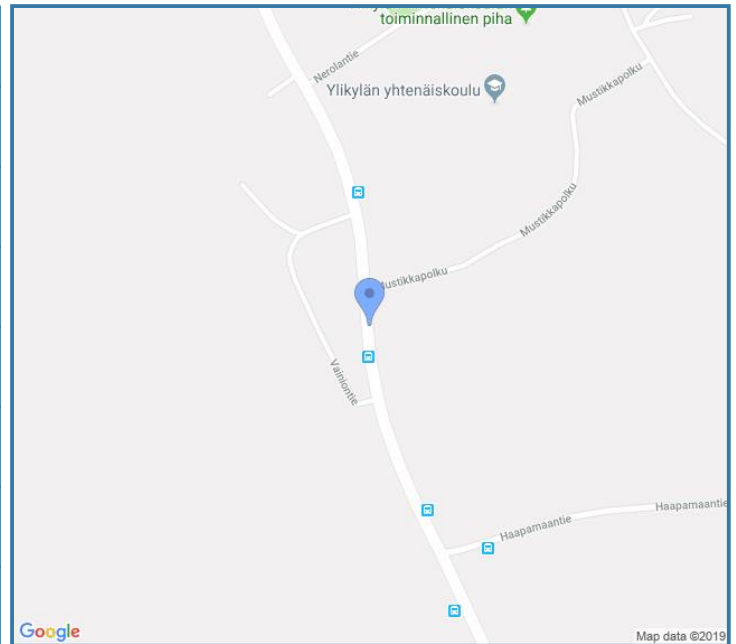


Siirrettävät nopeusnäyttötaulut 2018

Kempele
YIT - Oulun alueurakka

MITTAUSPAIKKA	5 Kempele
	Linkki katunäkymään
KOHTEEN TYYPI	Suojatie
MITTAUSAJANKOHTA	to 22.11. - to 29.11.2018
KOHTEEN NOPEUSRAJOITUS	40 km/h
MUUTA HUOMIOITAVAA	

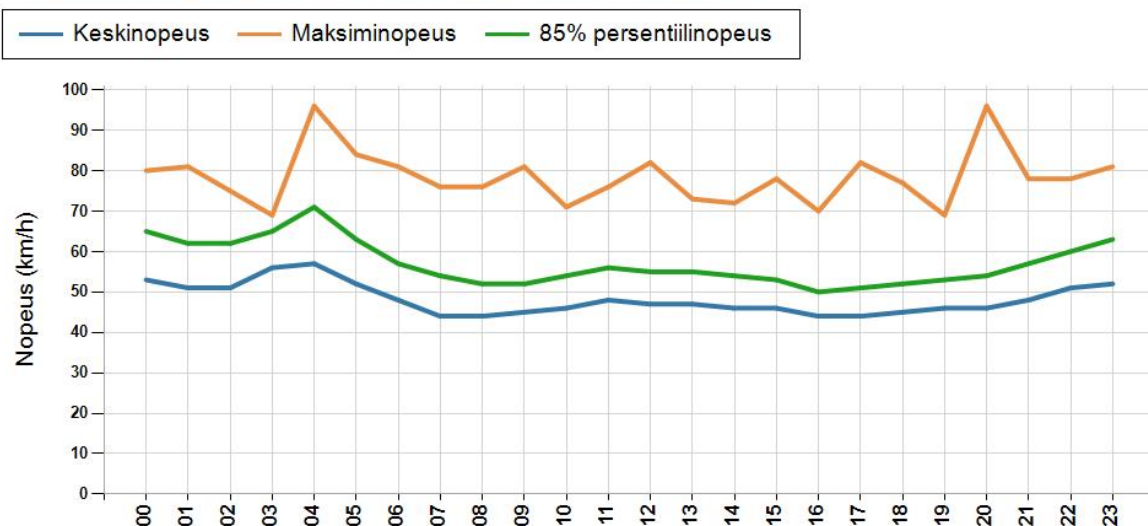
HAVAINTOARVOT Saapuva suunta (18637 / 1 / 1000)	
KESKINOPEUS	46 km/h
RAJOITUKSEN YLITTÄNEITÄ	76 %
YLI 10 KM/H YLINOPEUTTA AJANEITA	26 %
85% PERSENTILINOPEUS *	54 km/h
MAKSIMINOPEUS	96 km/h
NOPEUDEN MUUTOS	-6,4 km/h
ARVIO SUUNNAN LIIKENNEMÄÄRÄSTÄ	2691 ajon./vrk



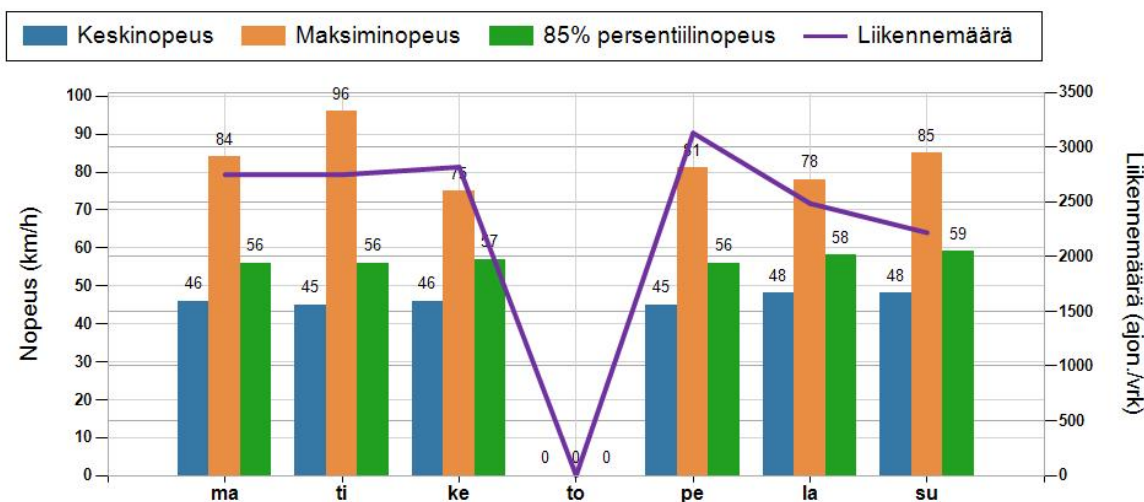
* Tarkastelujaksolla mitattu nopeus, jonka alitti 85 % ajoneuvoista



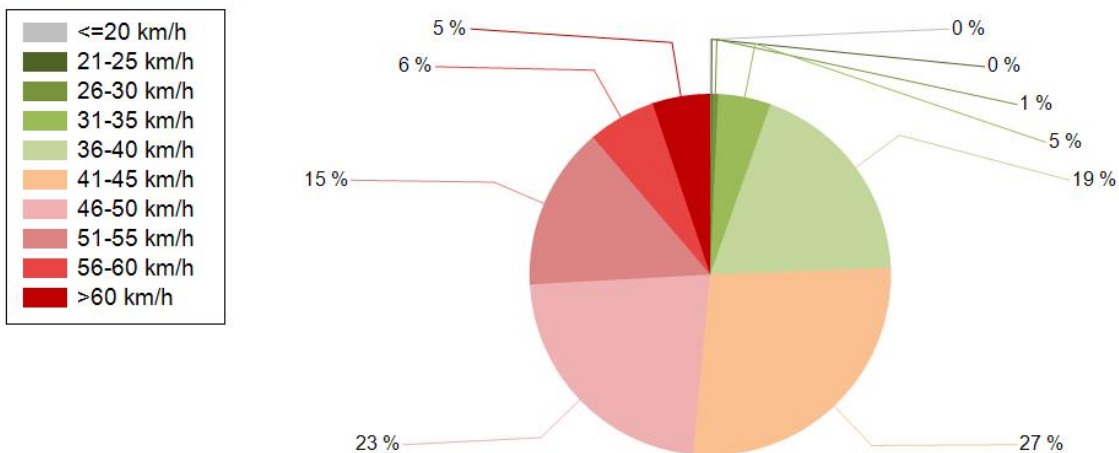
TUNTIKOHTAINEN KESKI-, 85% PERSENTILI- JA MAKSIMINOPEUS



PÄIVÄKOHTAINEN KESKINOPEUS, 85% PERSENTILINOPEUS, MAKSIMINOPEUS JA LIIKENNEMÄÄRÄ (LASKENNALLINEN)



NOPEUSJAKAUMA



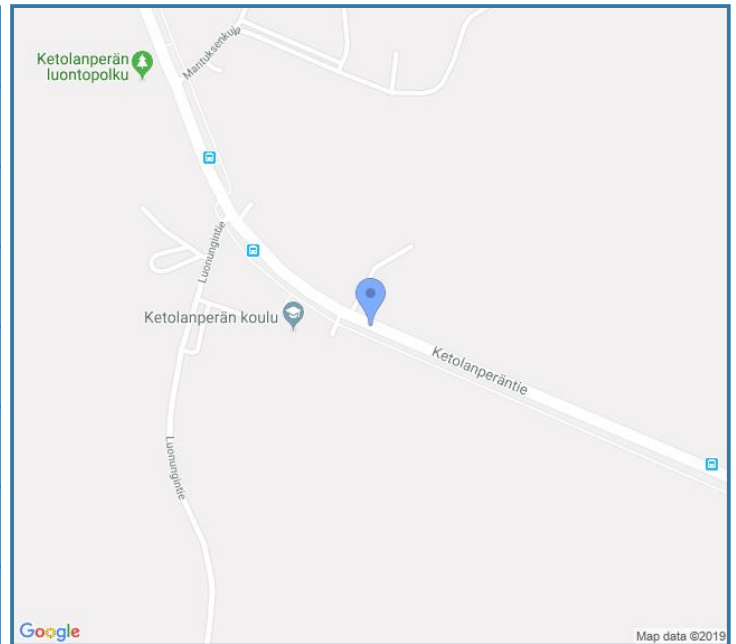
Siirrettävät nopeusnäyttötaulut 2018

Kempele
YIT - Oulun alueurakka

MITTAUSPAIKKA	7 Kempele
	Linkki katunäkymään
KOHTEEN TYYPI	Koulu
MITTAUSAJANKOHTA	to 29.11. - pe 07.12.2018
KOHTEEN NOPEUSRAJOITUS	40 km/h
MUUTA HUOMIOITAVAA	

HAVAINTOARVOT Saapuva suunta (18637 / 1 / 5050)

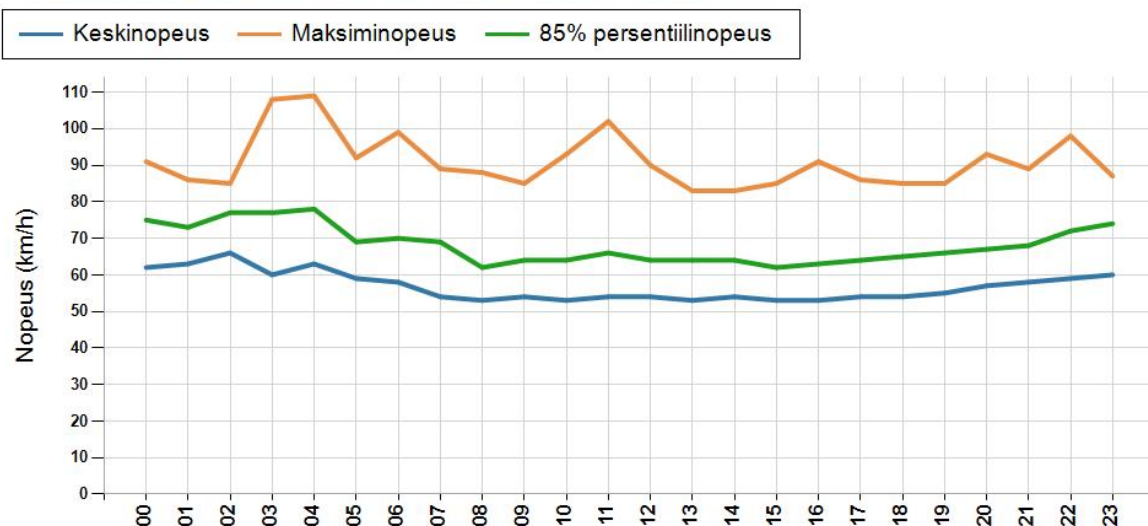
KESKINOPEUS	55 km/h
RAJOITUKSEN YLITTÄNEITÄ	92 %
YLI 10 KM/H YLINOPEUTTA AJANEITA	64 %
85% PERSENTIILINOPEUS *	65 km/h
MAKSIMINOPEUS	109 km/h
NOPEUDEN MUUTOS	-8,1 km/h
ARVIO SUUNNAN LIIKENNEMÄÄRÄSTÄ	1378 ajon./vrk



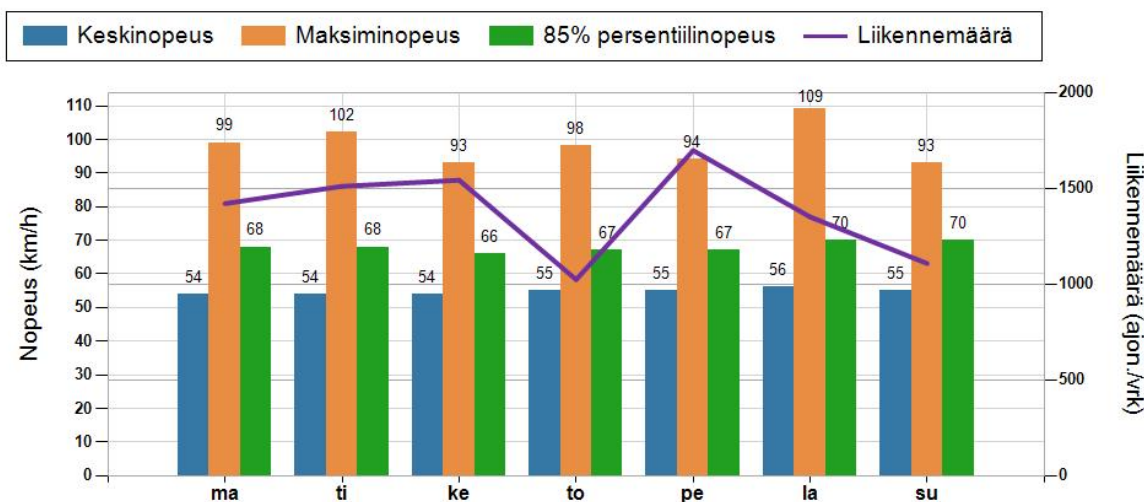
* Tarkastelujaksolla mitattu nopeus, jonka alitti 85 % ajoneuvoista



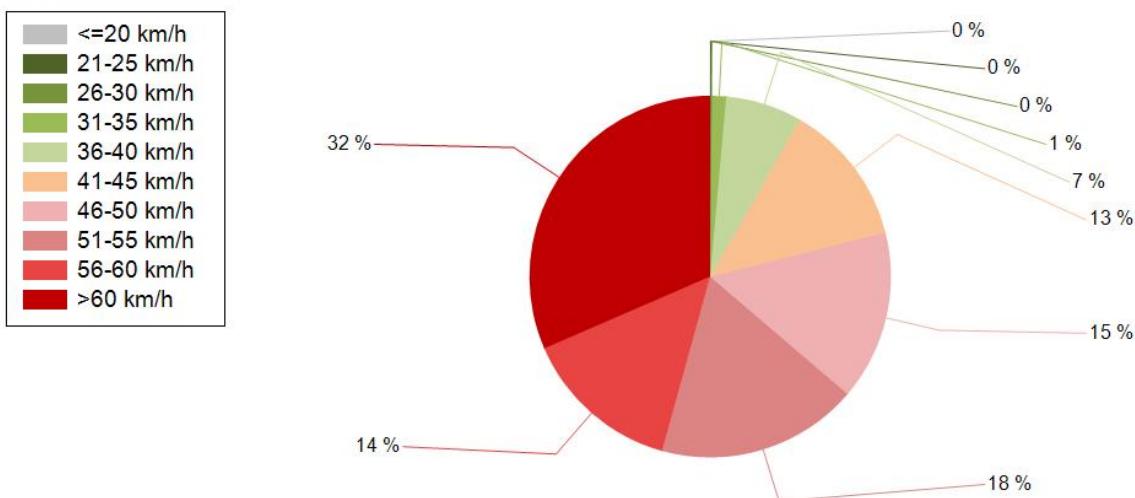
TUNTIKOHTAINEN KESKI-, 85% PERSENTILI- JA MAKSIMINOPEUS



PÄIVÄKOHTAINEN KESKINOPEUS, 85% PERSENTILINOPEUS, MAKSIMINOPEUS JA LIIKENNEMÄÄRÄ (LASKENNALLINEN)



NOPEUSJAKAUMA

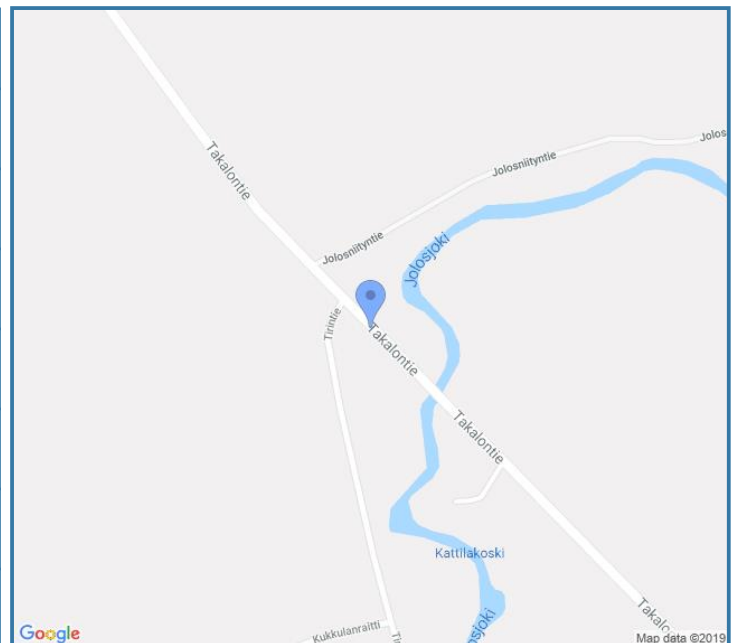


Siirrettävät nopeusnäyttötaulut 2018

Kiiminki
YIT - Oulun alueurakka

MITTAUSPAIKKA	10 Kiiminki
	Linkki katunäkymään
KOHTEEN TYYPI	Kevaripuute
MITTAUSAJANKOHTA	to 29.11. - pe 07.12.2018
KOHTEEN NOPEUSRAJOITUS	60 km/h
MUUTA HUOMIOITAVAA	

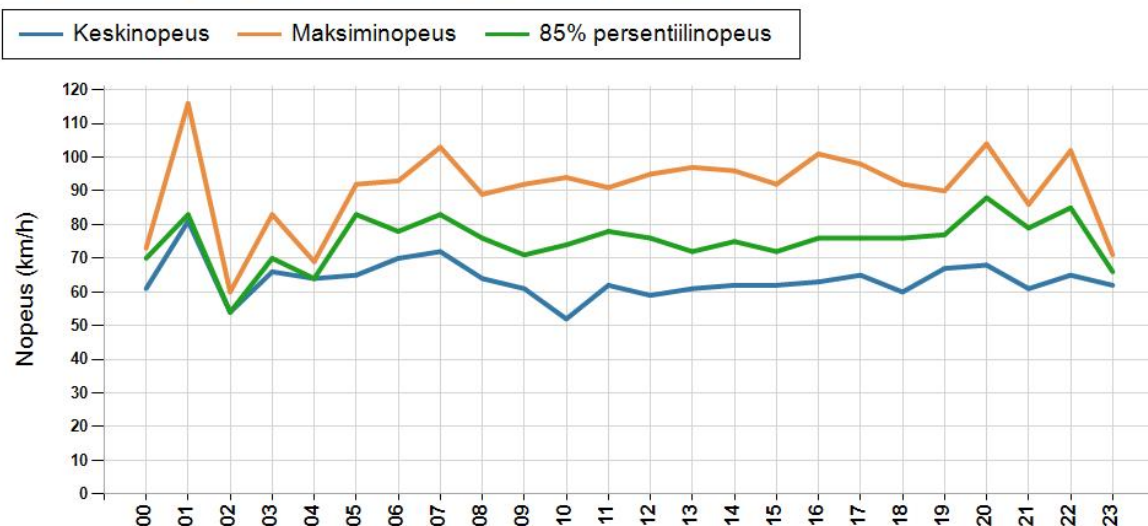
HAVAINTOARVOT Saapuva suunta (18732 / 1 / 4520)	
KESKINOPEUS	63 km/h
RAJOITUKSEN YLITTÄNEITÄ	58 %
YLI 10 KM/H YLINOPEUTTA AJANEITA	29 %
85% PERSENTILINOPEUS *	77 km/h
MAKSIMINOPEUS	116 km/h
NOPEUDEN MUUTOS	-8,3 km/h
ARVIO SUUNNAN LIIKENNEMÄÄRÄSTÄ	178 ajon./vrk



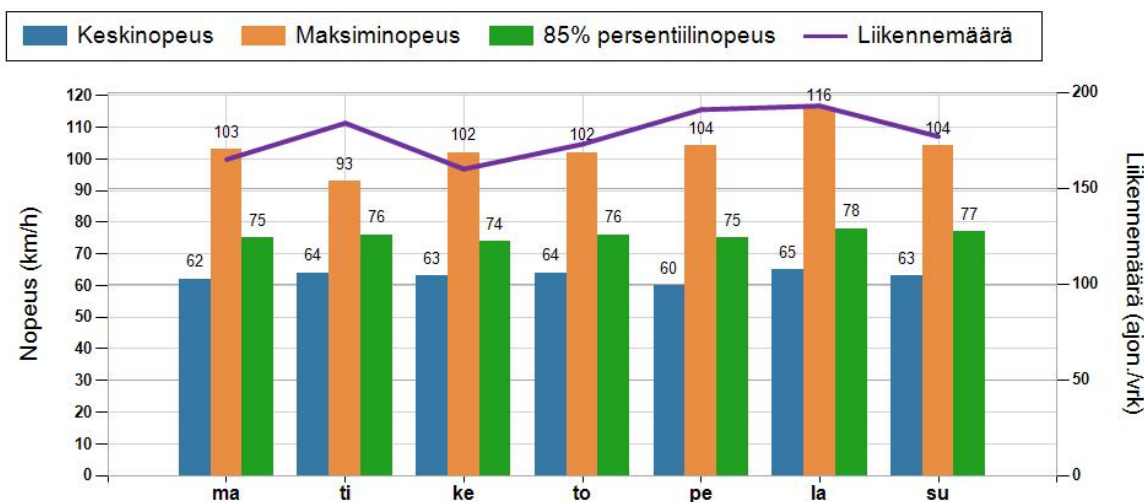
* Tarkastelujaksolla mitattu nopeus, jonka alitti 85 % ajoneuvoista



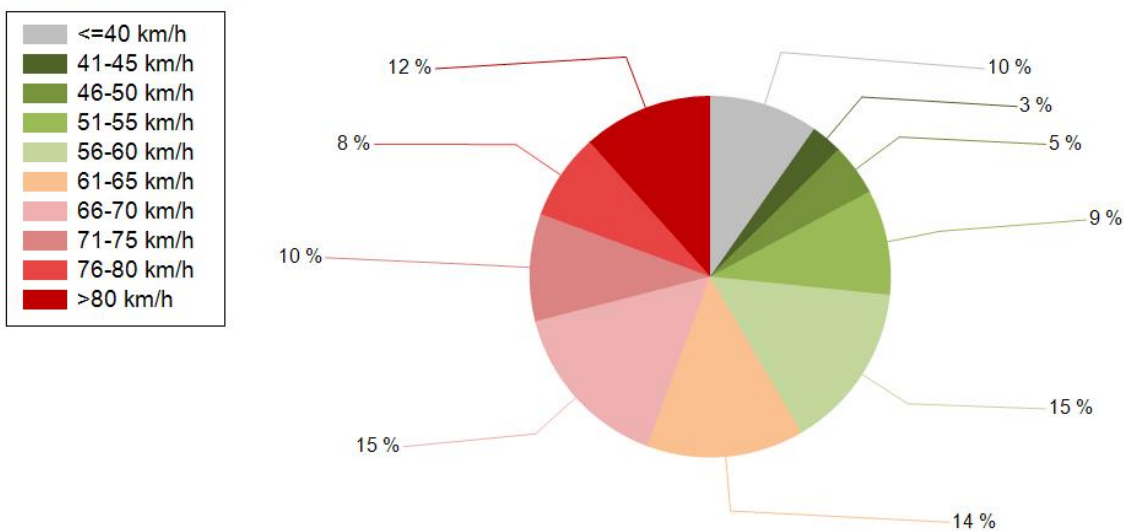
TUNTIKOHTAINEN KESKI-, 85% PERSENTILI- JA MAKSIMINOPEUS



PÄIVÄKOHTAINEN KESKINOPEUS, 85% PERSENTILINOPEUS, MAKSIMINOPEUS JA LIIKENNEMÄÄRÄ (LASKENNALLINEN)



NOPEUSJAKAUMA



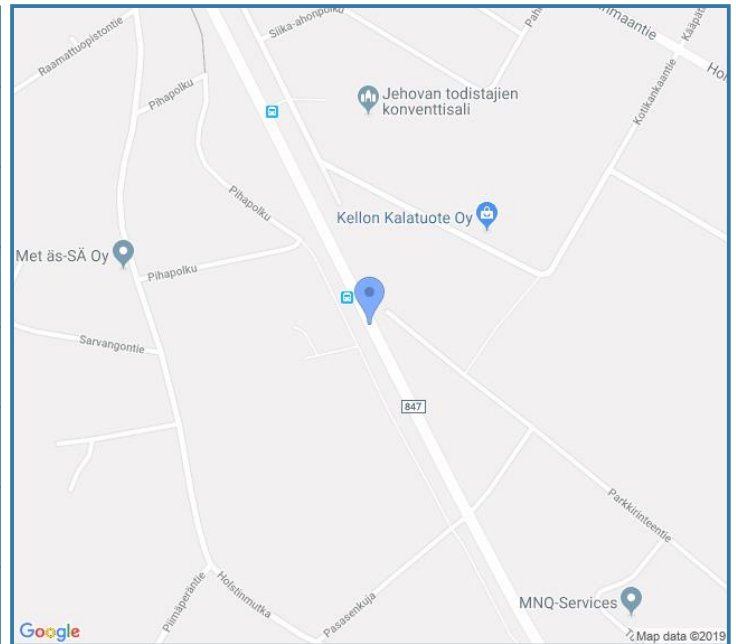
Siirrettävät nopeusnäyttötaulut 2019

Oulu
YIT - Oulun alueurakka

MITTAUSPAIKKA	48 Kello
	Linkki katunäkymään
KOHTEN TYYPPI	Suojatie
MITTAUSAJANKOHTA	ti 07.05. - ti 14.05.2019
KOHTEN NOPEUSRAJOITUS	60 km/h
MUUTA HUOMIOITAVAA	

HAVAINTOARVOT Saapuva suunta (847 / 5 / 870)

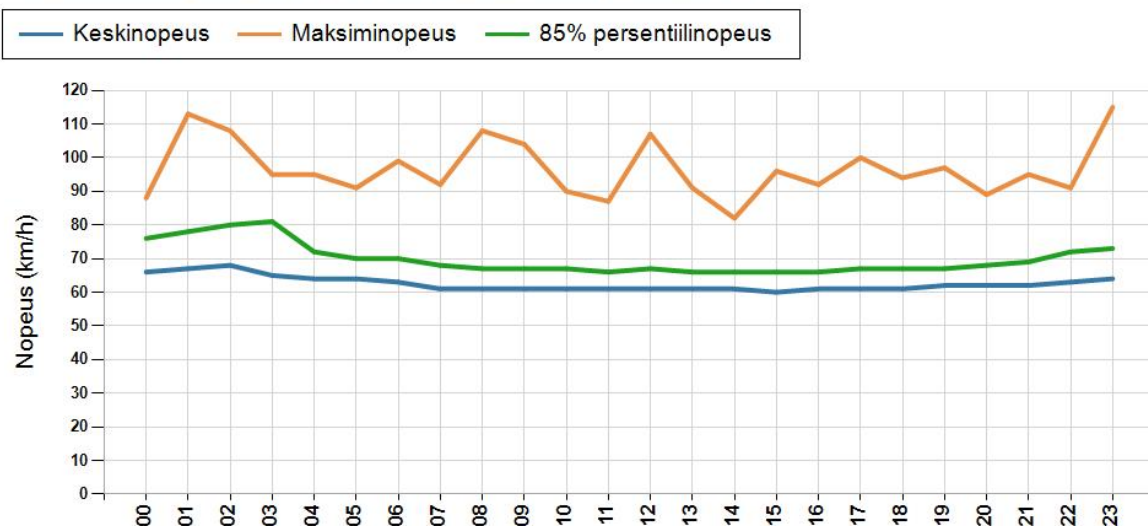
KESKINOPEUS	61 km/h
RAJOITUKSEN YLITTÄNEITÄ	59 %
YLI 10 KM/H YLINOPEUTTA AJANEITA	6 %
85% PERSENTILINOPEUS *	67 km/h
MAKSIMINOPEUS	115 km/h
NOPEUDEN MUUTOS	-5,4 km/h
ARVIO SUUNNAN LIIKENNEMÄÄRÄSTÄ	4249 ajon./vrk



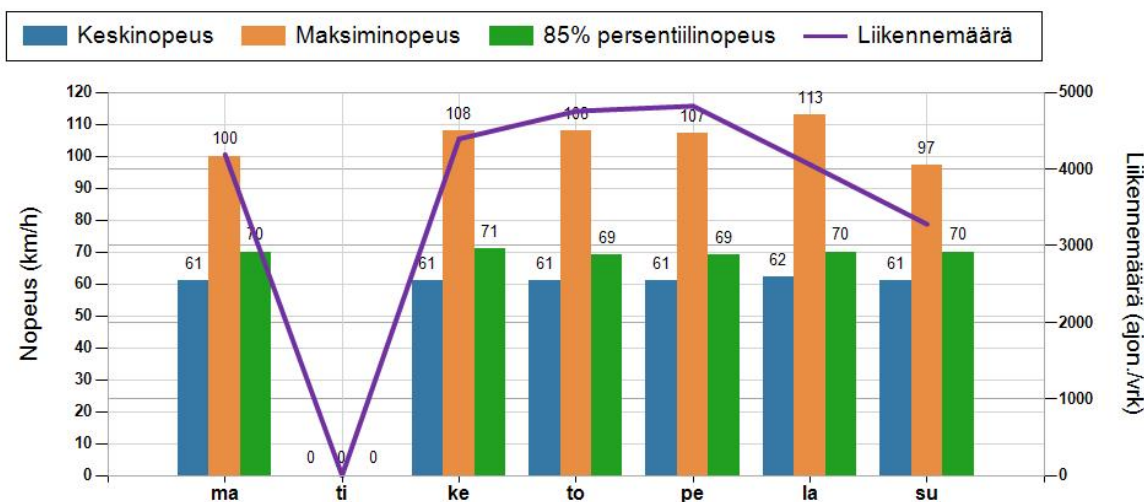
* Tarkastelujaksolla mitattu nopeus, jonka alitti 85 % ajoneuvoista



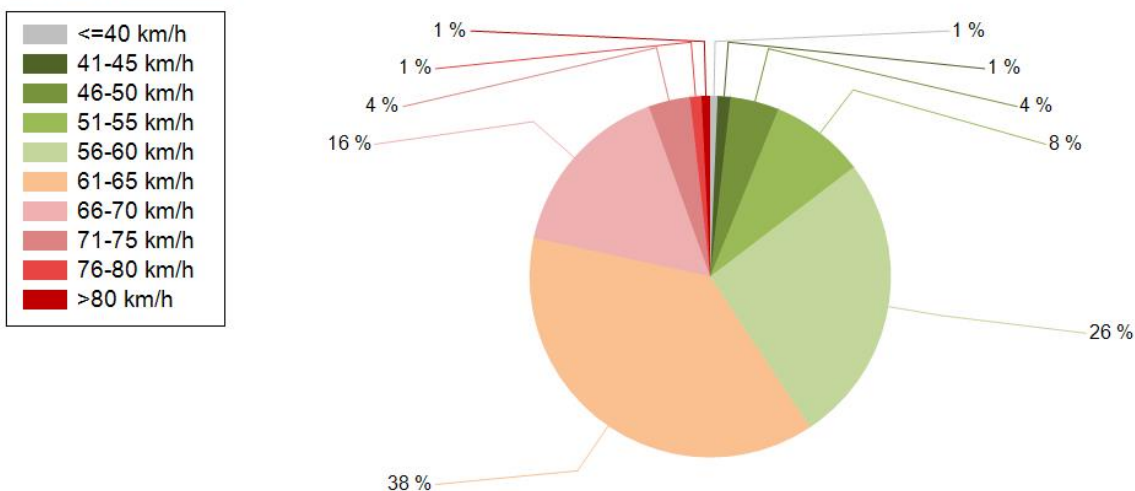
TUNTIKOHTAINEN KESKI-, 85% PERSENTILI- JA MAKSIMINOPEUS



PÄIVÄKOHTAINEN KESKINOPEUS, 85% PERSENTILINOPEUS, MAKSIMINOPEUS JA LIIKENNEMÄÄRÄ (LASKENNALLINEN)



NOPEUSJAKAUMA

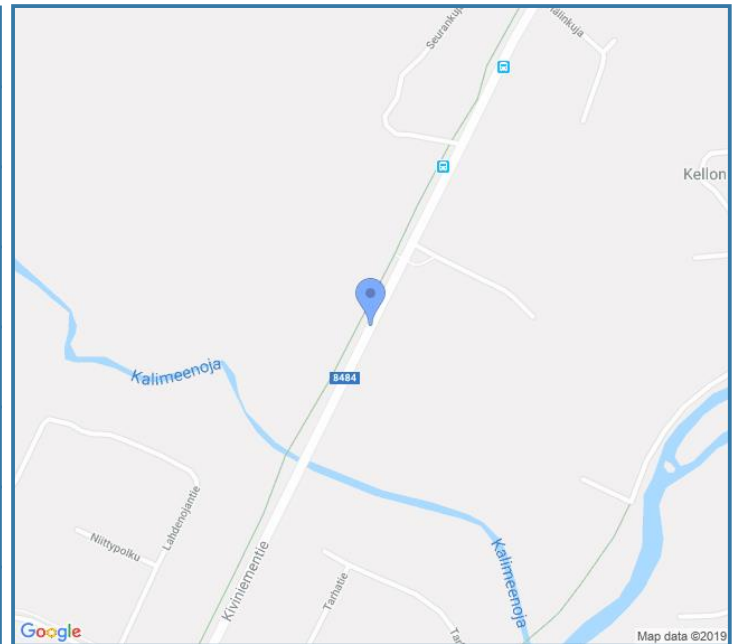


Siirrettävät nopeusnäyttötaulut 2019

Oulu
YIT - Oulun alueurakka

MITTAUSPAIKKA	2 Kello
	Linkki katunäkymään
KOHTEEN TYYPI	Suojatie
MITTAUSAJANKOHTA	ti 07.05. - ti 14.05.2019
KOHTEEN NOPEUSRAJOITUS	50 km/h
MUUTA HUOMIOITAVAA	

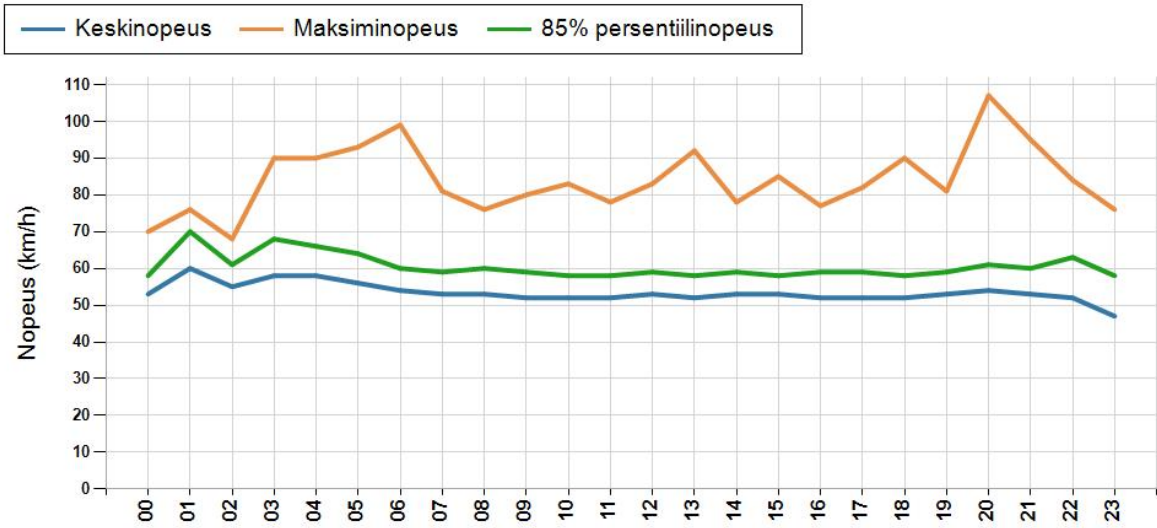
HAVAINTOARVOT Saapuva suunta (8484 / 1 / 760)	
KESKINOPEUS	53 km/h
RAJOITUKSEN YLITTÄNEITÄ	64 %
YLI 10 KM/H YLINOPEUTTA AJANEITA	12 %
85% PERSENTILINOPEUS *	59 km/h
MAKSIMINOPEUS	107 km/h
NOPEUDEN MUUTOS	-4,2 km/h
ARVIO SUUNNAN LIIKENNEMÄÄRÄSTÄ	3452 ajon./vrk



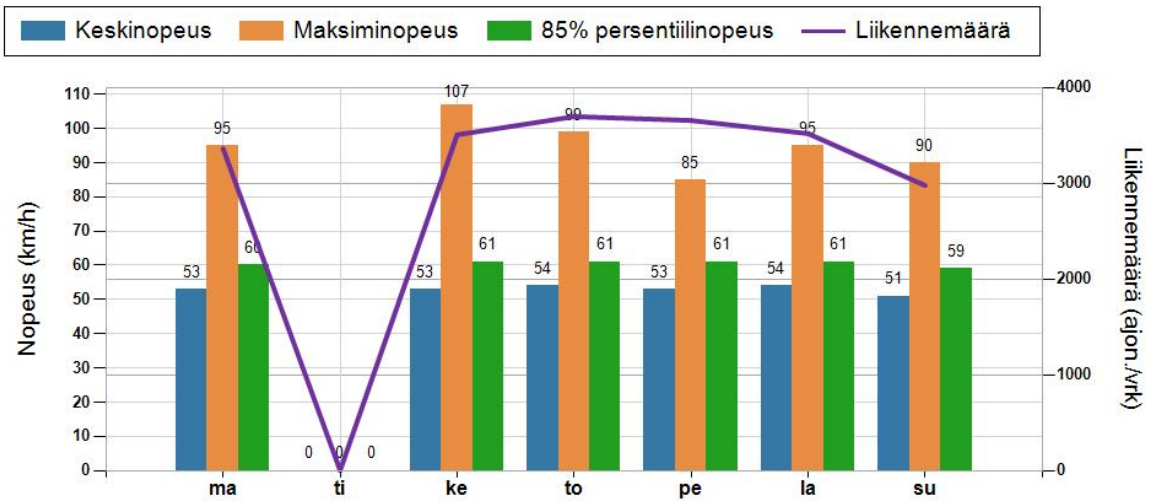
* Tarkastelujaksolla mitattu nopeus, jonka alitti 85 % ajoneuvoista



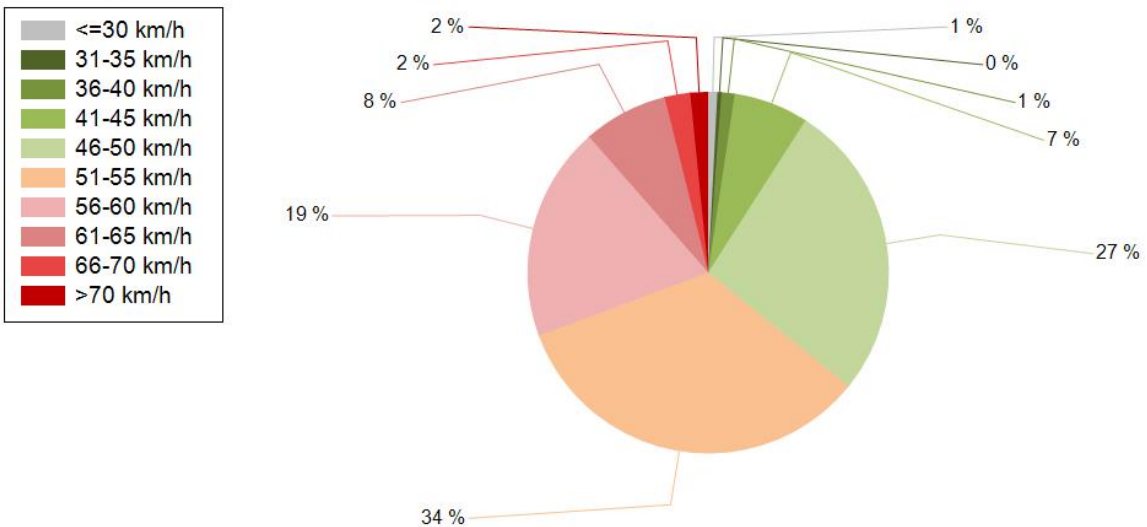
TUNTIKOHTAINEN KESKI-, 85% PERSENTILI- JA MAKSIMINOPEUS



PÄIVÄKOHTAINEN KESKINOPEUS, 85% PERSENTILINOPEUS, MAKSIMINOPEUS JA LIIKENNEMÄÄRÄ (LASKENNALLINEN)



NOPEUSJAKAUMA

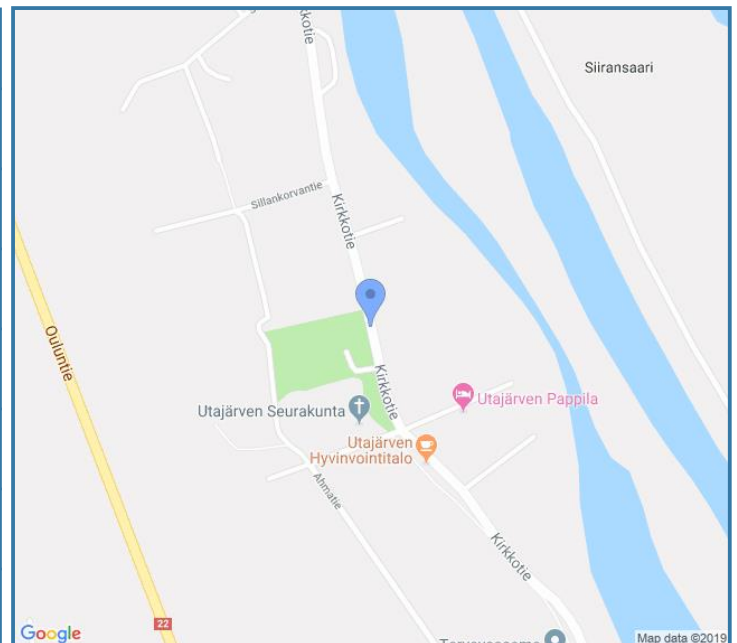


Siirrettävät nopeusnäyttötaulut 2019

Utajärvi
YIT - Oulun alueurakka

MITTAUSPAIKKA	45 Utajärvi
	Linkki katunäkymään
KOHTEEN TYYPI	Kevaripuute
MITTAUSAJANKOHTA	ti 14.05. - ma 20.05.2019
KOHTEEN NOPEUSRAJOITUS	40 km/h
MUUTA HUOMIOITAVAA	

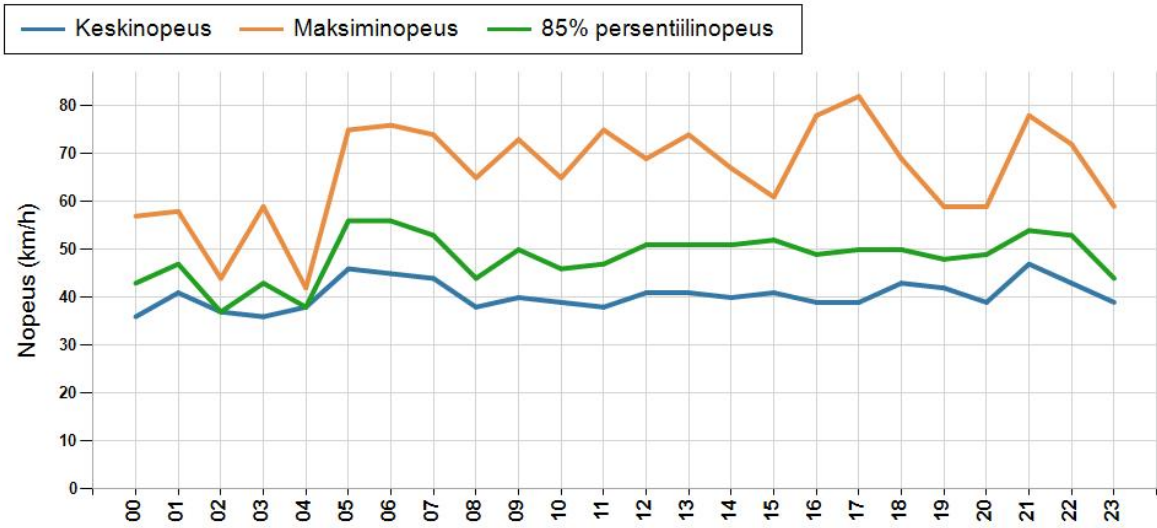
HAVAINTOARVOT Saapuva suunta (18642 / 1 / 830)	
KESKINOPEUS	41 km/h
RAJOITUKSEN YLITTÄNEITÄ	55 %
YLI 10 KM/H YLINOPEUTTA AJANEITA	15 %
85% PERSENTILINOPEUS *	51 km/h
MAKSIMINOPEUS	82 km/h
NOPEUDEN MUUTOS	-4,6 km/h
ARVIO SUUNNAN LIIKENNEMÄÄRÄSTÄ	289 ajon./vrk



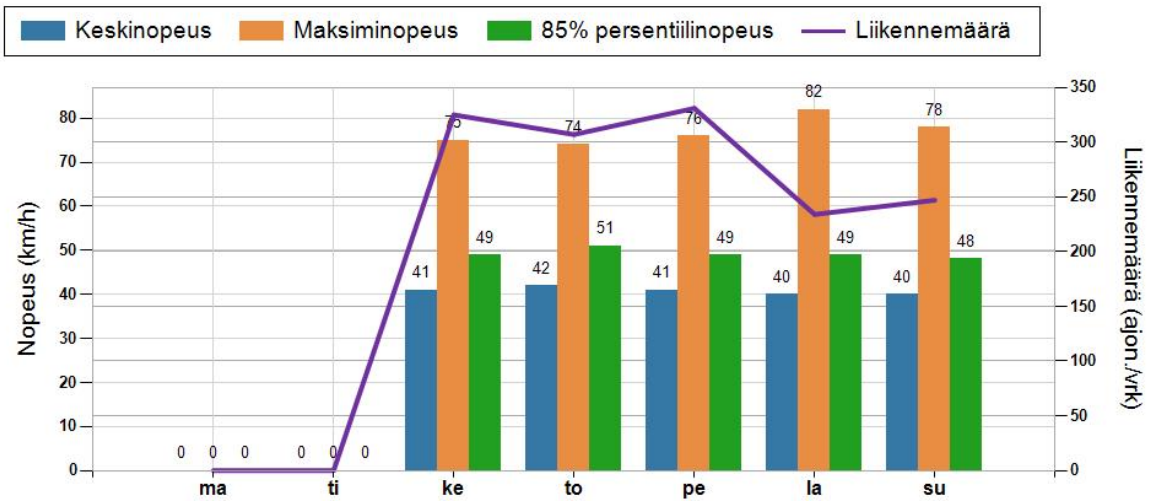
* Tarkastelujaksolla mitattu nopeus, jonka alitti 85 % ajoneuvoista



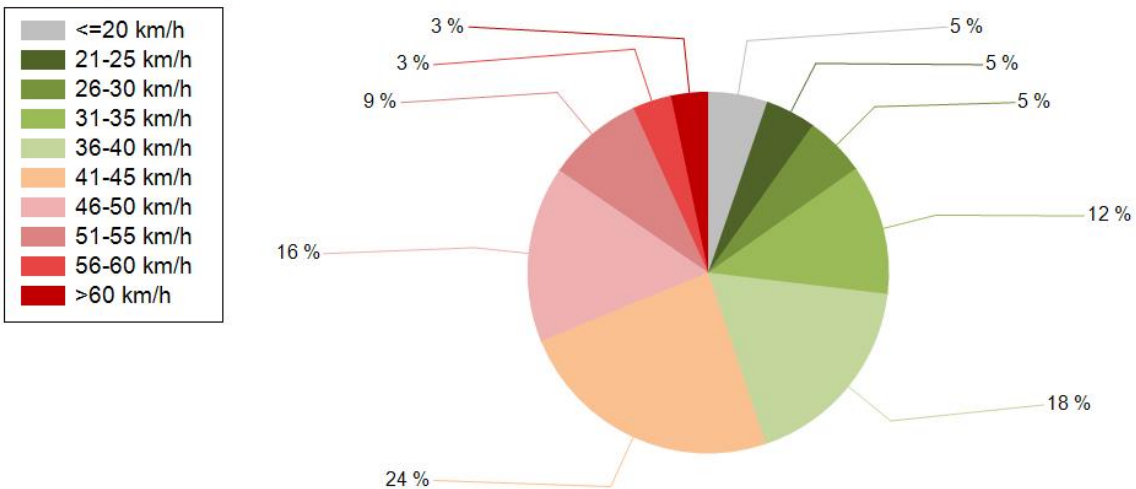
TUNTIKOHTAINEN KESKI-, 85% PERSENTIILI- JA MAKSIMINOPEUS



PÄIVÄKOHTAINEN KESKINOPEUS, 85% PERSENTIILINOPEUS, MAKSIMINOPEUS JA LIIKENNEMÄÄRÄ (LASKENNALLINEN)



NOPEUSJAKAUMA

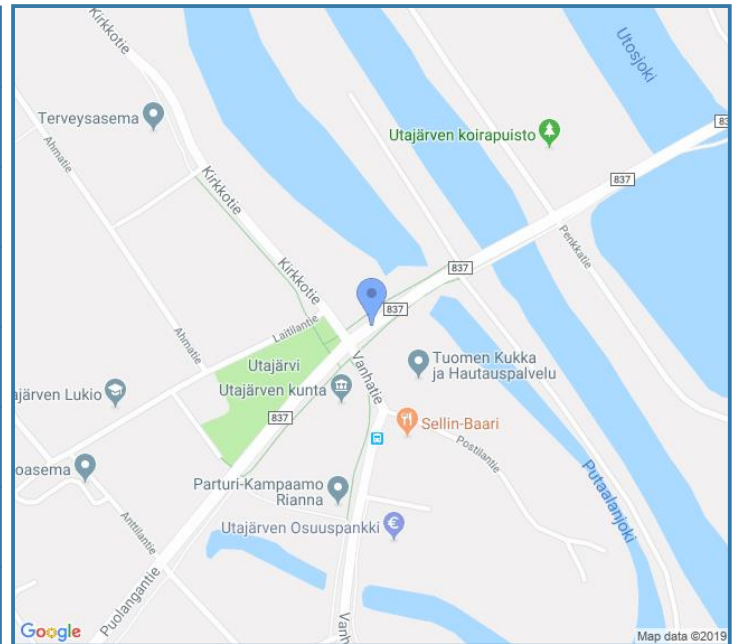


Siirrettävät nopeusnäyttötaulut 2019

Utajärvi
YIT - Oulun alueurakka

MITTAUSPAIKKA	27 Utajärvi
	Linkki katunäkymään
KOHTEN TYYPPI	Suojatie
MITTAUSAJANKOHTA	ti 14.05. - ma 20.05.2019
KOHTEN NOPEUSRAJOITUS	40 km/h
MUUTA HUOMIOITAVAA	

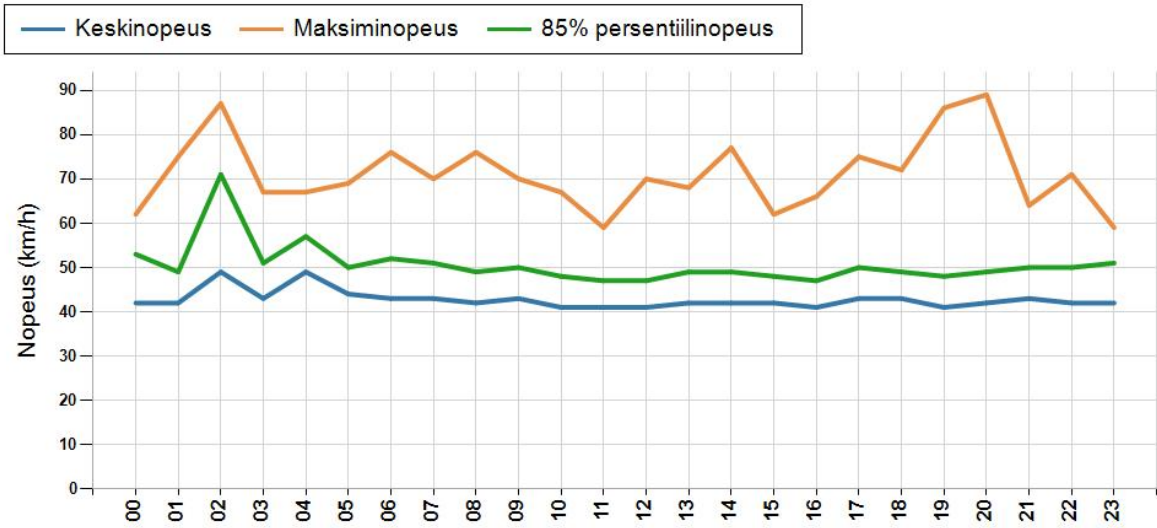
HAVAINTOARVOT Saapuva suunta (837 / 1 / 510)	
KESKINOPEUS	42 km/h
RAJOITUKSEN YLITTÄNEITÄ	57 %
YLI 10 KM/H YLINOPEUTTA AJANEITA	11 %
85% PERSENTILINOPEUS *	49 km/h
MAKSIMINOPEUS	89 km/h
NOPEUDEN MUUTOS	-3,6 km/h
ARVIO SUUNNAN LIIKENNEMÄÄRÄSTÄ	1262 ajon./vrk



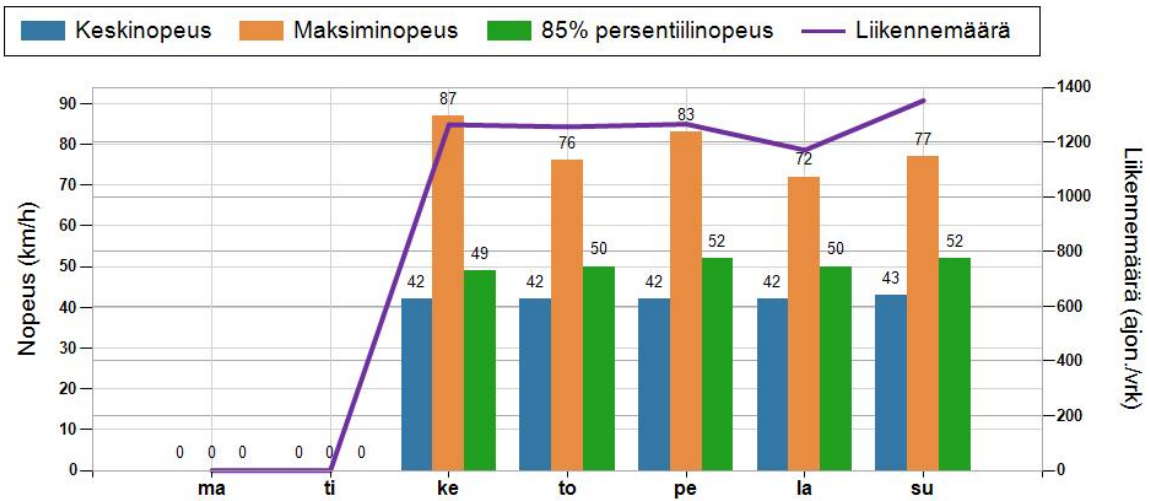
* Tarkastelujaksolla mitattu nopeus, jonka alitti 85 % ajoneuvoista



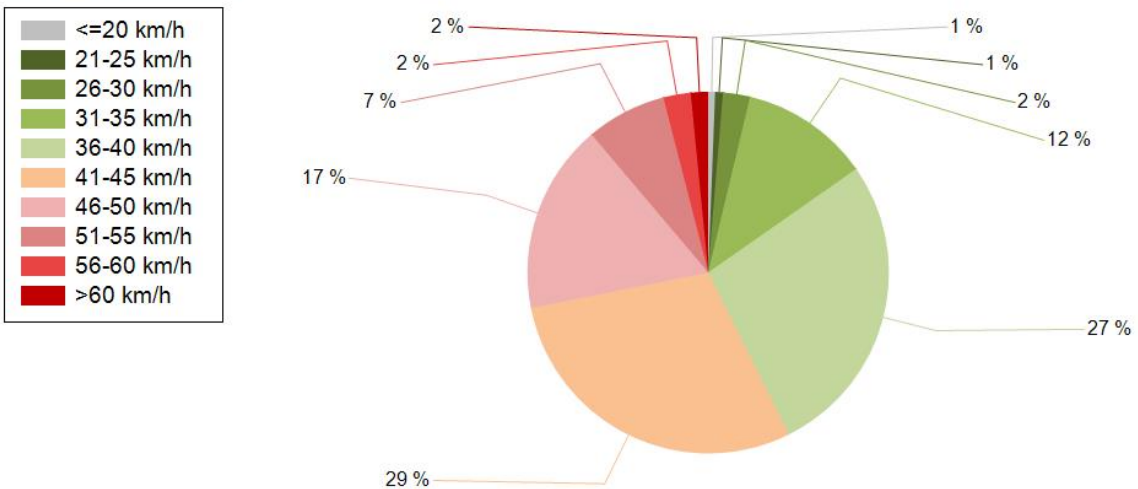
TUNTIKOHTAINEN KESKI-, 85% PERSENTIILI- JA MAKSIMINOPEUS



PÄIVÄKOHTAINEN KESKINOPEUS, 85% PERSENTIILINOPEUS, MAKSIMINOPEUS JA LIIKENNEMÄÄRÄ (LASKENNALLINEN)



NOPEUSJAKAUMA

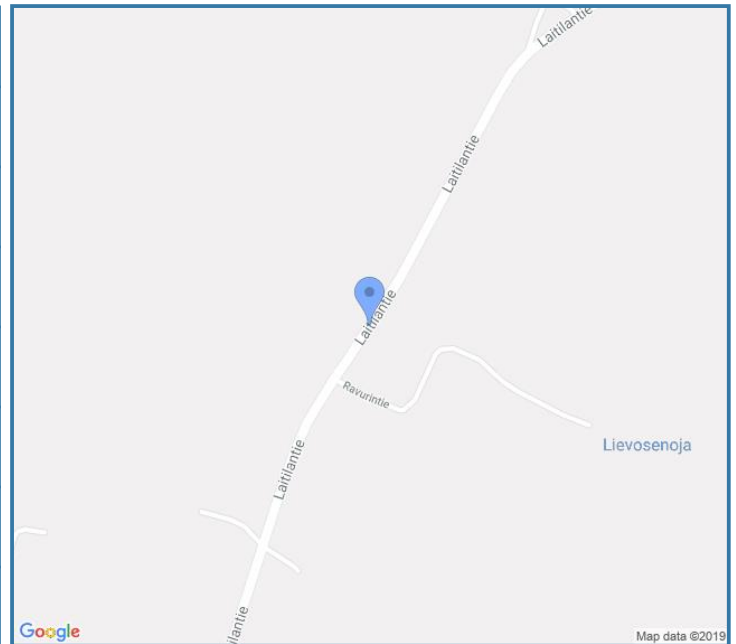


Siirrettävät nopeusnäyttötaulut 2019

Muhos
YIT - Oulun alueurakka

MITTAUSPAIKKA	40 Muhos
	Linkki katunäkymään
KOHTEEN TYYPI	Kevaripuute
MITTAUSAJANKOHTA	ma 27.05. - ti 04.06.2019
KOHTEEN NOPEUSRAJOITUS	50 km/h
MUUTA HUOMIOITAVAA	

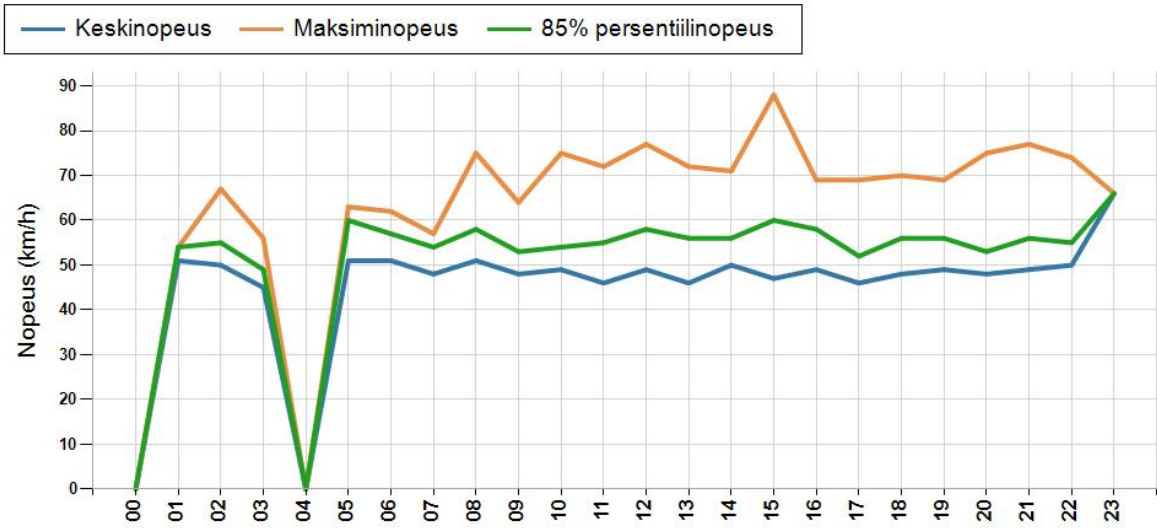
HAVAINTOARVOT Saapuva suunta (18651 / 1 / 630)	
KESKINOPEUS	48 km/h
RAJOITUKSEN YLITTÄNEITÄ	37 %
YLI 10 KM/H YLINOPEUTTA AJANEITA	10 %
85% PERSENTILINOPEUS *	58 km/h
MAKSIMINOPEUS	88 km/h
NOPEUDEN MUUTOS	-5,5 km/h
ARVIO SUUNNAN LIIKENNEMÄÄRÄSTÄ	117 ajon./vrk



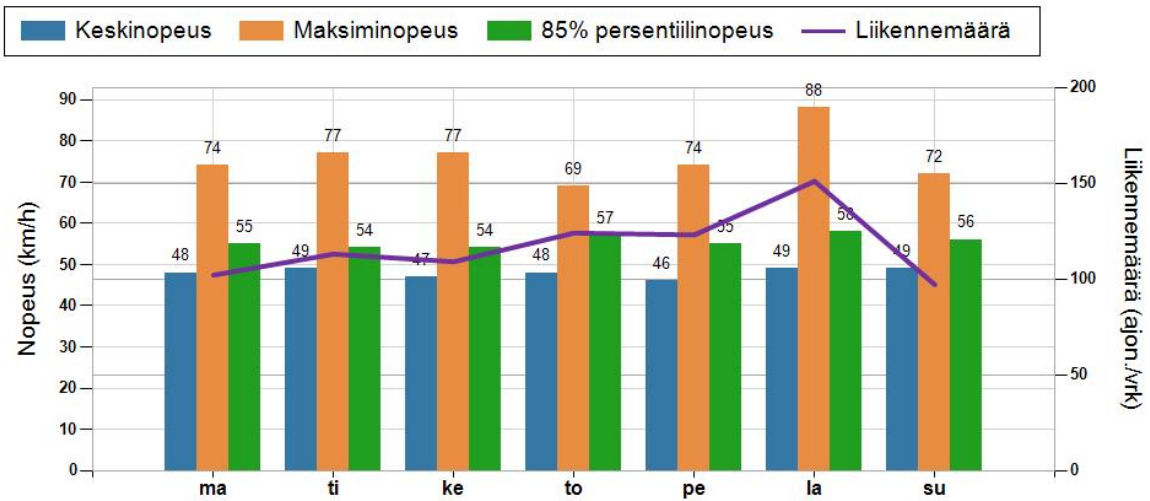
* Tarkastelujaksolla mitattu nopeus, jonka alitti 85 % ajoneuvoista



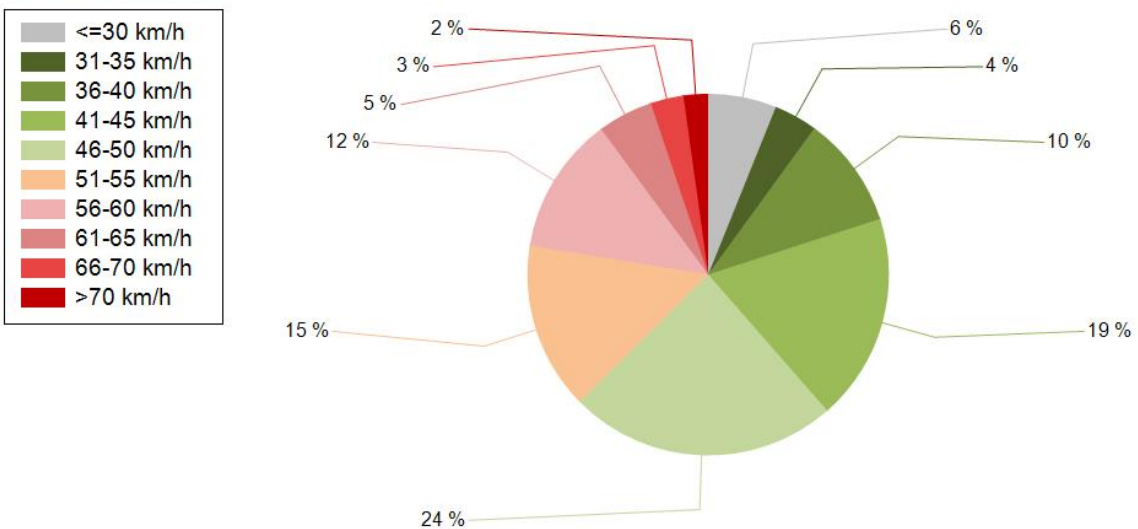
TUNTIKOHTAINEN KESKI-, 85% PERSENTIILI- JA MAKSIMINOPEUS



PÄIVÄKOHTAINEN KESKINOPEUS, 85% PERSENTIILINOPEUS, MAKSIMINOPEUS JA LIIKENNEMÄÄRÄ (LASKENNALLINEN)



NOPEUSJAKAUMA



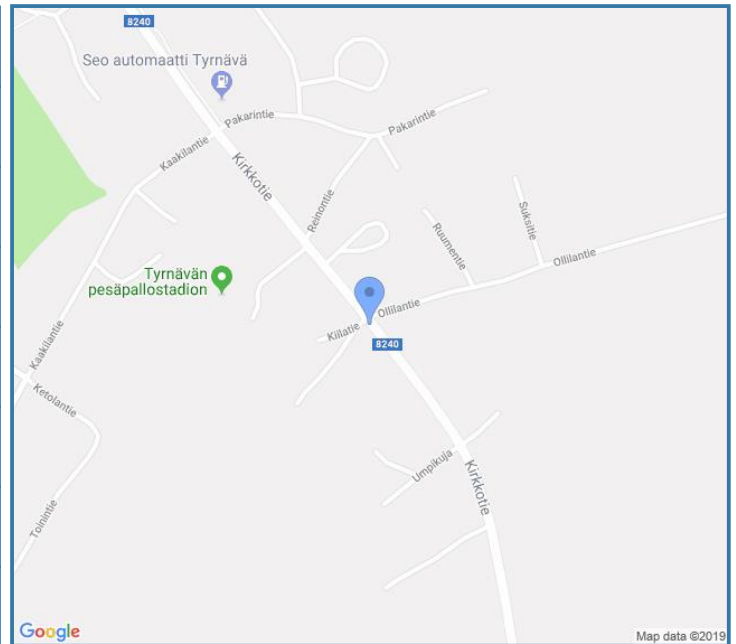
Siirrettävät nopeusnäyttötaulut 2019

Tyrnävä
YIT - Oulun alueurakka

MITTAUSPAIKKA	26 Tyrnävä
	Linkki katunäkymään
KOHTEEN TYYPI	Kevaripuute
MITTAUSAJANKOHTA	ma 27.05. - ti 04.06.2019
KOHTEEN NOPEUSRAJOITUS	40 km/h
MUUTA HUOMIOITAVAA	

HAVAINTOARVOT Saapuva suunta (8240 / 3 / 710)

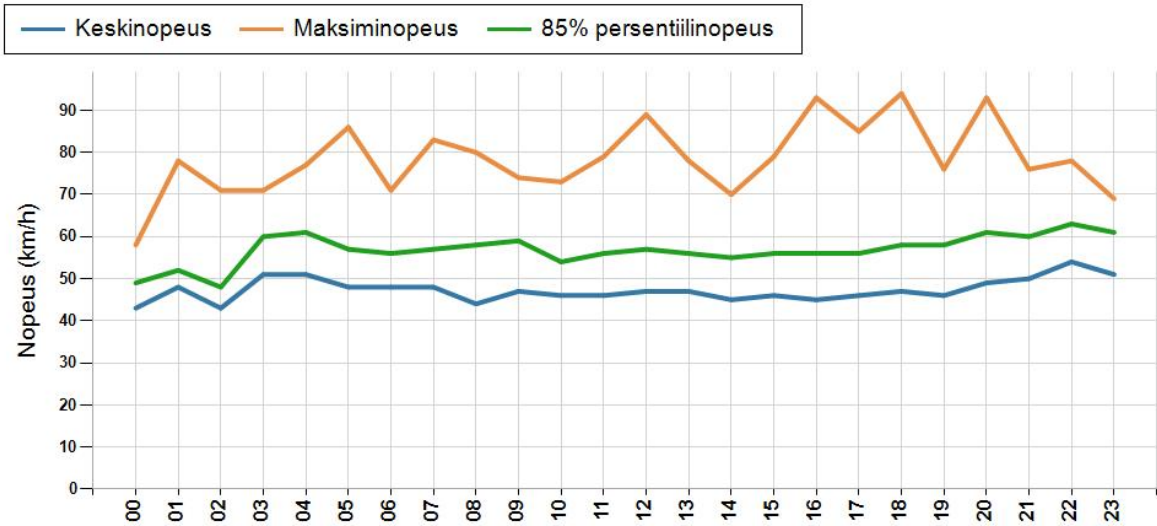
KESKINOPEUS	47 km/h
RAJOITUKSEN YLITTÄNEITÄ	74 %
YLI 10 KM/H YLINOPEUTTA AJANEITA	35 %
85% PERSENTTILOPEUS *	58 km/h
MAKSIMINOPEUS	94 km/h
NOPEUDEN MUUTOS	-5,7 km/h
ARVIO SUUNNAN LIIKENNEMÄÄRÄSTÄ	566 ajon./vrk



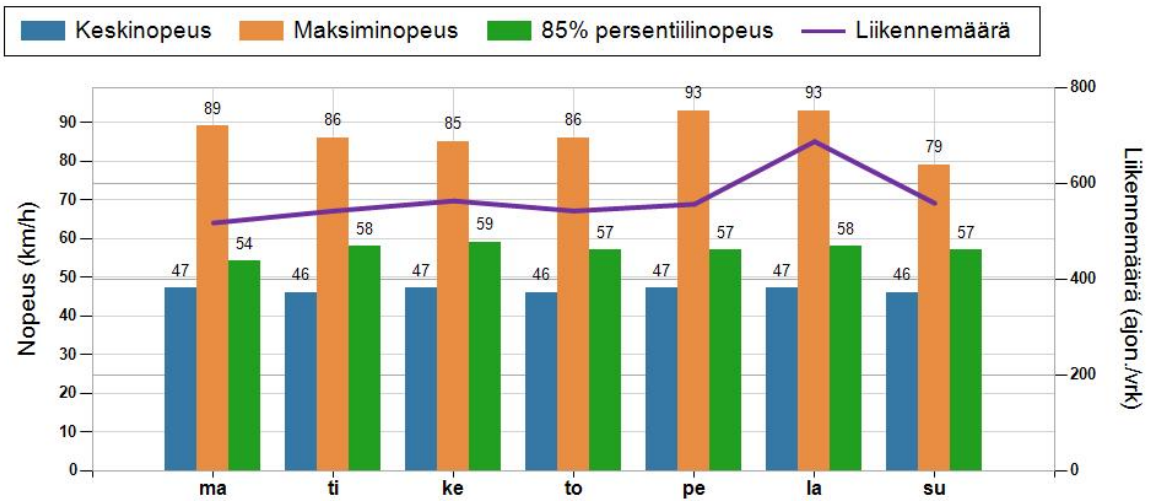
* Tarkastelujaksolla mitattu nopeus, jonka alitti 85 % ajoneuvoista



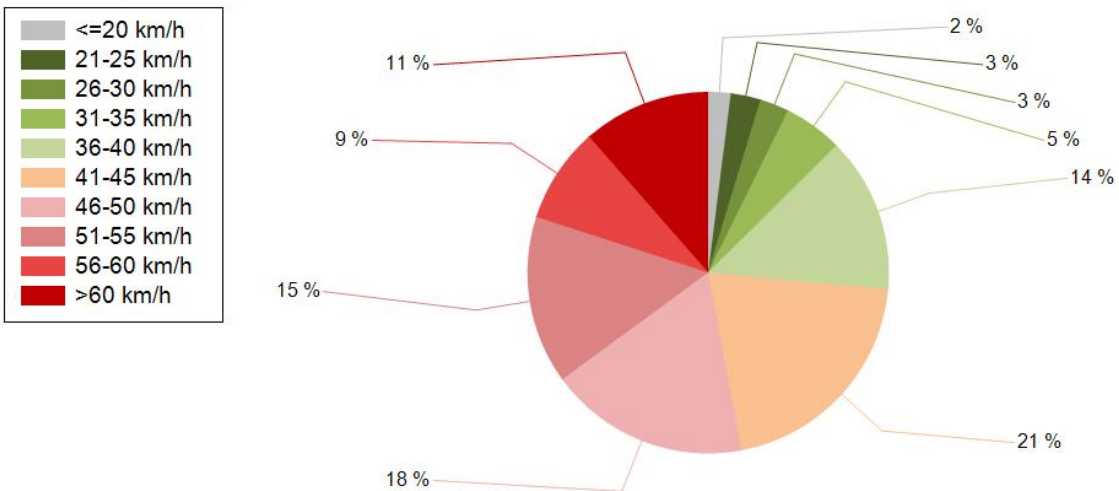
TUNTIKOHTAINEN KESKI-, 85% PERSENTILI- JA MAKSIMINOPEUS



PÄIVÄKOHTAINEN KESKINOPEUS, 85% PERSENTILINOPEUS, MAKSIMINOPEUS JA LIIKENNEMÄÄRÄ (LASKENNALLINEN)



NOPEUSJAKAUMA

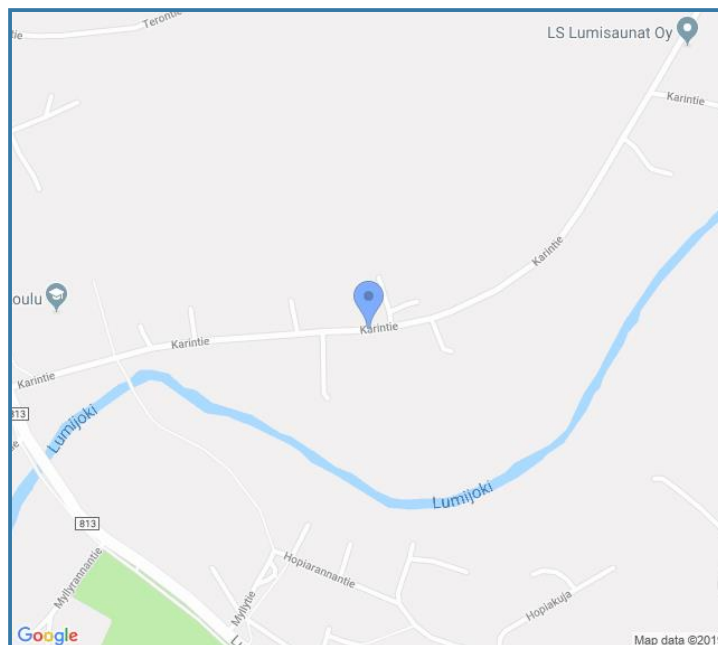


Siirrettävät nopeusnäyttötaulut 2019

Lumijoki
YIT - Oulun alueurakka

MITTAUSPAIKKA	37 Lumijoki
	Linkki katunäkymään
KOHTEEN TYYPI	Kevaripuute
MITTAUSAJANKOHTA	ti 04.06. - ti 11.06.2019
KOHTEEN NOPEUSRAJOITUS	40 km/h
MUUTA HUOMIOITAVAA	

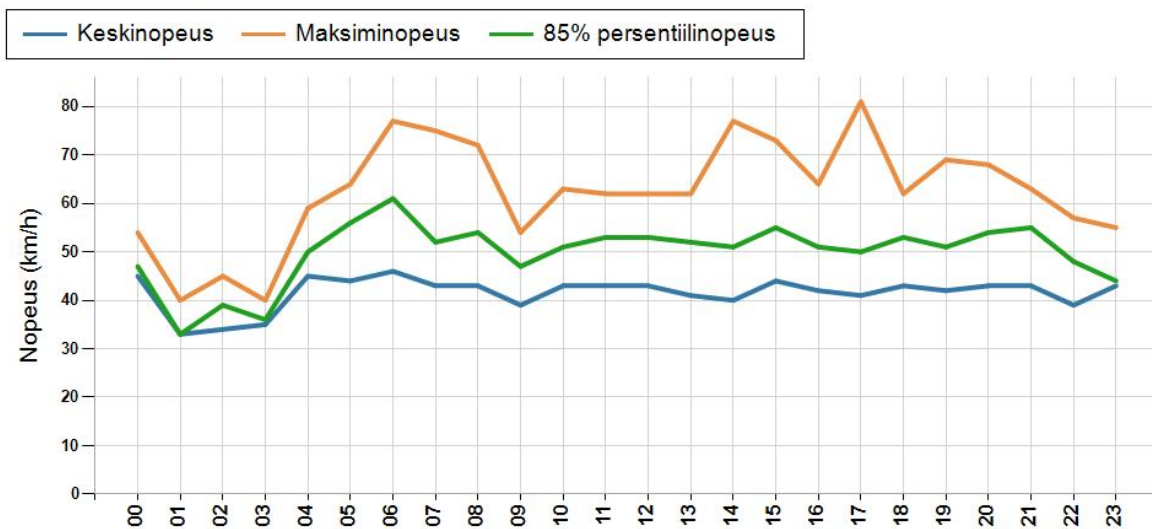
HAVAINTOARVOT Saapuva suunta (18665 / 1 / 340)	
KESKINOPEUS	42 km/h
RAJOITUKSEN YLITTÄNEITÄ	61 %
YLI 10 KM/H YLINOPEUTTA AJANEITA	19 %
85% PERSENTILINOPEUS *	52 km/h
MAKSIMINOPEUS	81 km/h
NOPEUDEN MUUTOS	-4,4 km/h
ARVIO SUUNNAN LIIKENNEMÄÄRÄSTÄ	182 ajon./vrk



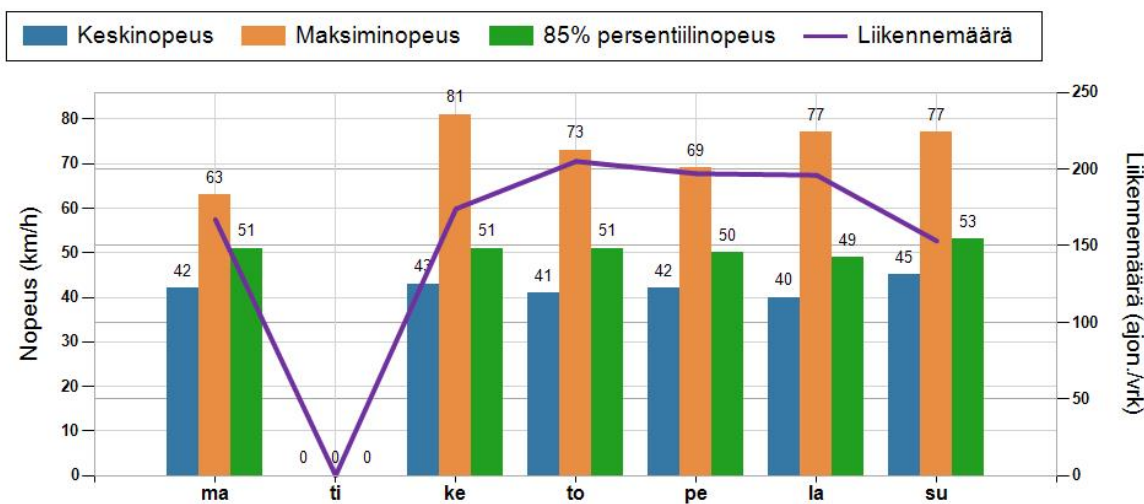
* Tarkastelujaksolla mitattu nopeus, jonka alitti 85 % ajoneuvoista



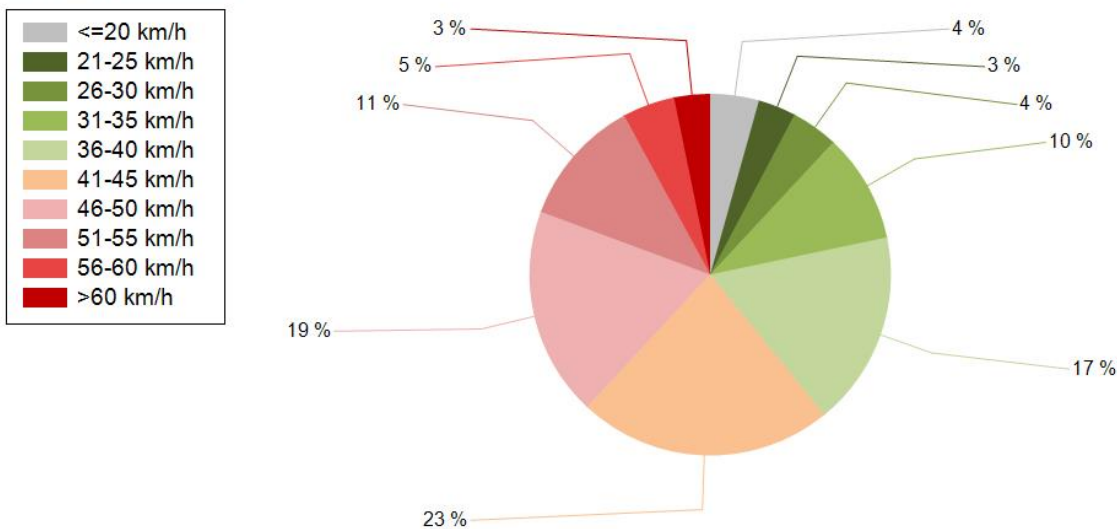
TUNTIKOHTAINEN KESKI-, 85% PERSENTIILI- JA MAKSIMINOPEUS



PÄIVÄKOHTAINEN KESKINOPEUS, 85% PERSENTIILINOPEUS, MAKSIMINOPEUS JA LIIKENNEMÄÄRÄ (LASKENNALLINEN)



NOPEUSJAKAUMA

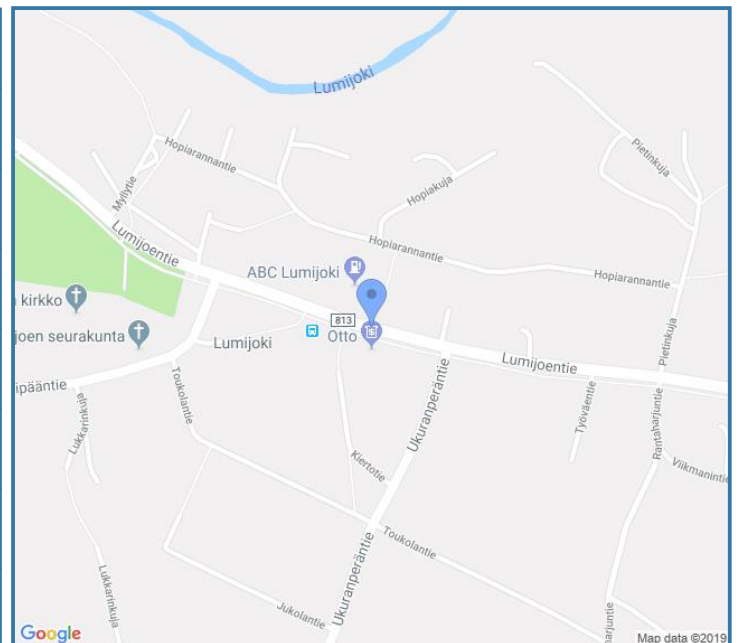


Siirrettävät nopeusnäyttötaulut 2019

Lumijoki
YIT - Oulun aluearvaka

MITTAUSPAIKKA	16 Lumijoki
	Linkki katunäkymään
KOHTEN TYYPPI	Suojatie
MITTAUSAJANKOHTA	ti 04.06. - ti 11.06.2019
KOHTEN NOPEUSRAJOITUS	40 km/h
MUUTA HUOMIOITAVAA	

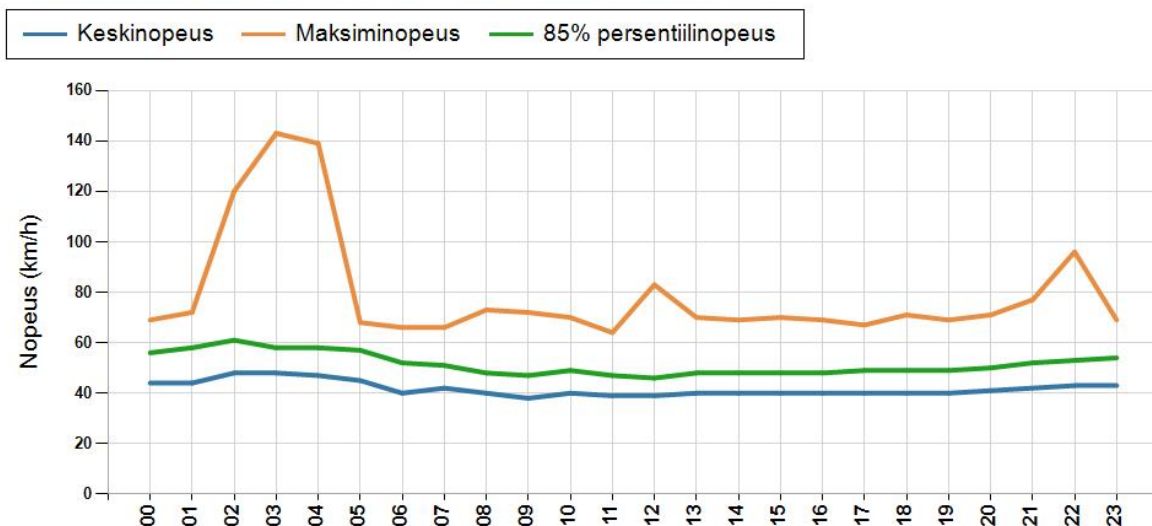
HAVAINTOARVOT Saapuva suunta (813 / 10 / 160)	
KESKINOPEUS	40 km/h
RAJOITUKSEN YLITTÄNEITÄ	54 %
YLI 10 KM/H YLINOPEUTTA AJANEITA	12 %
85% PERSENTILINOPEUS *	49 km/h
MAKSIMINOPEUS	143 km/h
NOPEUDEN MUUTOS	-4,4 km/h
ARVIO SUUNNAN LIIKENNEMÄÄRÄSTÄ	1667 ajon./vrk



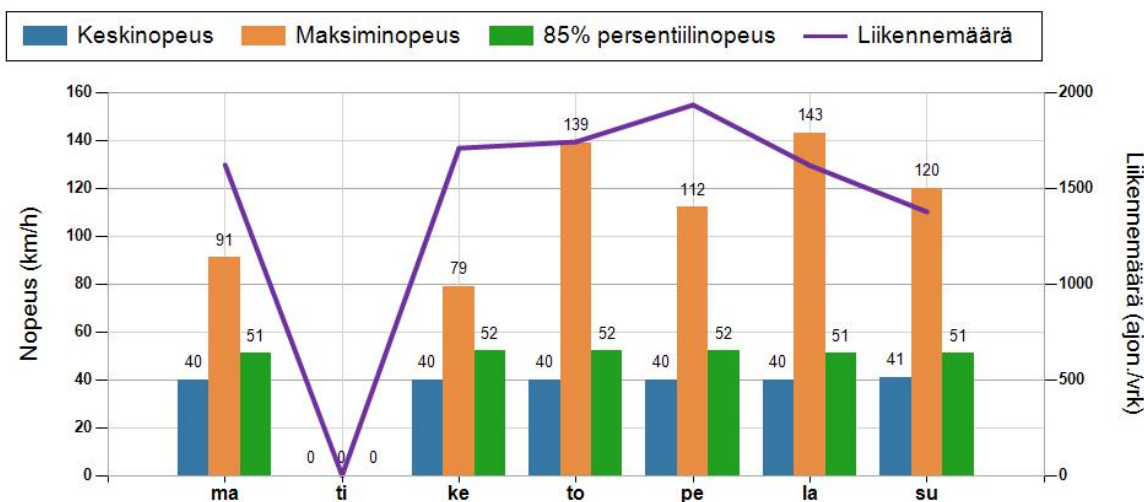
* Tarkastelujaksolla mitattu nopeus, jonka alitti 85 % ajoneuvoista



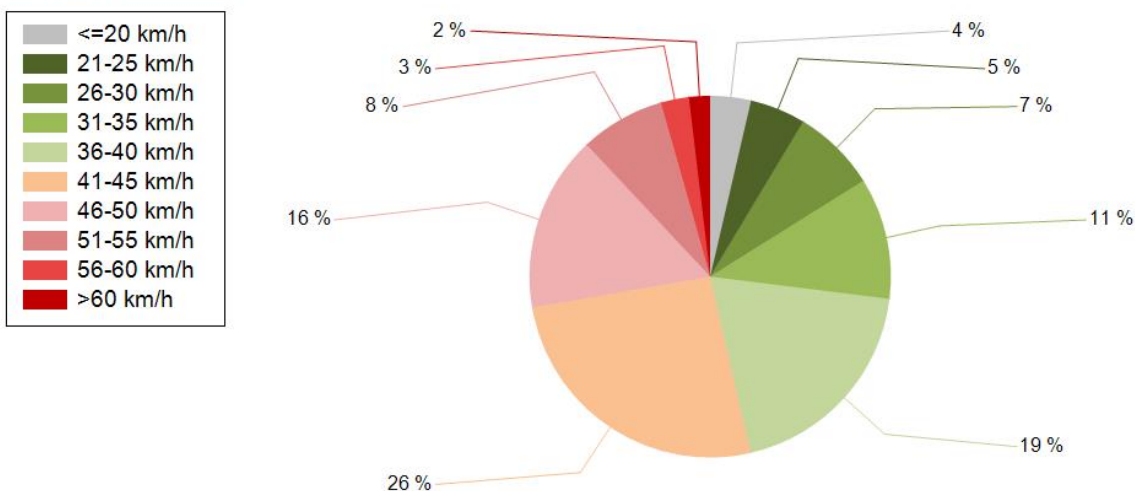
TUNTIKOHTAINEN KESKI-, 85% PERSENTILI- JA MAKSIMINOPEUS



PÄIVÄKOHTAINEN KESKINOPEUS, 85% PERSENTILINOPEUS, MAKSIMINOPEUS JA LIIKENNEMÄÄRÄ (LASKENNALLINEN)



NOPEUSJAKAUMA

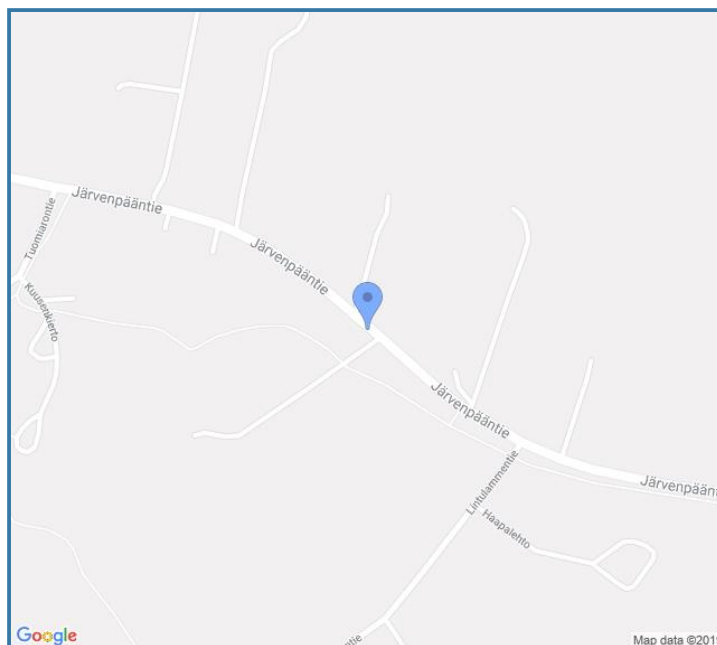


Siirrettävät nopeusnäyttötaulut 2019

Liminka
YIT - Oulun alueurakka

MITTAUSPAIKKA	38 Tupos
	Linkki katunäkymään
KOHTEEN TYYPI	Ylinopeus
MITTAUSAJANKOHTA	ti 11.06. - ma 24.06.2019
KOHTEEN NOPEUSRAJOITUS	40 km/h
MUUTA HUOMIOITAVAA	

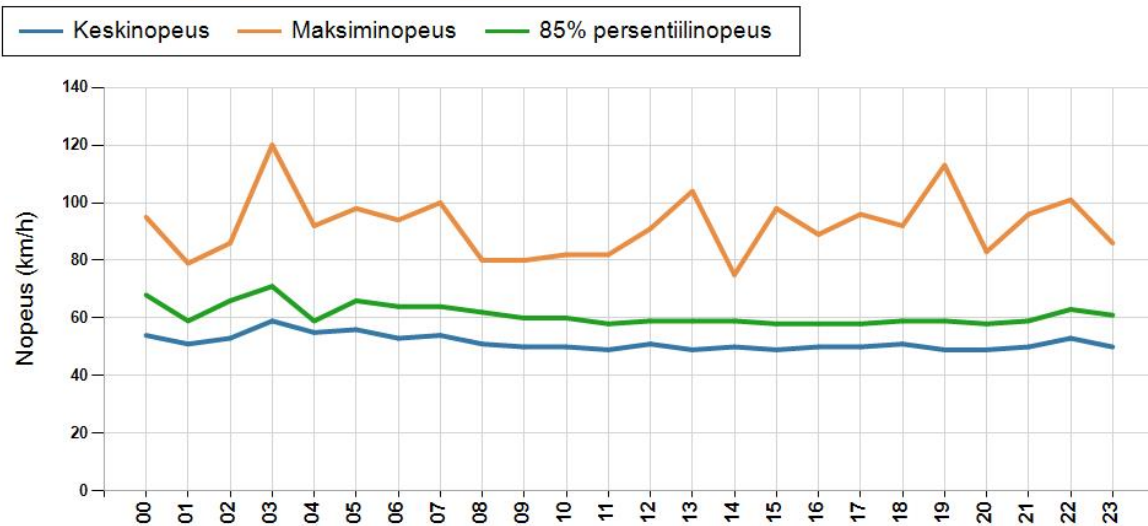
HAVAINTOARVOT Saapuva suunta (18670 / 1 / 2040)	
KESKINOPEUS	50 km/h
RAJOITUKSEN YLITTÄNEITÄ	88 %
YLI 10 KM/H YLINOPEUTTA AJANEITA	45 %
85% PERSENTILINOPEUS *	59 km/h
MAKSIMINOPEUS	120 km/h
NOPEUDEN MUUTOS	-6,4 km/h
ARVIO SUUNNAN LIIKENNEMÄÄRÄSTÄ	658 ajon./vrk



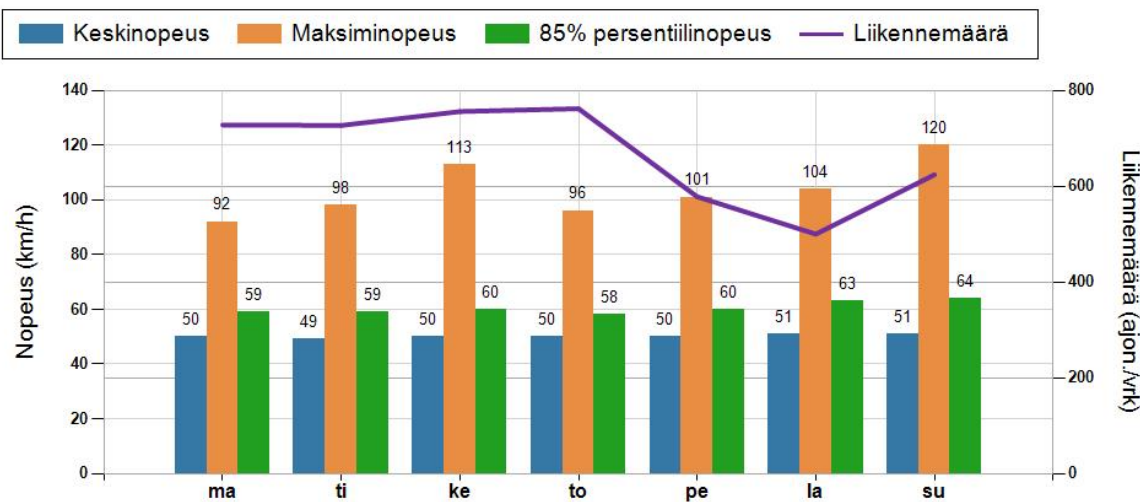
* Tarkastelujaksolla mitattu nopeus, jonka alitti 85 % ajoneuvoista



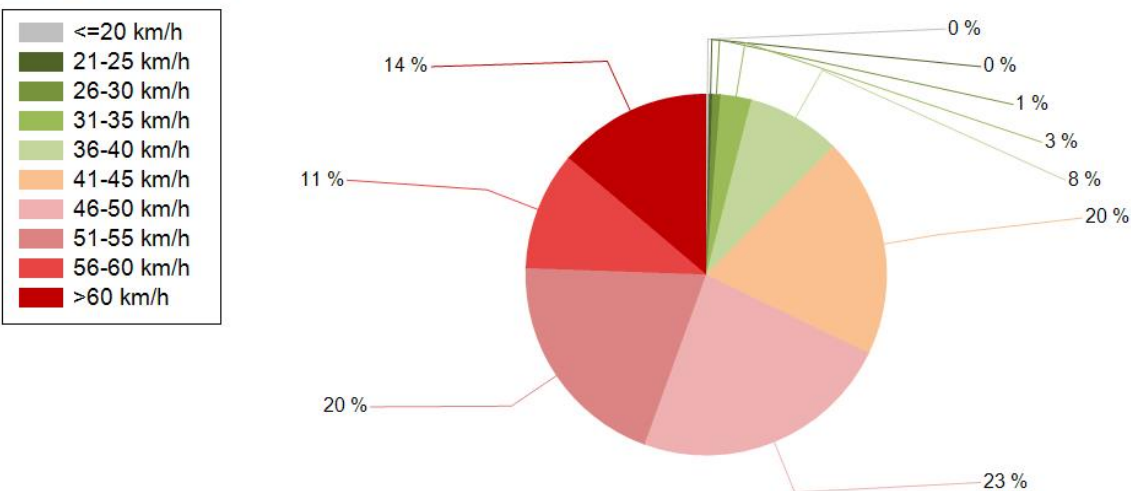
TUNTIKOHTAINEN KESKI-, 85% PERSENTILI- JA MAKSIMINOPEUS



PÄIVÄKOHTAINEN KESKINOPEUS, 85% PERSENTILINOPEUS, MAKSIMINOPEUS JA LIIKENNEMÄÄRÄ (LASKENNALLINEN)



NOPEUSJAKAUMA

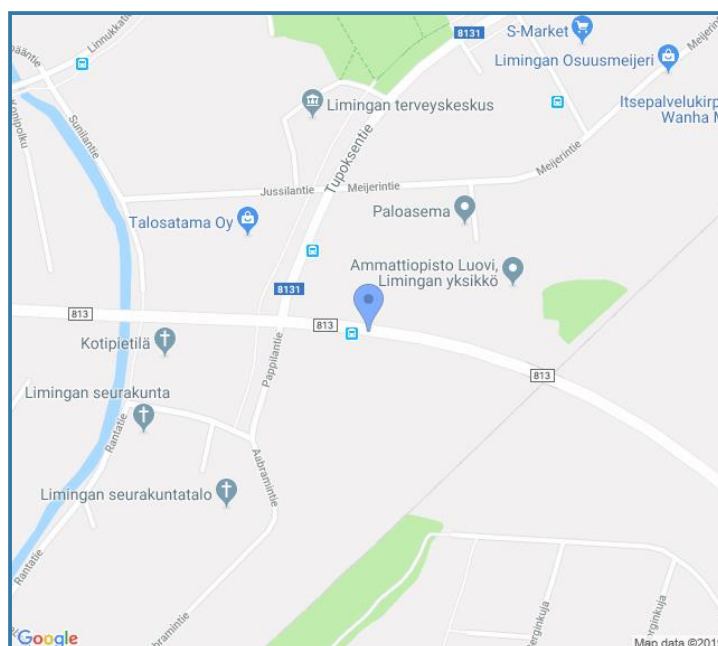


Siirrettävät nopeusnäyttötaulut 2019

Liminka
YIT - Oulun alueurakka

MITTAUSPAIKKA	39 Liminka
	Linkki katunäkymään
KOHTEN TYYPPI	Suojatie
MITTAUSAJANKOHTA	ti 11.06. - la 22.06.2019
KOHTEN NOPEUSRAJOITUS	50 km/h
MUUTA HUOMIOITAVAA	

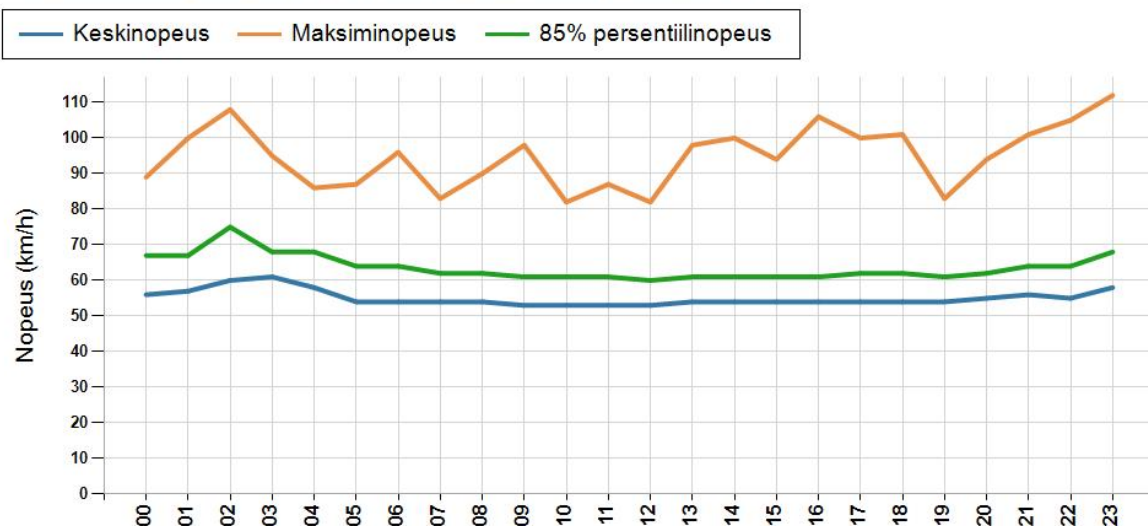
HAVAINTOARVOT Saapuva suunta (813 / 12 / 60)	
KESKINOPEUS	54 km/h
RAJOITUKSEN YLITTÄNEITÄ	70 %
YLI 10 KM/H YLINOPEUTTA AJANEITA	19 %
85% PERSENTILINOPEUS *	62 km/h
MAKSIMINOPEUS	112 km/h
NOPEUDEN MUUTOS	-5,4 km/h
ARVIO SUUNNAN LIIKENNEMÄÄRÄSTÄ	2856 ajon./vrk



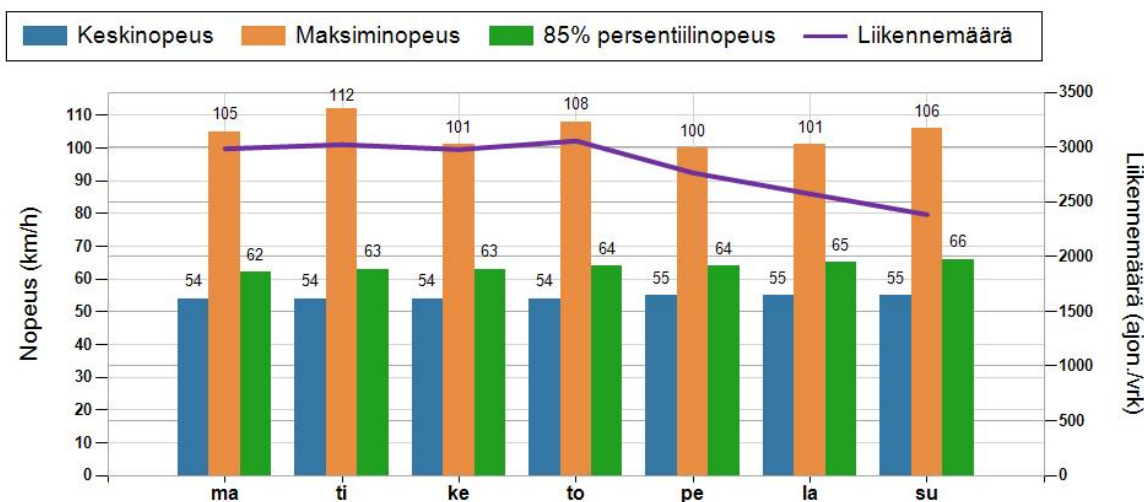
* Tarkastelujaksolla mitattu nopeus, jonka alitti 85 % ajoneuvoista



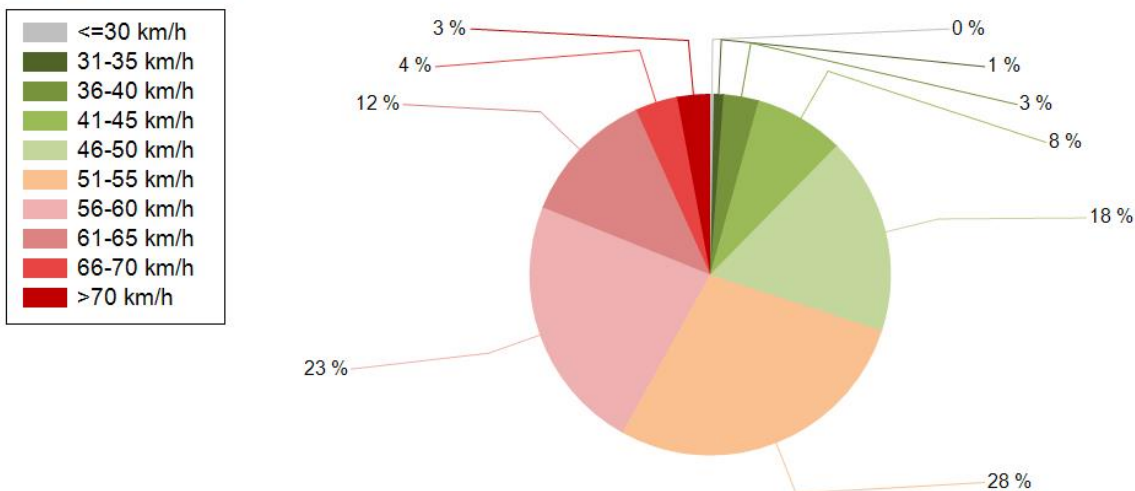
TUNTIKOHTAINEN KESKI-, 85% PERSENTILI- JA MAKSIMINOPEUS



PÄIVÄKOHTAINEN KESKINOPEUS, 85% PERSENTILINOPEUS, MAKSIMINOPEUS JA LIIKENNEMÄÄRÄ (LASKENNALLINEN)



NOPEUSJAKAUMA

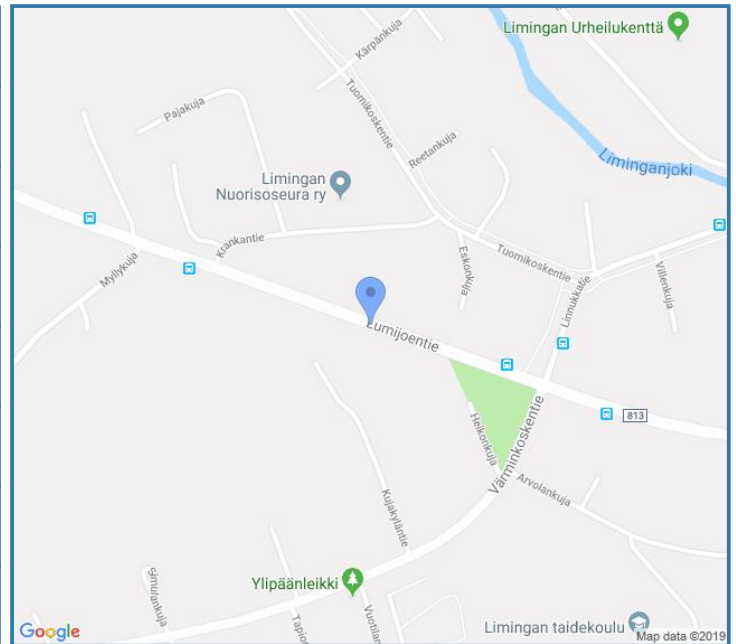


Siirrettävät nopeusnäyttötaulut 2019

Liminka
YIT - Oulun alueurakka

MITTAUSPAIKKA	15 Liminka
	Linkki katunäkymään
KOHTEN TYYPPI	Suojatie
MITTAUSAJANKOHTA	ti 25.06. - ma 01.07.2019
KOHTEN NOPEUSRAJOITUS	50 km/h
MUUTA HUOMIOITAVAA	

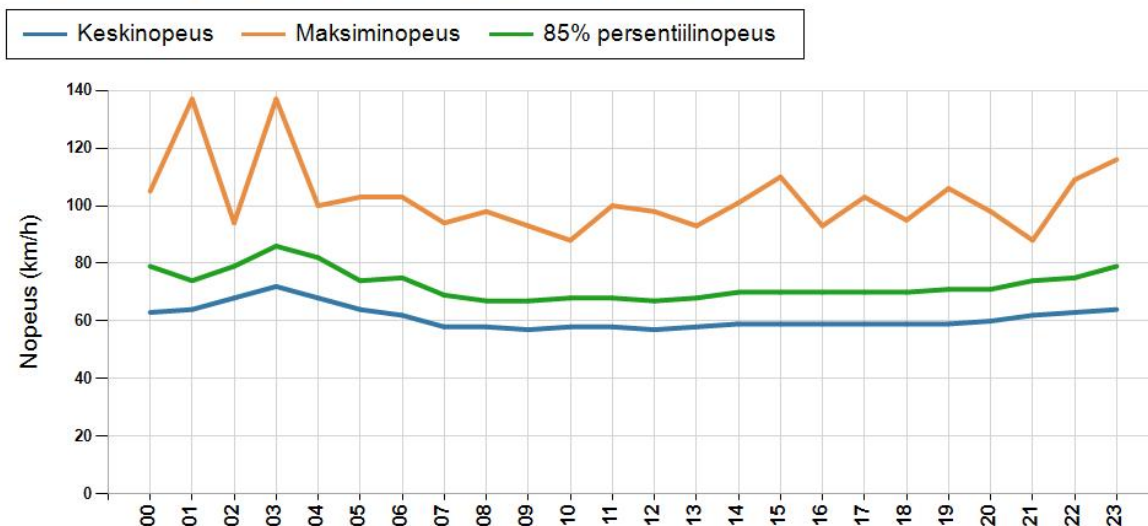
HAVAINTOARVOT Saapuva suunta (813 / 11 / 5720)	
KESKINOPEUS	59 km/h
RAJOITUKSEN YLITTÄNEITÄ	80 %
YLI 10 KM/H YLINOPEUTTA AJANEITA	42 %
85% PERSENTILINOPEUS *	70 km/h
MAKSIMINOPEUS	137 km/h
NOPEUDEN MUUTOS	-7,5 km/h
ARVIO SUUNNAN LIIKENNEMÄÄRÄSTÄ	1887 ajon./vrk



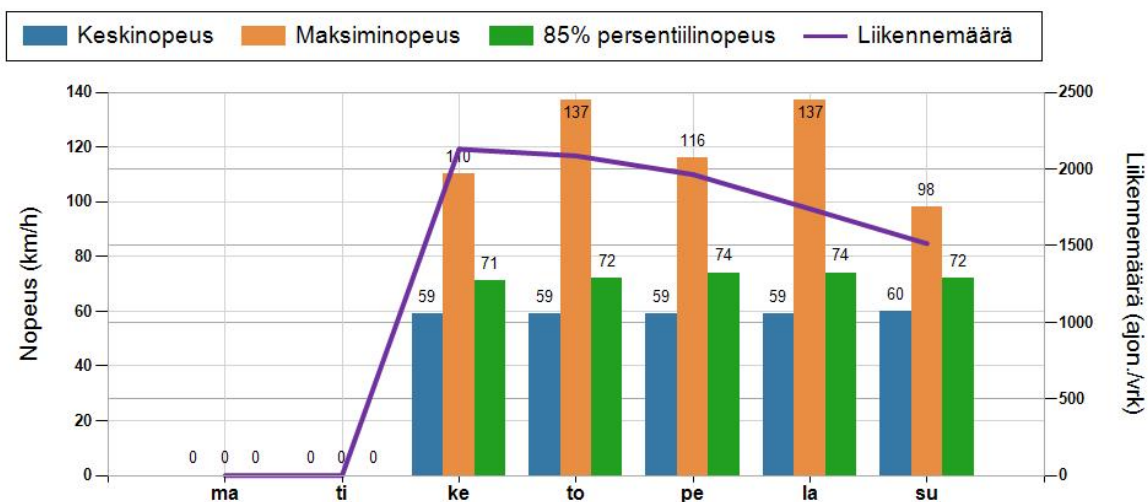
* Tarkastelujaksolla mitattu nopeus, jonka alitti 85 % ajoneuvoista



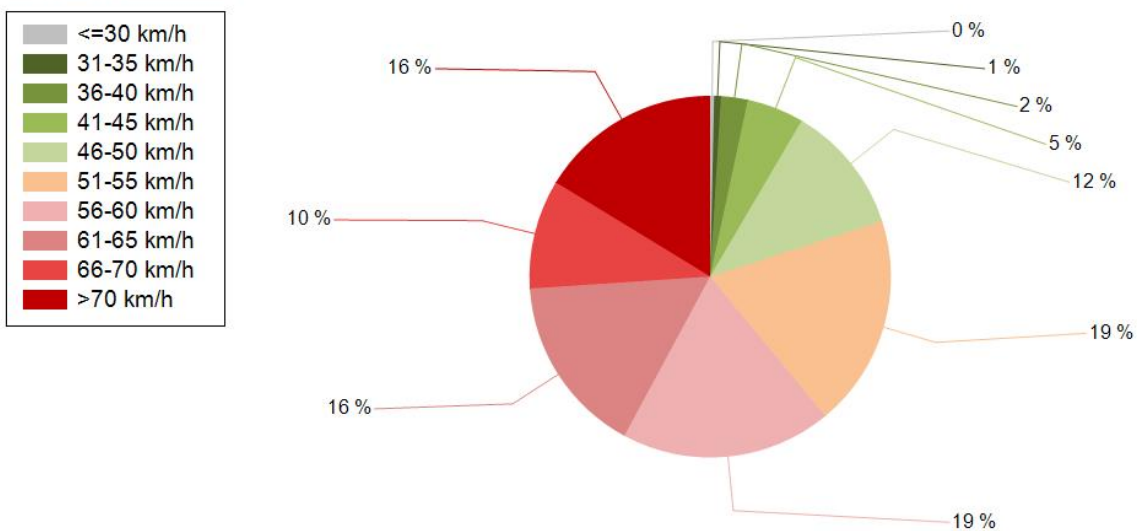
TUNTIKOHTAINEN KESKI-, 85% PERSENTILI- JA MAKSIMINOPEUS



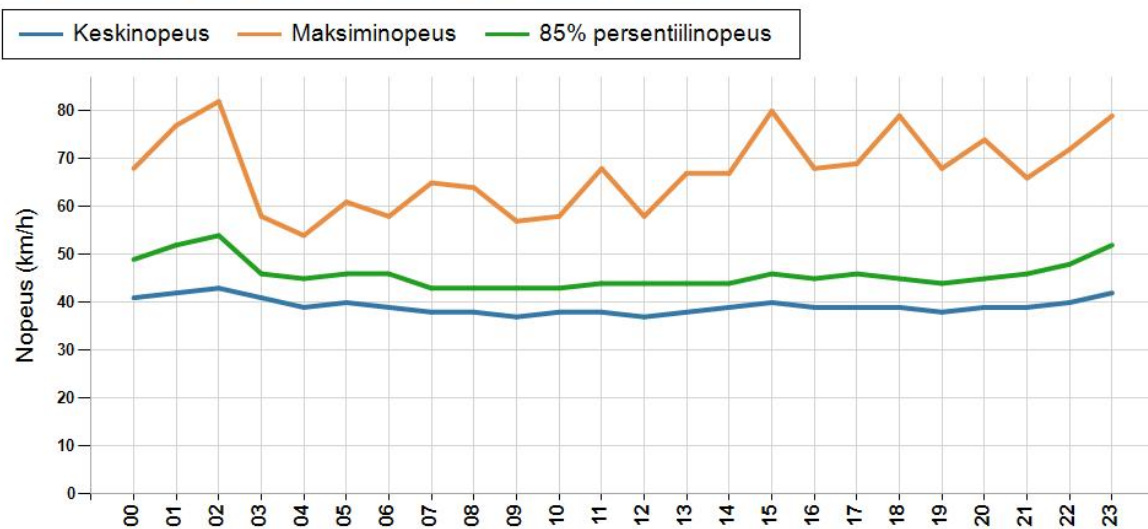
PÄIVÄKOHTAINEN KESKINOPEUS, 85% PERSENTILINOPEUS, MAKSIMINOPEUS JA LIIKENNEMÄÄRÄ (LASKENNALLINEN)



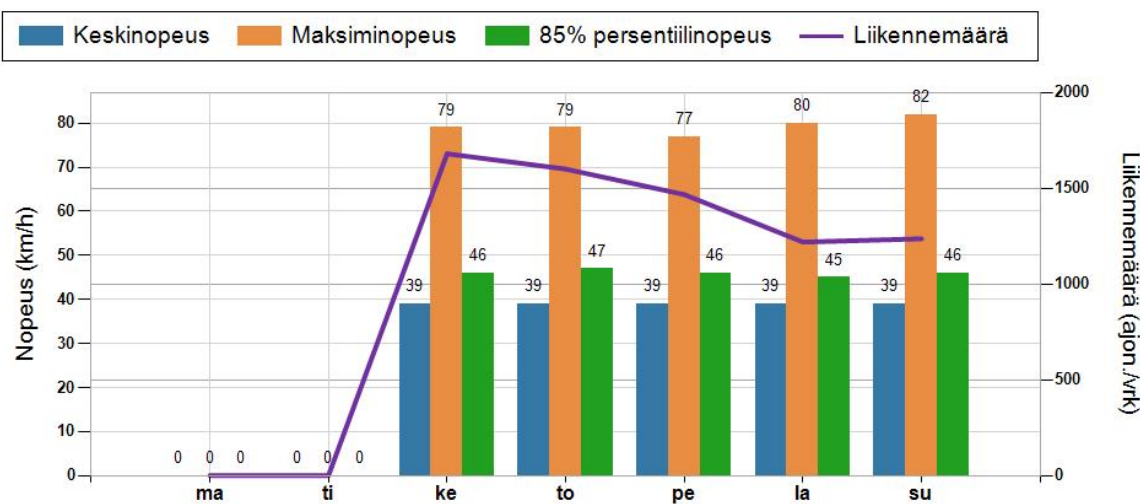
NOPEUSJAKAUMA



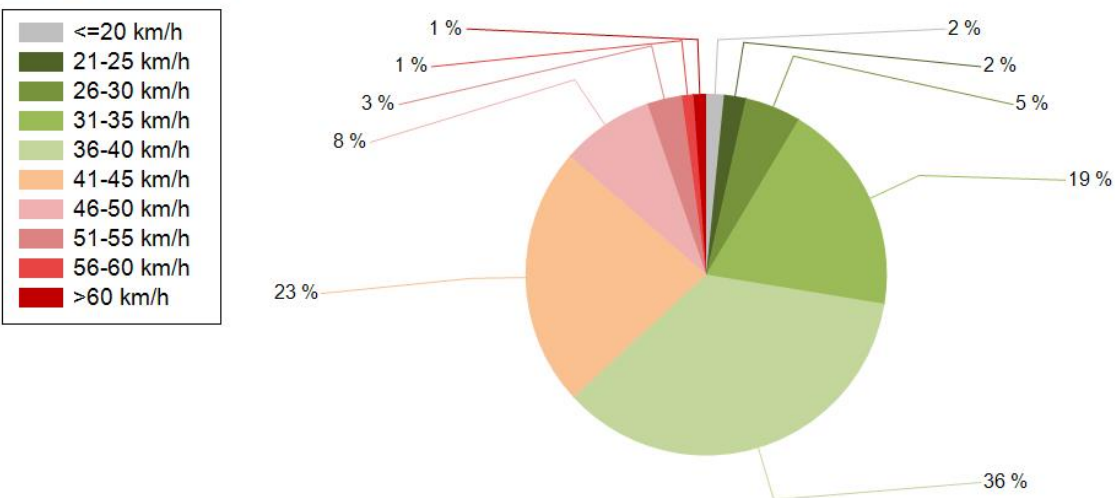
TUNTIKOHTAINEN KESKI-, 85% PERSENTIILI- JA MAKSIMINOPEUS



PÄIVÄKOHTAINEN KESKINOPEUS, 85% PERSENTIILINOPEUS, MAKSIMINOPEUS JA LIIKENNEMÄÄRÄ (LASKENNALLINEN)



NOPEUSJAKAUMA

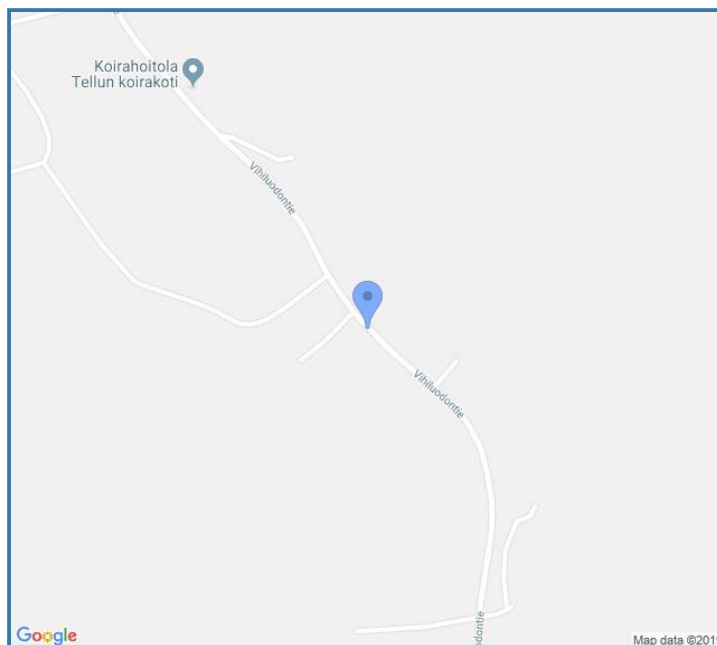


Siirrettävät nopeusnäyttötaulut 2019

Kempele
YIT - Oulun alueurakka

MITTAUSPAIKKA	50 Kempele
	Linkki katunäkymään
KOHTEEN TYYPI	Muu
MITTAUSAJANKOHTA	ma 01.07. - ma 08.07.2019
KOHTEEN NOPEUSRAJOITUS	40 km/h
MUUTA HUOMIOITAVAA	

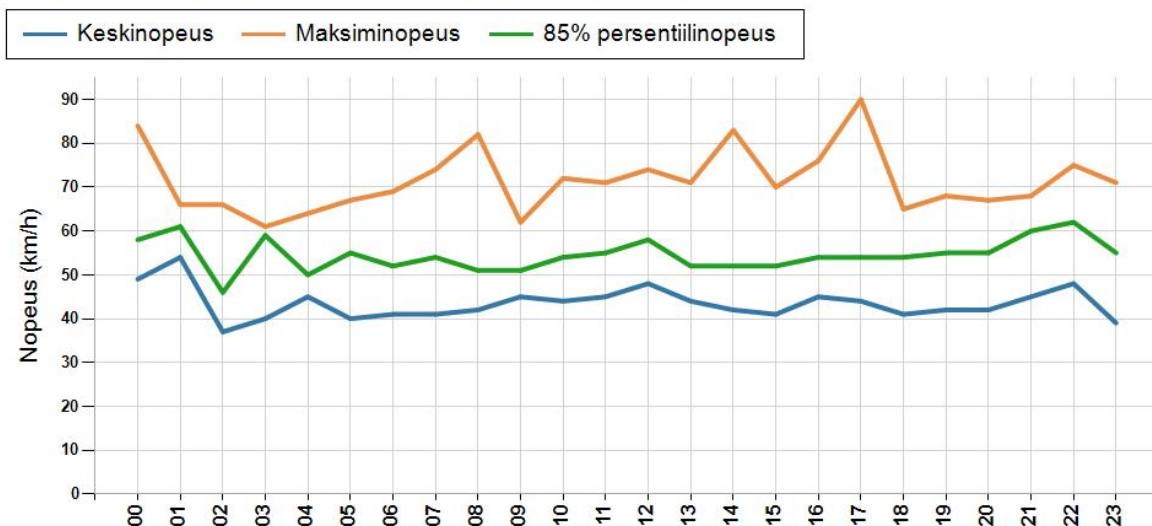
HAVAINTOARVOT Saapuva suunta (18680 / 1 / 1085)	
KESKINOPEUS	43 km/h
RAJOITUKSEN YLITTÄNEITÄ	69 %
YLI 10 KM/H YLINOPEUTTA AJANEITA	28 %
85% PERSENTILINOPEUS *	54 km/h
MAKSIMINOPEUS	90 km/h
NOPEUDEN MUUTOS	-10,0 km/h
ARVIO SUUNNAN LIIKENNEMÄÄRÄSTÄ	309 ajon./vrk



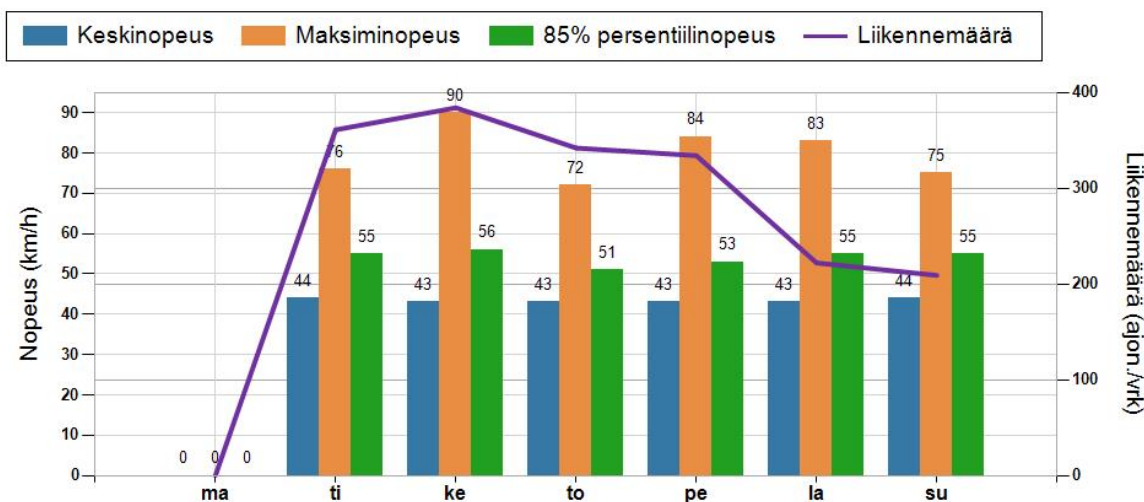
* Tarkastelujaksolla mitattu nopeus, jonka alitti 85 % ajoneuvoista



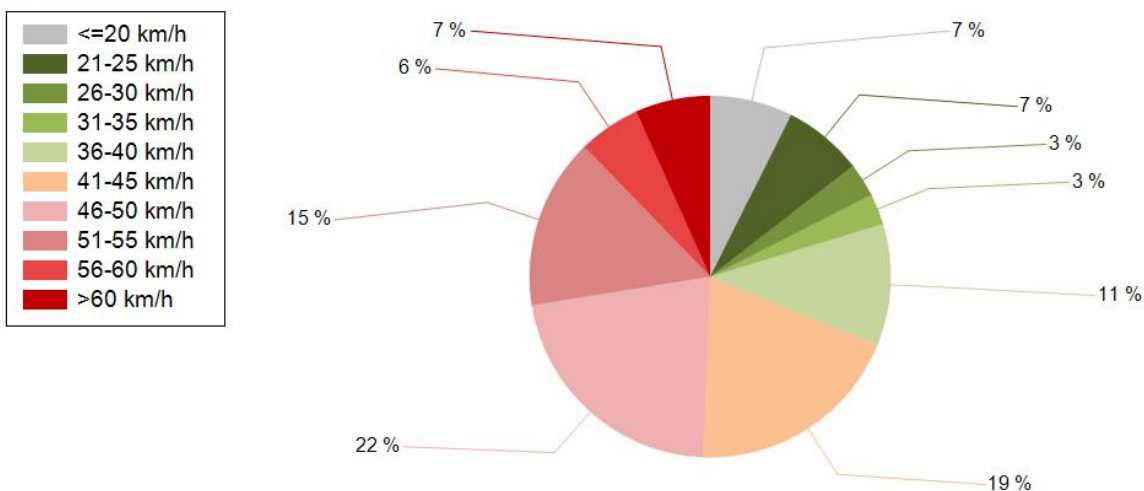
TUNTIKOHTAINEN KESKI-, 85% PERSENTIILI- JA MAKSIMINOPEUS



PÄIVÄKOHTAINEN KESKINOPEUS, 85% PERSENTIILINOPEUS, MAKSIMINOPEUS JA LIIKENNEMÄÄRÄ (LASKENNALLINEN)



NOPEUSJAKAUMA

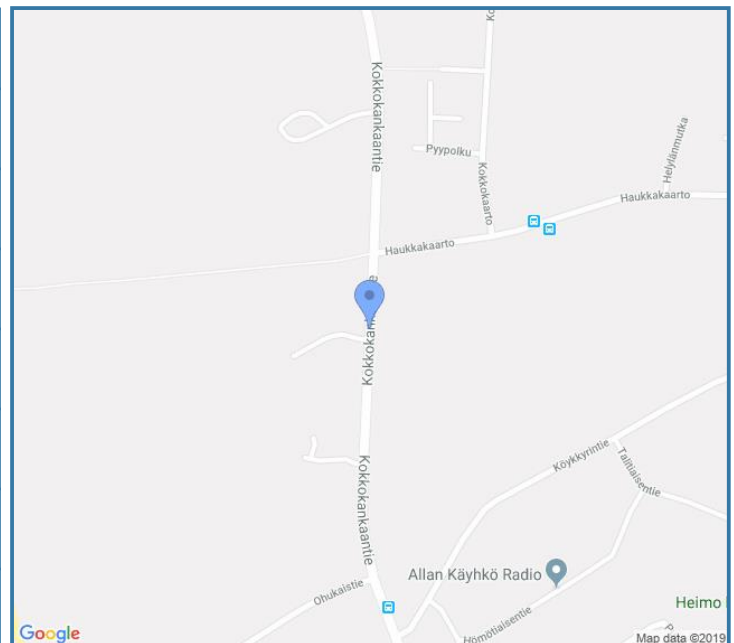


Siirrettävät nopeusnäyttötaulut 2019

Kempele
YIT - Oulun alueurakka

MITTAUSPAIKKA	32 Kempele
	Linkki katunäkymään
KOHTEEN TYYPI	Suojatie
MITTAUSAJANKOHTA	ma 01.07. - ma 08.07.2019
KOHTEEN NOPEUSRAJOITUS	40 km/h
MUUTA HUOMIOITAVAA	

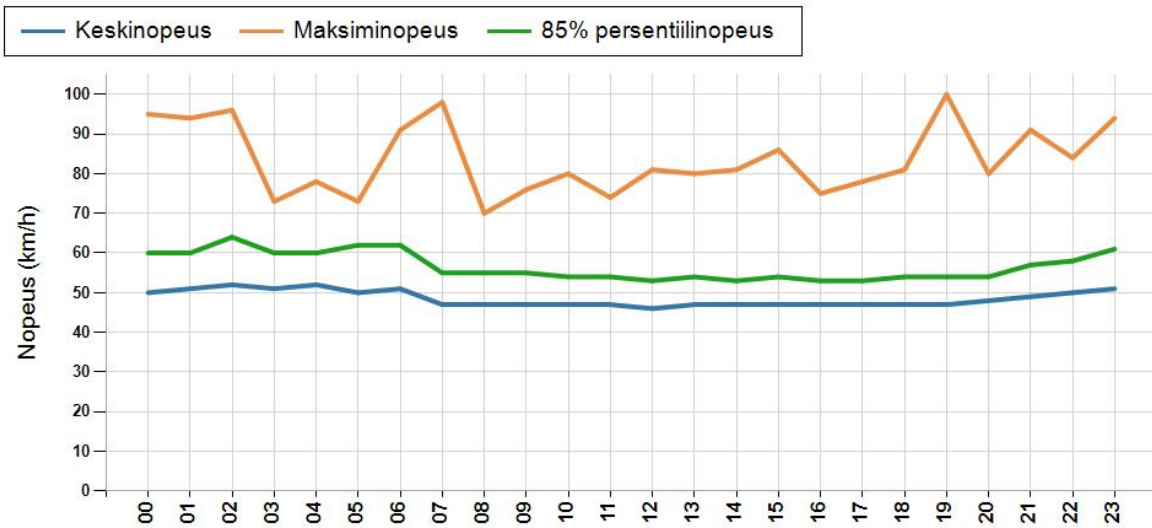
HAVAINTOARVOT Saapuva suunta (18681 / 1 / 900)	
KESKINOPEUS	47 km/h
RAJOITUKSEN YLITTÄNEITÄ	86 %
YLI 10 KM/H YLINOPEUTTA AJANEITA	29 %
85% PERSENTILINOPEUS *	54 km/h
MAKSIMINOPEUS	100 km/h
NOPEUDEN MUUTOS	-5,8 km/h
ARVIO SUUNNAN LIIKENNEMÄÄRÄSTÄ	3832 ajon./vrk



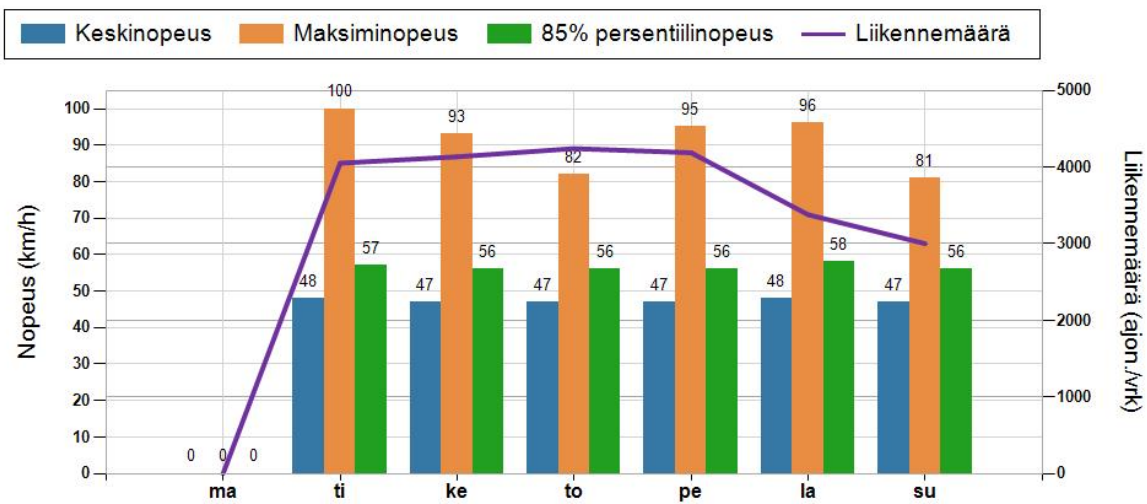
* Tarkastelujaksolla mitattu nopeus, jonka alitti 85 % ajoneuvoista



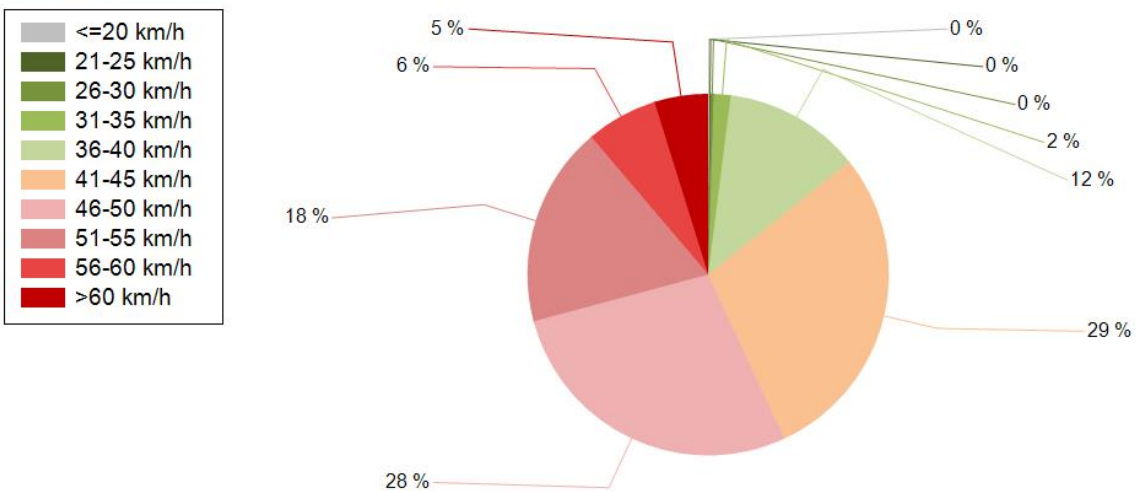
TUNTIKOHTAINEN KESKI-, 85% PERSENTILI- JA MAKSIMINOPEUS



PÄIVÄKOHTAINEN KESKINOPEUS, 85% PERSENTILINOPEUS, MAKSIMINOPEUS JA LIIKENNEMÄÄRÄ (LASKENNALLINEN)



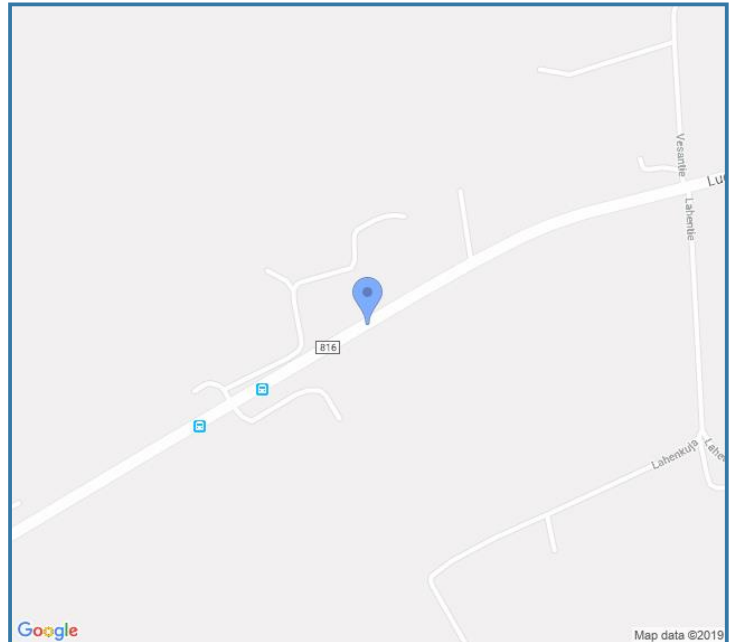
NOPEUSJAKAUMA



Siirrettävät nopeusnäyttötaulut 2019

MITTAUSPAIKKA	1 Linkki katunäkymään
KOHTEEN TYYPI	Kevaripuute
MITTAUSAJANKOHTA	ma 08.07. - ti 16.07.2019
KOHTEEN NOPEUSRAJOITUS	50 km/h
MUUTA HUOMIOITAVAA	Kohteessa tietyö ja 50 km/h rajoitus. Normaalisti kohteessa 60 km/h rajoitus

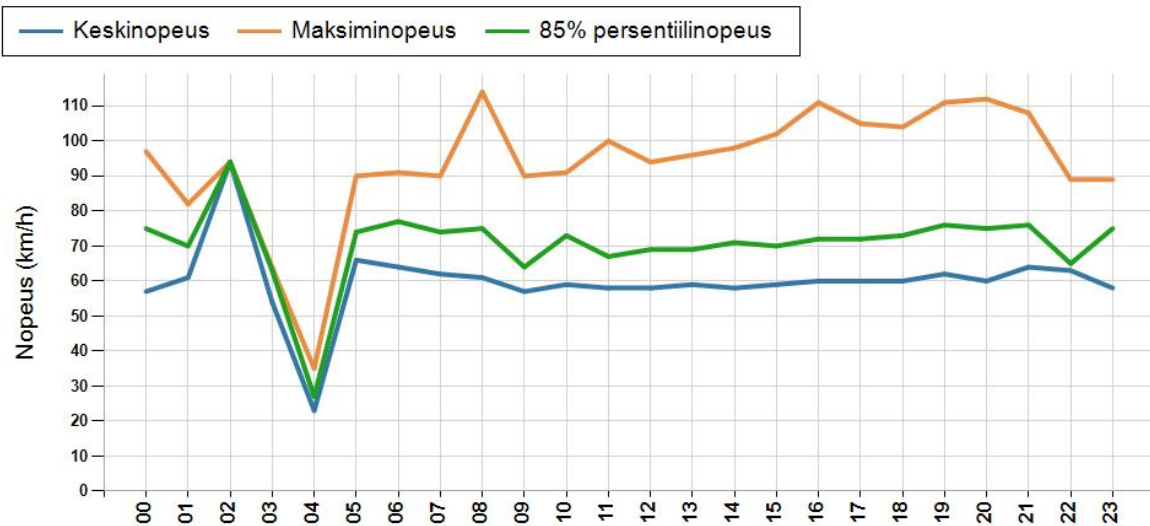
HAVAINTOARVOT Saapuva suunta (816 / 6 / 4430)	
KESKINOPEUS	60 km/h
RAJOITUKSEN YLITTÄNEITÄ	82 %
YLI 10 KM/H YLINOPEUTTA AJANEITA	46 %
85% PERSENTIILINOPEUS *	71 km/h
MAKSIMINOPEUS	114 km/h
NOPEUDEN MUUTOS	-8,5 km/h
ARVIO SUUNNAN LIIKENNEMÄÄRÄSTÄ	910 ajon./vrk



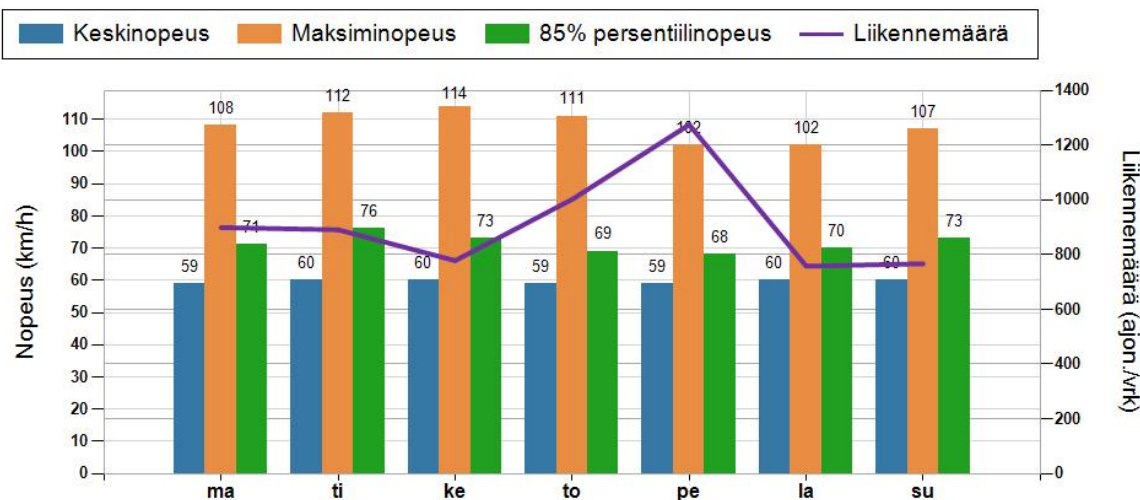
* Tarkastelujaksolla mitattu nopeus, jonka alitti 85 % ajoneuvoista



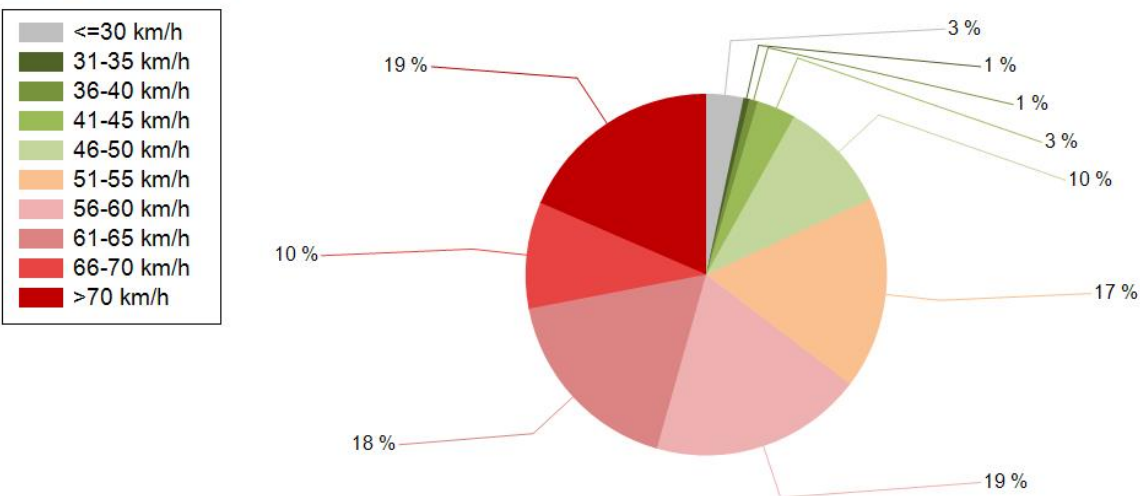
TUNTIKOHTAINEN KESKI-, 85% PERSENTIILI- JA MAKSIMINOPEUS



PÄIVÄKOHTAINEN KESKINOPEUS, 85% PERSENTIILINOPEUS, MAKSIMINOPEUS JA LIIKENNEMÄÄRÄ (LASKENNALLINEN)



NOPEUSJAKAUMA

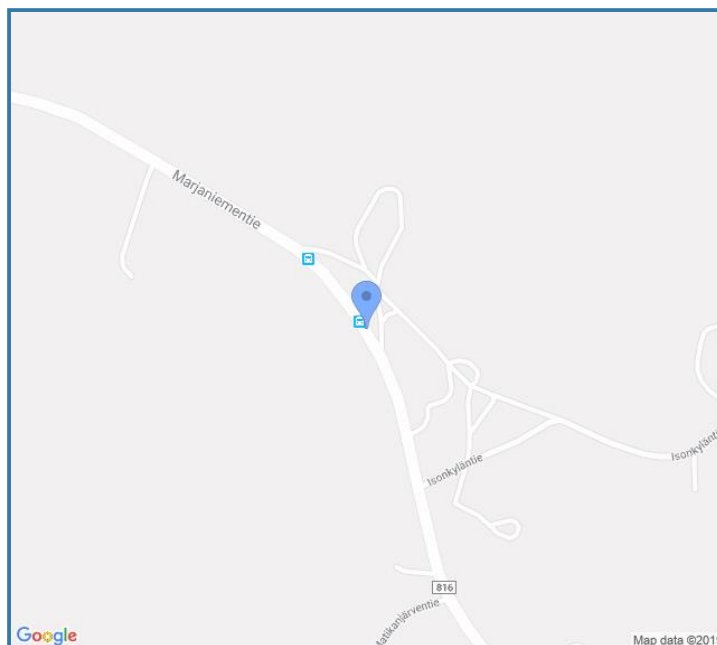


Siirrettävät nopeusnäyttötaulut 2019

Hailuoto
YIT - Oulun alueurakka

MITTAUSPAIKKA	30 Hailuoto
	Linkki katunäkymään
KOHTEEN TYYPI	Liittymä
MITTAUSAJANKOHTA	ma 08.07. - ti 16.07.2019
KOHTEEN NOPEUSRAJOITUS	50 km/h
MUUTA HUOMIOITAVAA	

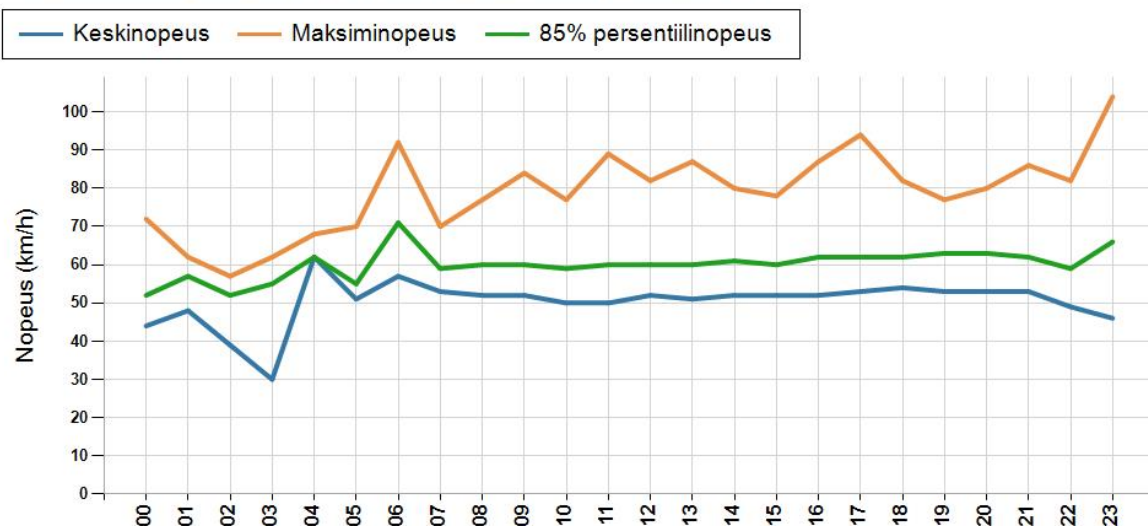
HAVAINTOARVOT Saapuva suunta (816 / 8 / 1565)	
KESKINOPEUS	51 km/h
RAJOITUKSEN YLITTÄNEITÄ	56 %
YLI 10 KM/H YLINOPEUTTA AJANEITA	15 %
85% PERSENTILINOPEUS *	60 km/h
MAKSIMINOPEUS	104 km/h
NOPEUDEN MUUTOS	-9,3 km/h
ARVIO SUUNNAN LIIKENNEMÄÄRÄSTÄ	800 ajon./vrk



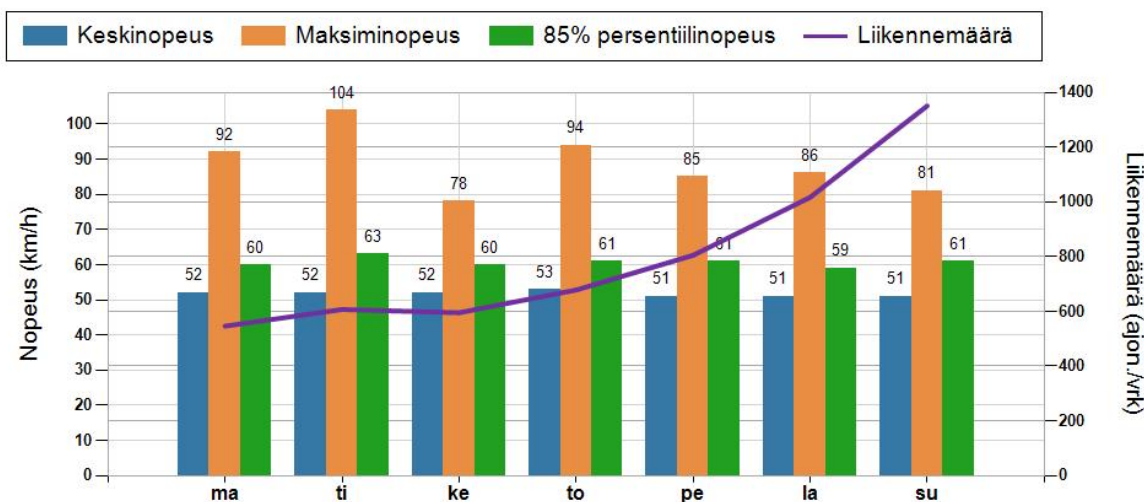
* Tarkastelujaksolla mitattu nopeus, jonka alitti 85 % ajoneuvoista



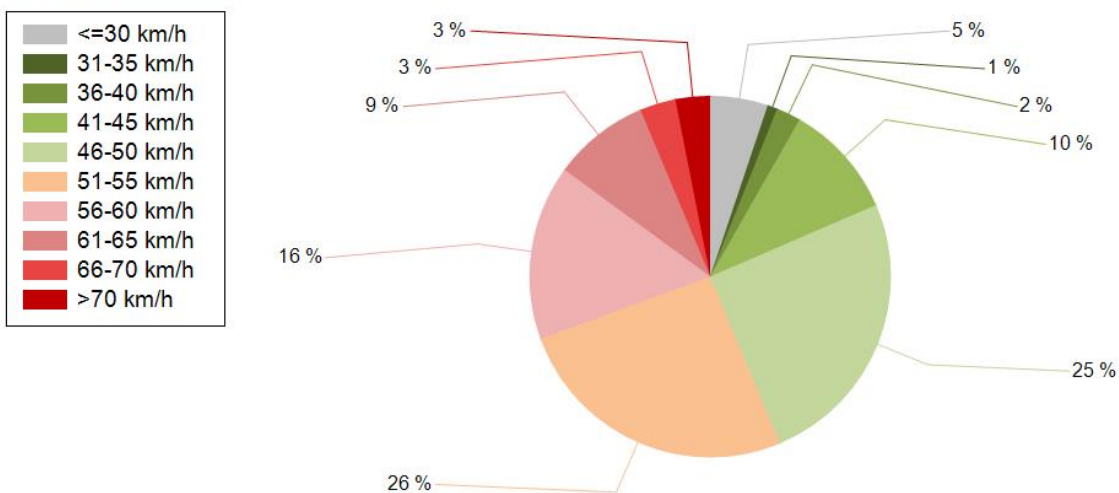
TUNTIKOHTAINEN KESKI-, 85% PERSENTILI- JA MAKSIMINOPEUS



PÄIVÄKOHTAINEN KESKINOPEUS, 85% PERSENTILINOPEUS, MAKSIMINOPEUS JA LIIKENNEMÄÄRÄ (LASKENNALLINEN)



NOPEUSJAKAUMA

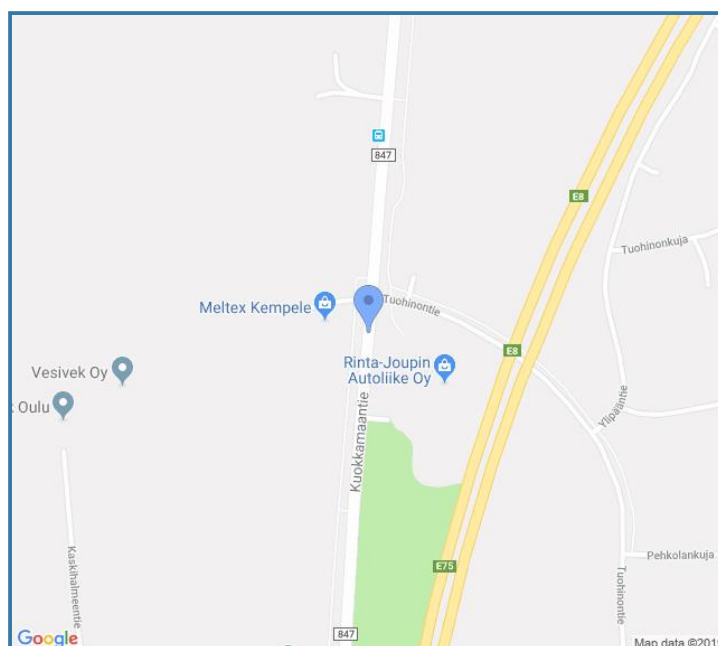


Siirrettävät nopeusnäyttötaulut 2019

Kempele
YIT - Oulun alueurakka

MITTAUSPAIKKA	46 Kempele
	Linkki katunäkymään
KOHTEEN TYYPI	Suojatie
MITTAUSAJANKOHTA	ma 22.07. - ma 29.07.2019
KOHTEEN NOPEUSRAJOITUS	50 km/h
MUUTA HUOMIOITAVAA	

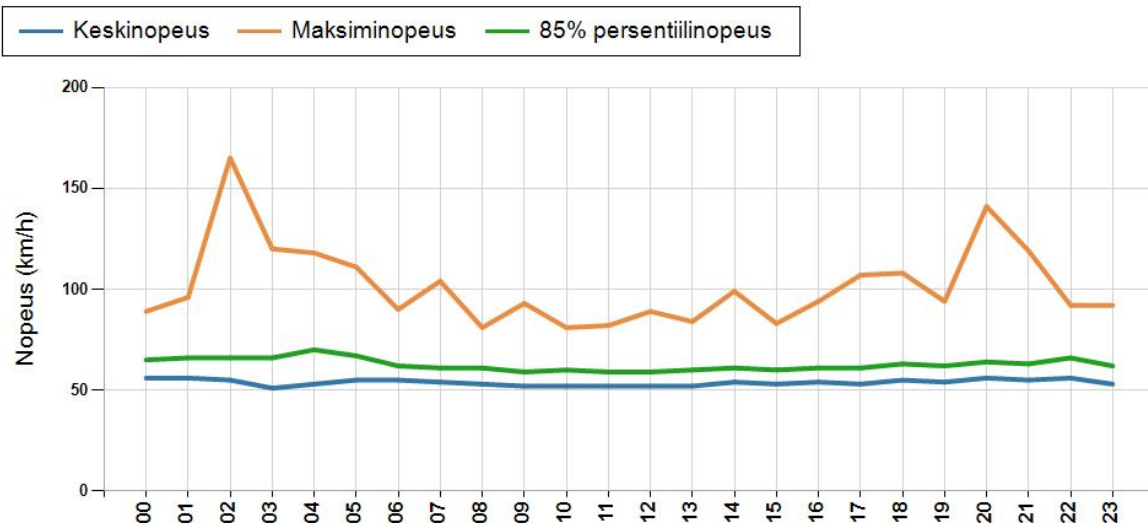
HAVAINTOARVOT Saapuva suunta (847 / 1 / 9250)	
KESKINOPEUS	53 km/h
RAJOITUKSEN YLITTÄNEITÄ	67 %
YLI 10 KM/H YLINOPEUTTA AJANEITA	17 %
85% PERSENTILINOPEUS *	61 km/h
MAKSIMINOPEUS	165 km/h
NOPEUDEN MUUTOS	-5,3 km/h
ARVIO SUUNNAN LIIKENNEMÄÄRÄSTÄ	3174 ajon./vrk



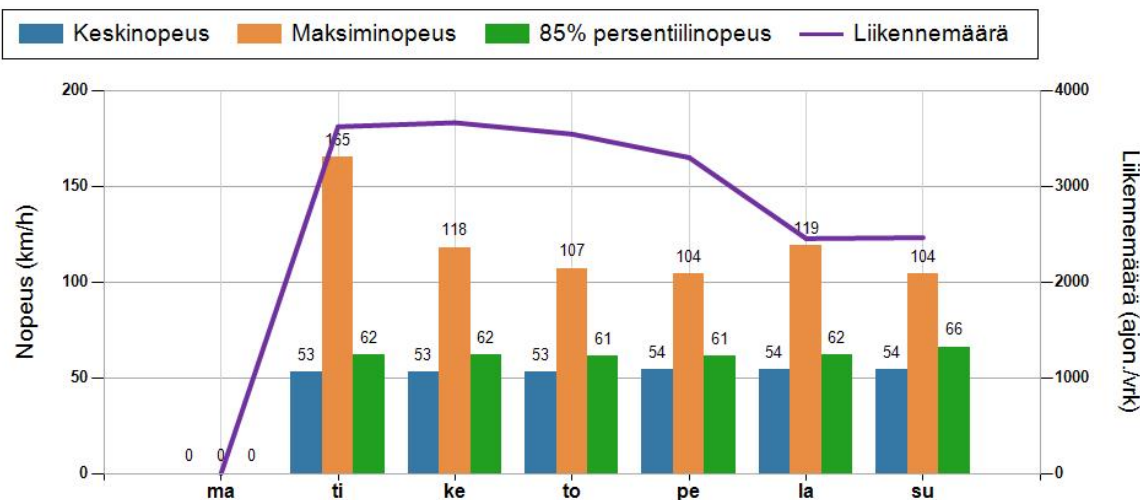
* Tarkastelujaksolla mitattu nopeus, jonka alitti 85 % ajoneuvoista



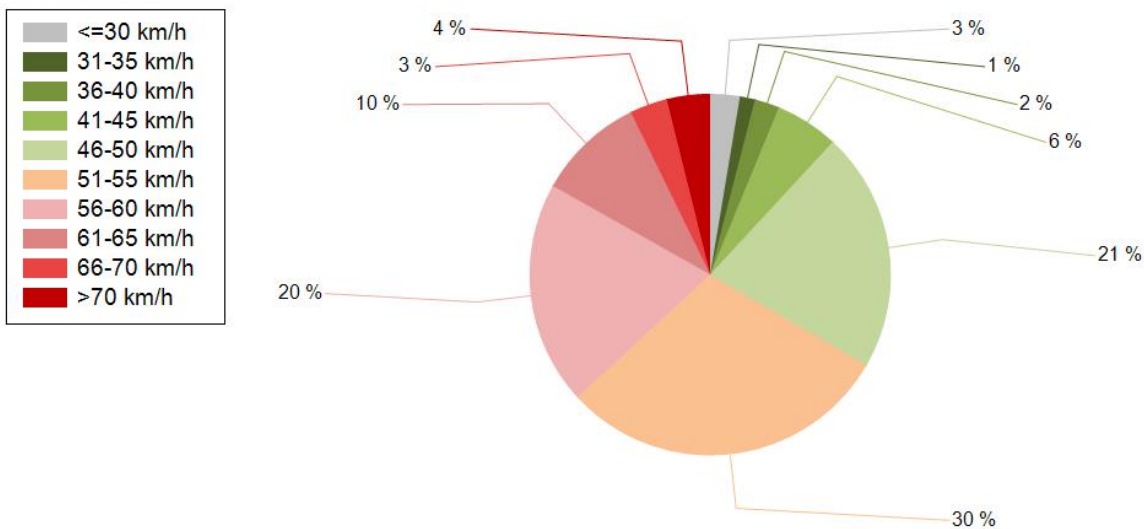
TUNTIKOHTAINEN KESKI-, 85% PERSENTILI- JA MAKSIMINOPEUS



PÄIVÄKOHTAINEN KESKINOPEUS, 85% PERSENTILINOPEUS, MAKSIMINOPEUS JA LIIKENNEMÄÄRÄ (LASKENNALLINEN)



NOPEUSJAKAUMA

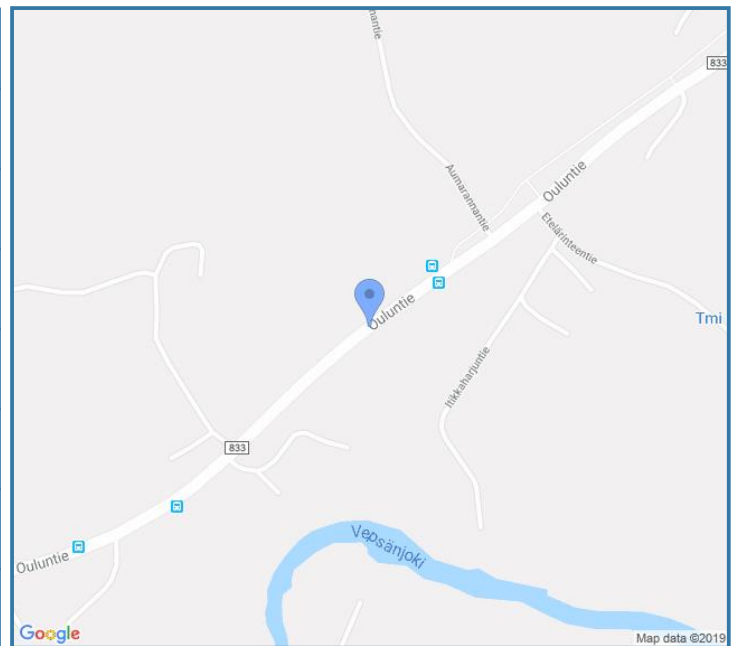


Siirrettävät nopeusnäyttötaulut 2019

Ylikiiminki
YIT - Oulun alueurakka

MITTAUSPAIKKA	51 Ylikiiminki
	Linkki katunäkymään
KOHTEEN TYYPI	Suojatie
MITTAUSAJANKOHTA	ma 22.07. - ma 29.07.2019
KOHTEEN NOPEUSRAJOITUS	60 km/h
MUUTA HUOMIOITAVAA	

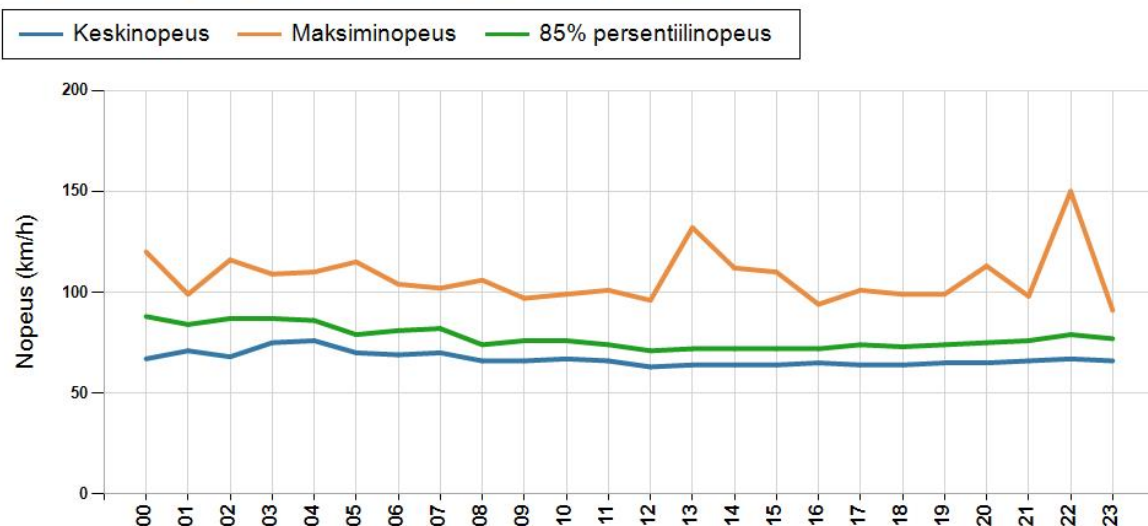
HAVAINTOARVOT Saapuva suunta (833 / 4 / 7170)	
KESKINOPEUS	65 km/h
RAJOITUKSEN YLITTÄNEITÄ	71 %
YLI 10 KM/H YLINOPEUTTA AJANEITA	24 %
85% PERSENTILINOPEUS *	75 km/h
MAKSIMINOPEUS	150 km/h
NOPEUDEN MUUTOS	-8,5 km/h
ARVIO SUUNNAN LIIKENNEMÄÄRÄSTÄ	2035 ajon./vrk



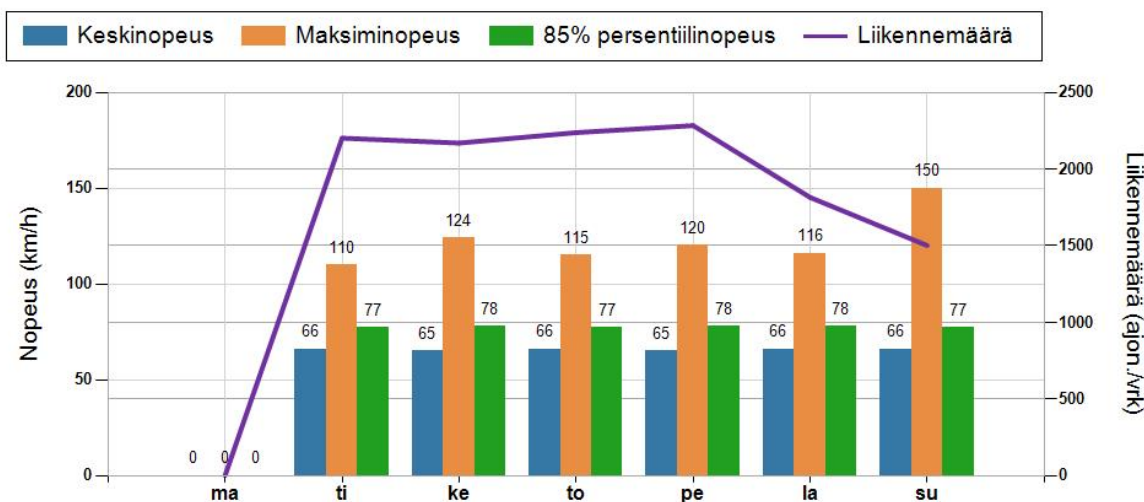
* Tarkastelujaksolla mitattu nopeus, jonka alitti 85 % ajoneuvoista



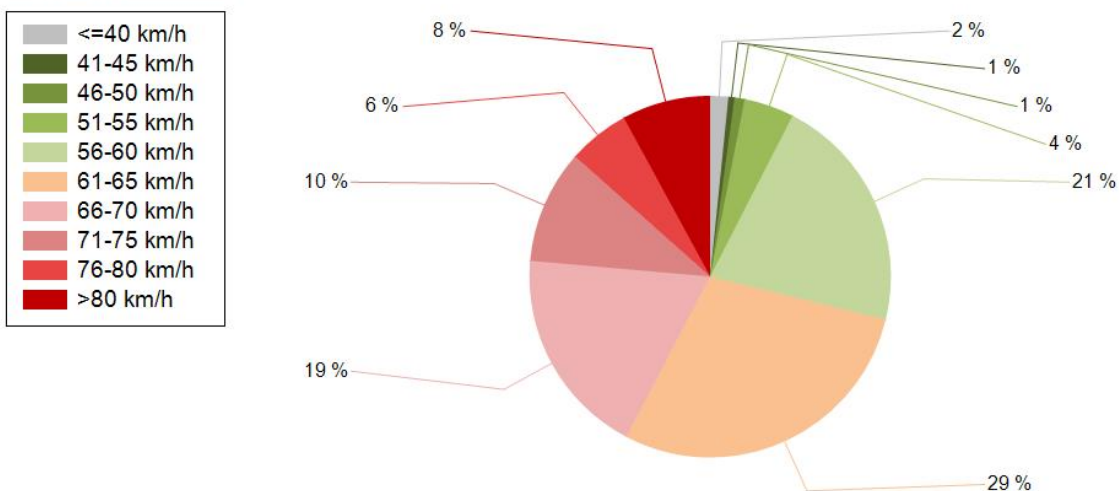
TUNTIKOHTAINEN KESKI-, 85% PERSENTILI- JA MAKSIMINOPEUS



PÄIVÄKOHTAINEN KESKINOPEUS, 85% PERSENTILINOPEUS, MAKSIMINOPEUS JA LIIKENNEMÄÄRÄ (LASKENNALLINEN)



NOPEUSJAKAUMA

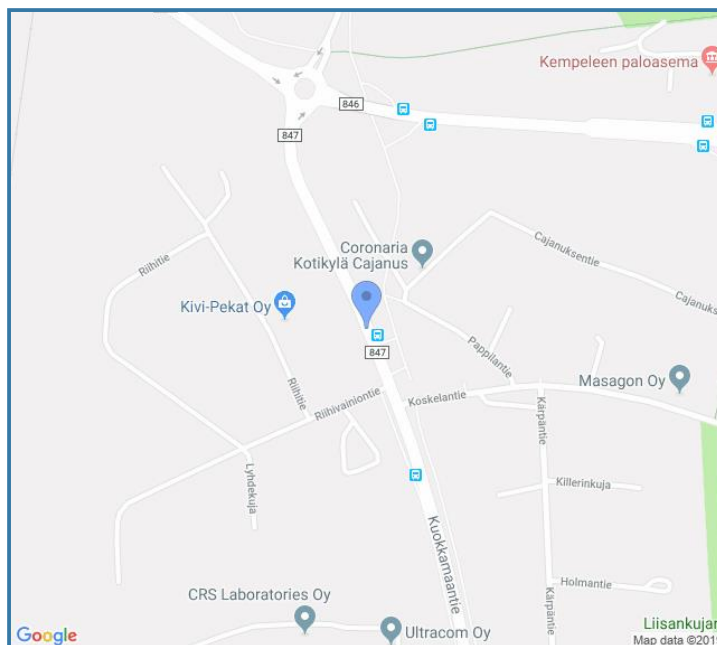


Siirrettävät nopeusnäyttötaulut 2019

Kempele
YIT - Oulun alueurakka

MITTAUSPAIKKA	47 Kempele
	Linkki katunäkymään
KOHTEN TYYPPI	Suojatie
MITTAUSAJANKOHTA	ma 29.07. - pe 02.08.2019
KOHTEN NOPEUSRAJOITUS	50 km/h
MUUTA HUOMIOITAVAA	

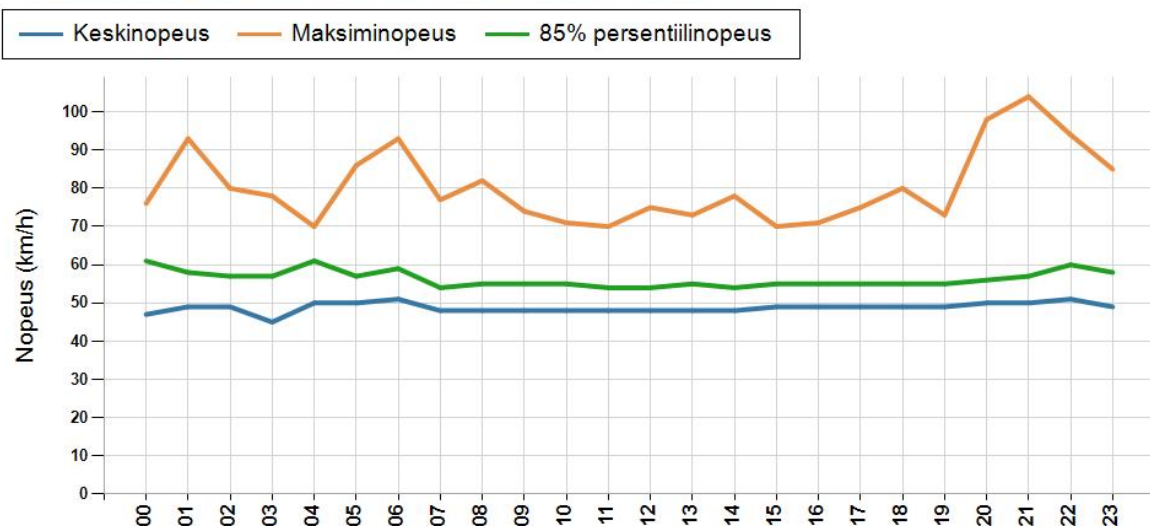
HAVAINTOARVOT Saapuva suunta (847 / 1 / 10470)	
KESKINOPEUS	49 km/h
RAJOITUKSEN YLITTÄNEITÄ	39 %
YLI 10 KM/H YLINOPEUTTA AJANEITA	4 %
85% PERSENTILINOPEUS *	55 km/h
MAKSIMINOPEUS	104 km/h
NOPEUDEN MUUTOS	-5,8 km/h
ARVIO SUUNNAN LIIKENNEMÄÄRÄSTÄ	4572 ajon./vrk



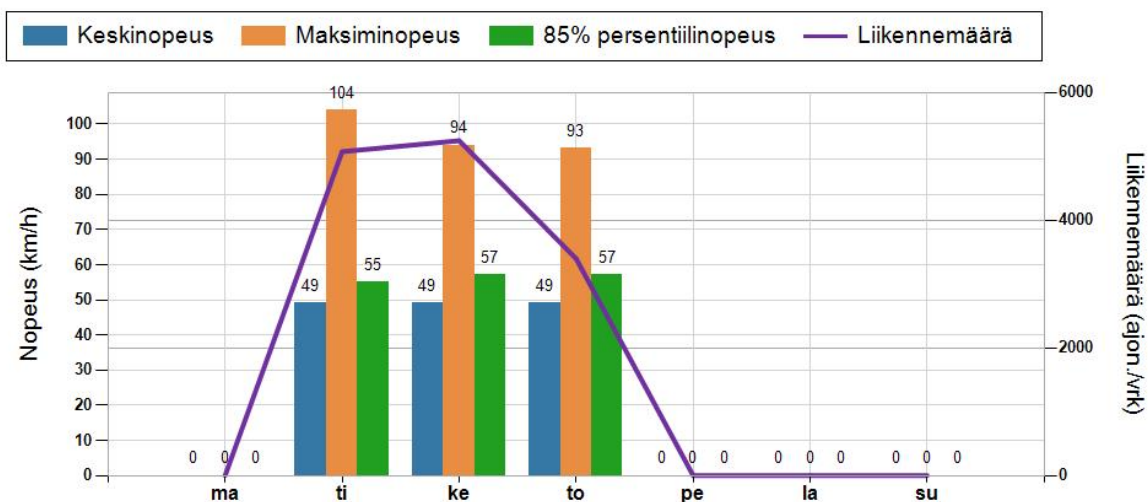
* Tarkastelujaksolla mitattu nopeus, jonka alitti 85 % ajoneuvoista



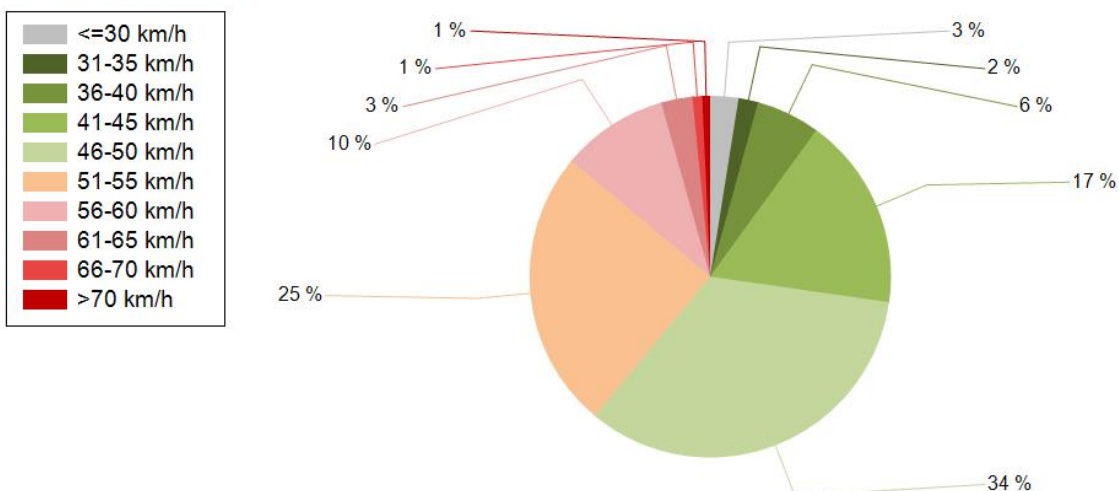
TUNTIKOHTAINEN KESKI-, 85% PERSENTILI- JA MAKSIMINOPEUS



PÄIVÄKOHTAINEN KESKINOPEUS, 85% PERSENTILINOPEUS, MAKSIMINOPEUS JA LIIKENNEMÄÄRÄ (LASKENNALLINEN)



NOPEUSJAKAUMA



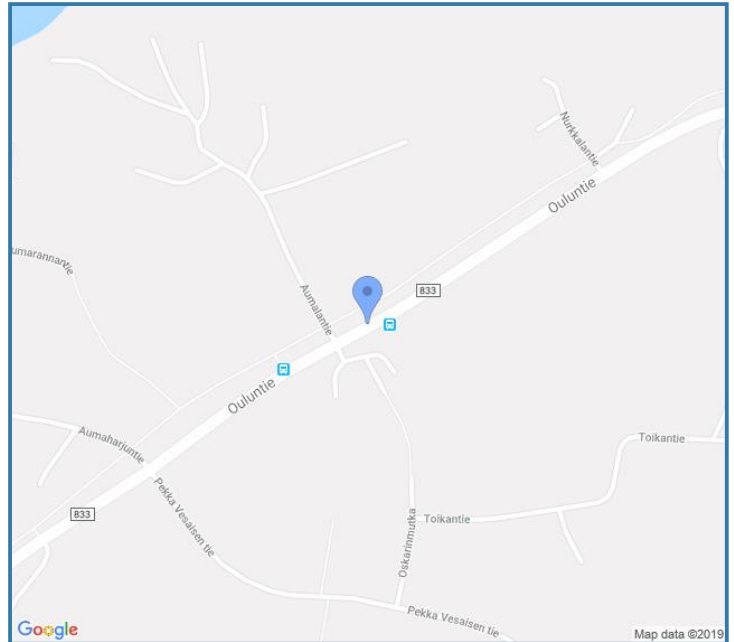
Siirrettävät nopeusnäyttötaulut 2019

Ylikiiminki
YIT - Oulun alueurakka

MITTAUSPAIKKA	52 Ylikiiminki
	Linkki katunäkymään
KOHTEN TYYPPI	Suojatie
MITTAUSAJANKOHTA	ma 29.07. - ma 05.08.2019
KOHTEN NOPEUSRAJOITUS	60 km/h
MUUTA HUOMIOITAVAA	

HAVAINTOARVOT Saapuva suunta (833 / 4 / 7870)

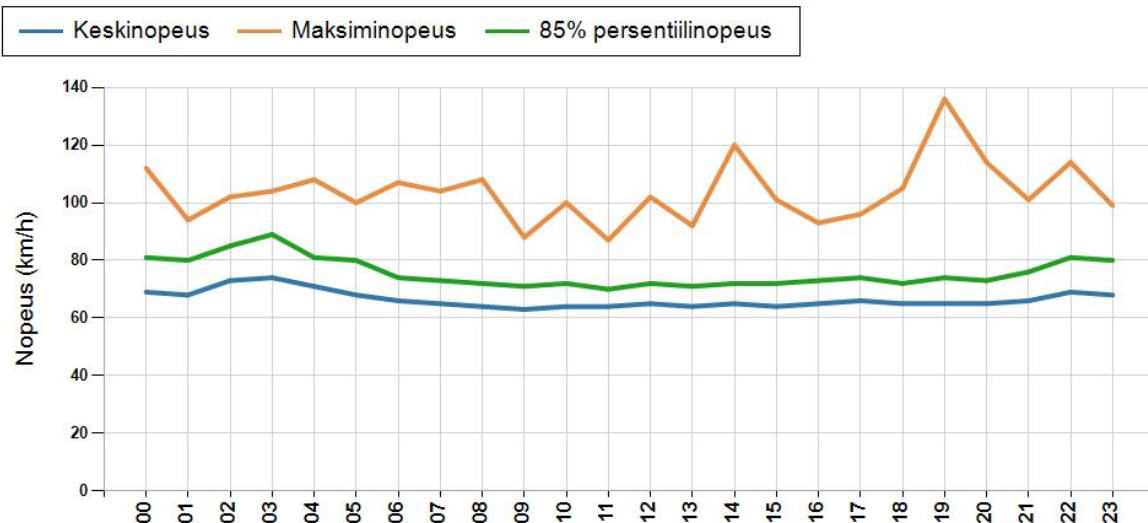
KESKINOPEUS	65 km/h
RAJOITUKSEN YLITTÄNEITÄ	74 %
YLI 10 KM/H YLINOPEUTTA AJANEITA	22 %
85% PERSENTILINOPEUS *	73 km/h
MAKSIMINOPEUS	136 km/h
NOPEUDEN MUUTOS	-8,5 km/h
ARVIO SUUNNAN LIIKENNEMÄÄRÄSTÄ	2251 ajon./vrk



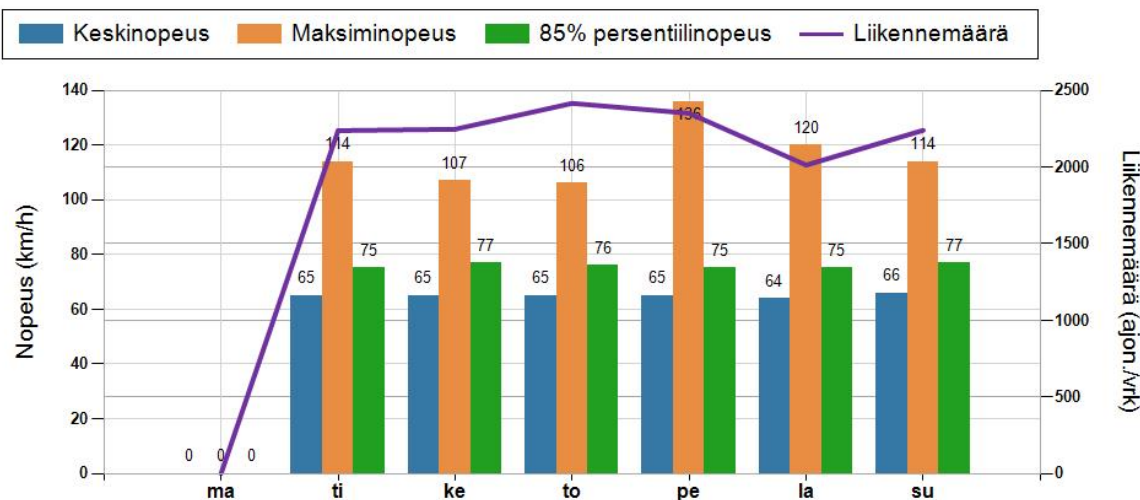
* Tarkastelujaksolla mitattu nopeus, jonka alitti 85 % ajoneuvoista



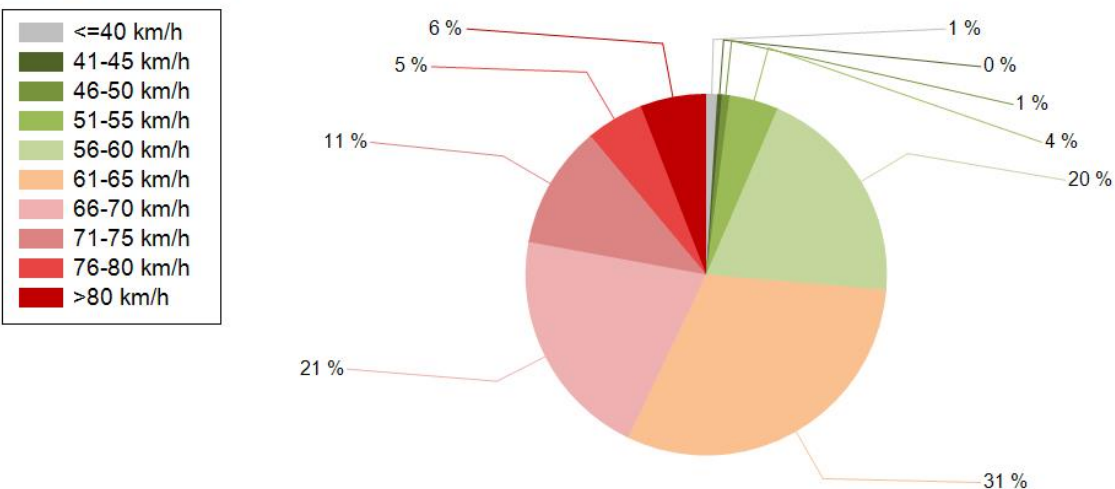
TUNTIKOHTAINEN KESKI-, 85% PERSENTILI- JA MAKSIMINOPEUS



PÄIVÄKOHTAINEN KESKINOPEUS, 85% PERSENTILINOPEUS, MAKSIMINOPEUS JA LIIKENNEMÄÄRÄ (LASKENNALLINEN)



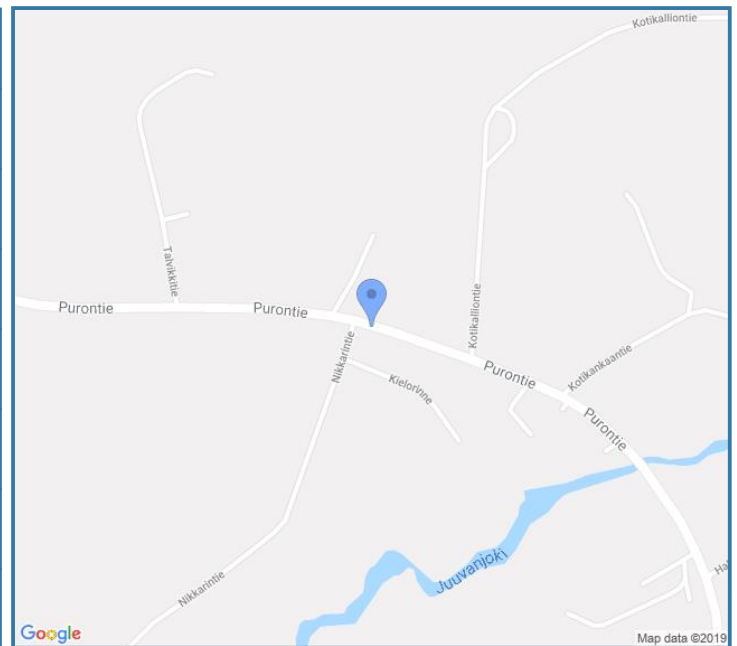
NOPEUSJAKAUMA



Siirrettävät nopeusnäyttötaulut 2019

MITTAUSPAIKKA	33 Kiiiminki
	Linkki katunäkymään
KOHTEEN TYPPI	Kevaripuute
MITTAUSAJANKOHTA	ma 05.08. - ti 13.08.2019
KOHTEEN NOPEUSRAJOITUS	50 km/h
MUUTA HUOMIOITAVAA	

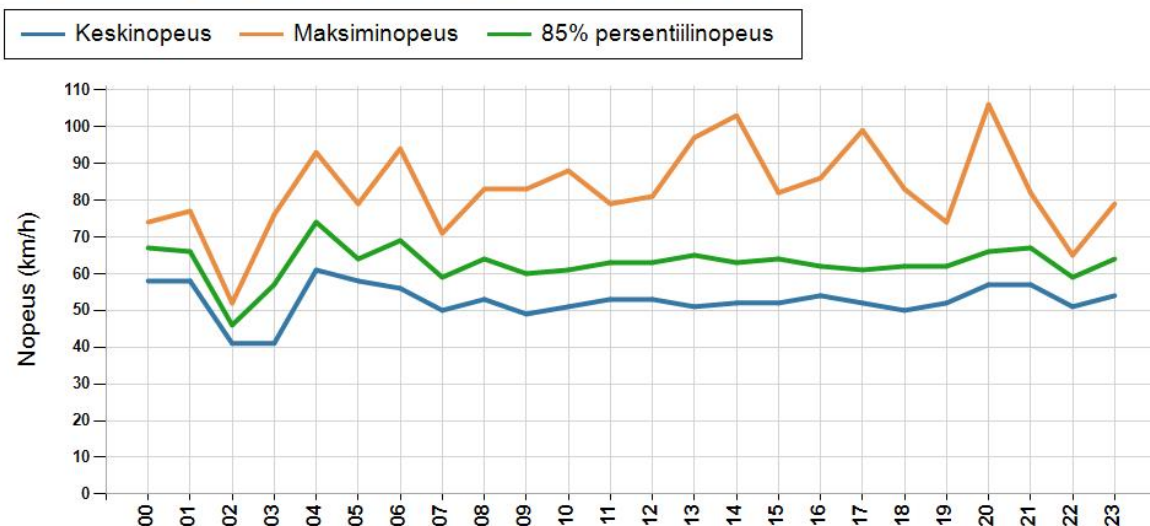
HAVAINTOARVOT Saapuva suunta (18717 / 1 / 1130)	
KESKINOPEUS	53 km/h
RAJOITUKSEN YLITTÄNEITÄ	63 %
YLI 10 KM/H YLINOPEUTTA AJANEITA	23 %
85% PERSENTIILINOPEUS *	64 km/h
MAKSIMINOPEUS	106 km/h
NOPEUDEN MUUTOS	-6,9 km/h
ARVIO SUUNNAN LIIKENNEMÄÄRÄSTÄ	580 ajon./vrk



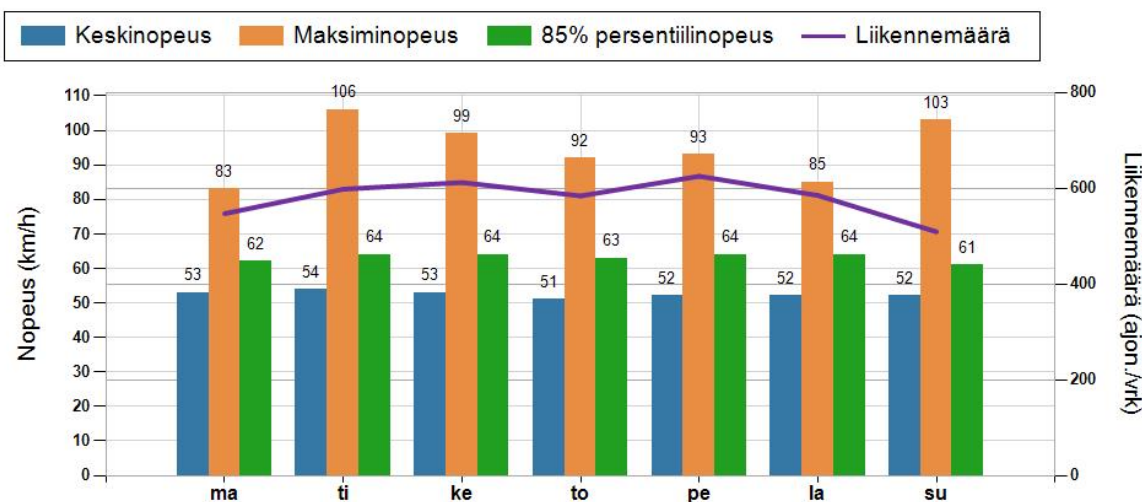
* Tarkastelujaksolla mitattu nopeus, jonka alitti 85 % ajoneuvoista



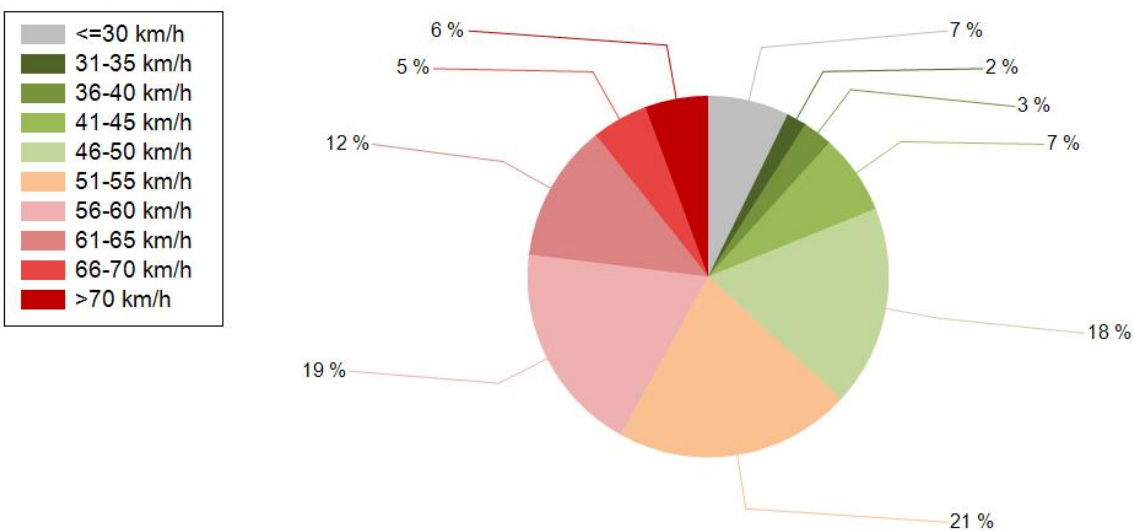
TUNTIKOHTAINEN KESKI-, 85% PERSENTILI- JA MAKSIMINOPEUS



PÄIVÄKOHTAINEN KESKINOPEUS, 85% PERSENTILINOPEUS, MAKSIMINOPEUS JA LIIKENNEMÄÄRÄ (LASKENNALLINEN)



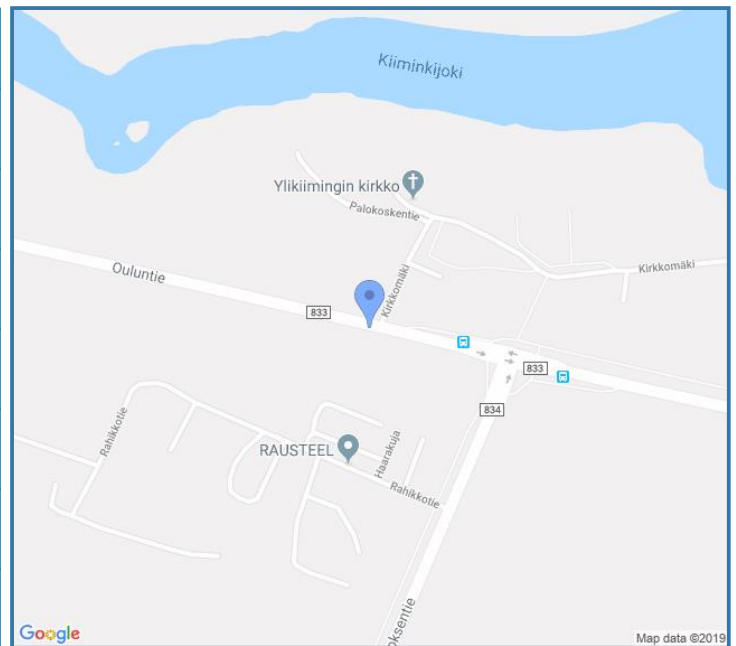
NOPEUSJAKAUMA



Siirrettävät nopeusnäyttötaulut 2019

MITTAUSPAIKKA	28 Ylikiiminki
	Linkki katunäkymään
KOHTEN TYYPPI	Suojatie
MITTAUSAJANKOHTA	ma 05.08. - ti 13.08.2019
KOHTEN NOPEUSRAJOITUS	60 km/h
MUUTA HUOMIOITAVAA	

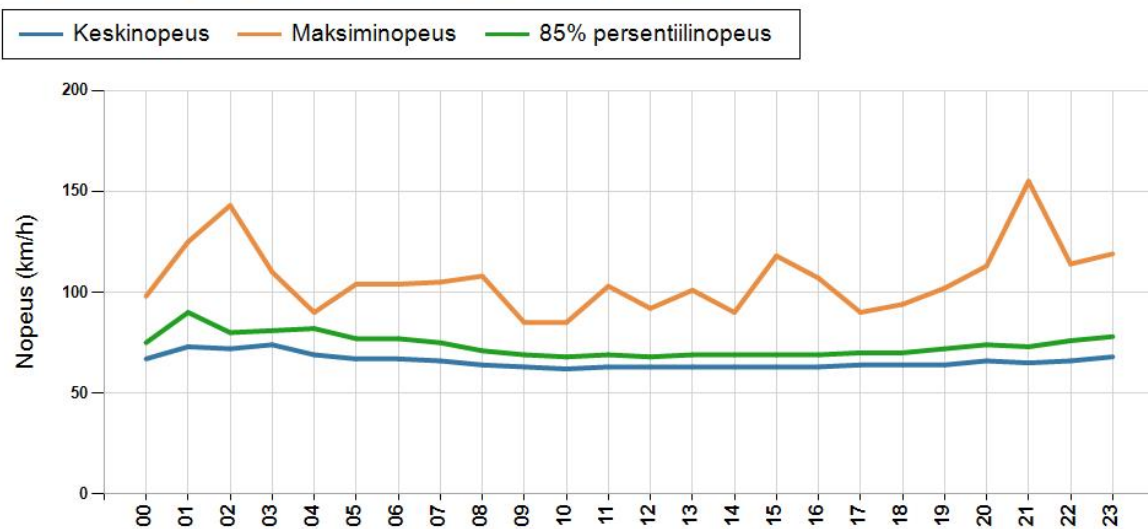
HAVAINTOARVOT Saapuva suunta (833 / 4 / 12690)	
KESKINOPEUS	64 km/h
RAJOITUKSEN YLITTÄNEITÄ	69 %
YLI 10 KM/H YLINOPEUTTA AJANEITA	15 %
85% PERSENTILINOPEUS *	70 km/h
MAKSIMINOPEUS	155 km/h
NOPEUDEN MUUTOS	-8,3 km/h
ARVIO SUUNNAN LIIKENNEMÄÄRÄSTÄ	2353 ajon./vrk



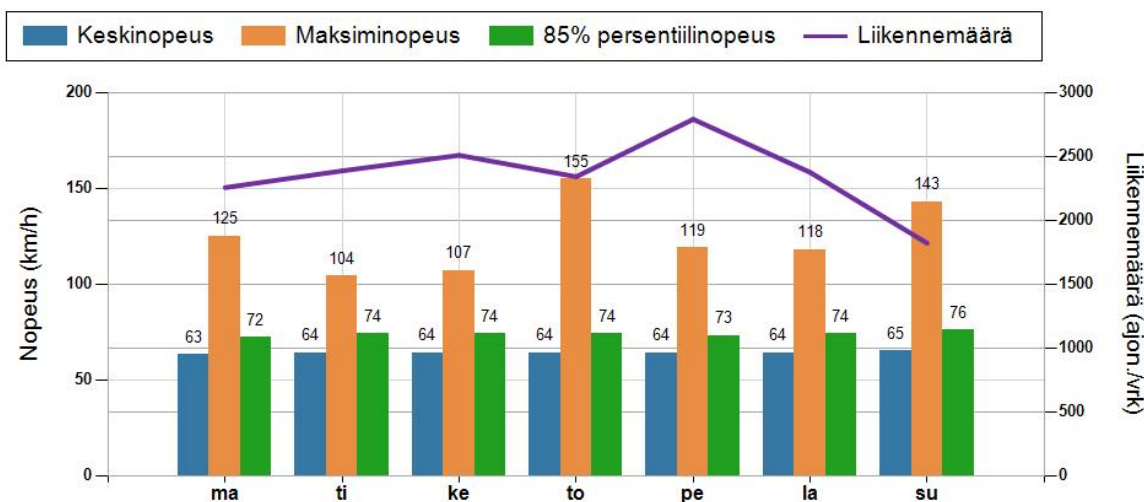
* Tarkastelujaksolla mitattu nopeus, jonka alitti 85 % ajoneuvoista



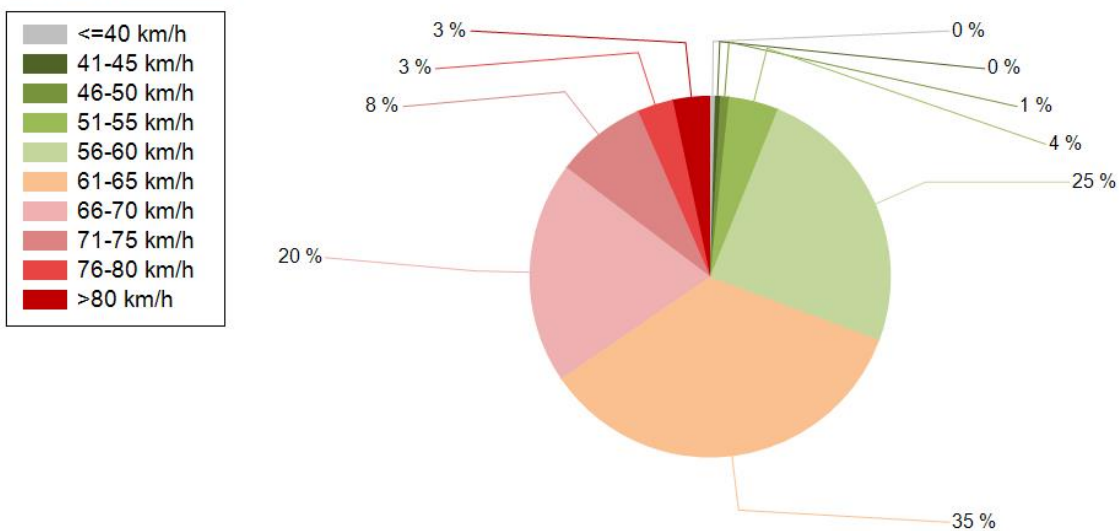
TUNTIKOHTAINEN KESKI-, 85% PERSENTILI- JA MAKSIMINOPEUS



PÄIVÄKOHTAINEN KESKINOPEUS, 85% PERSENTILINOPEUS, MAKSIMINOPEUS JA LIIKENNEMÄÄRÄ (LASKENNALLINEN)



NOPEUSJAKAUMA

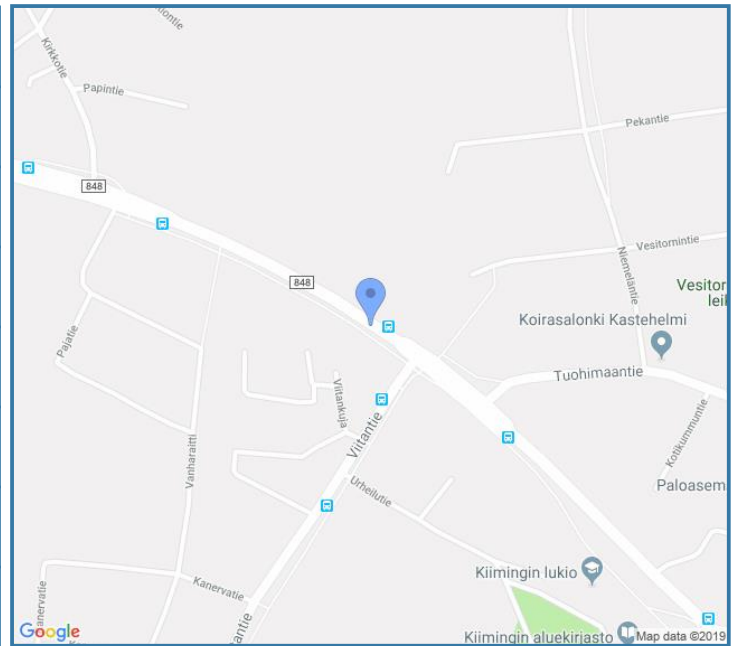


Siirrettävät nopeusnäyttötaulut 2019

Kiiminki
YIT - Oulun alueurakka

MITTAUSPAIKKA	49 Kiiminki
	Linkki katunäkymään
KOHTEEN TYYPI	Suojatie
MITTAUSAJANKOHTA	ti 13.08. - la 17.08.2019
KOHTEEN NOPEUSRAJOITUS	50 km/h
MUUTA HUOMIOITAVAA	

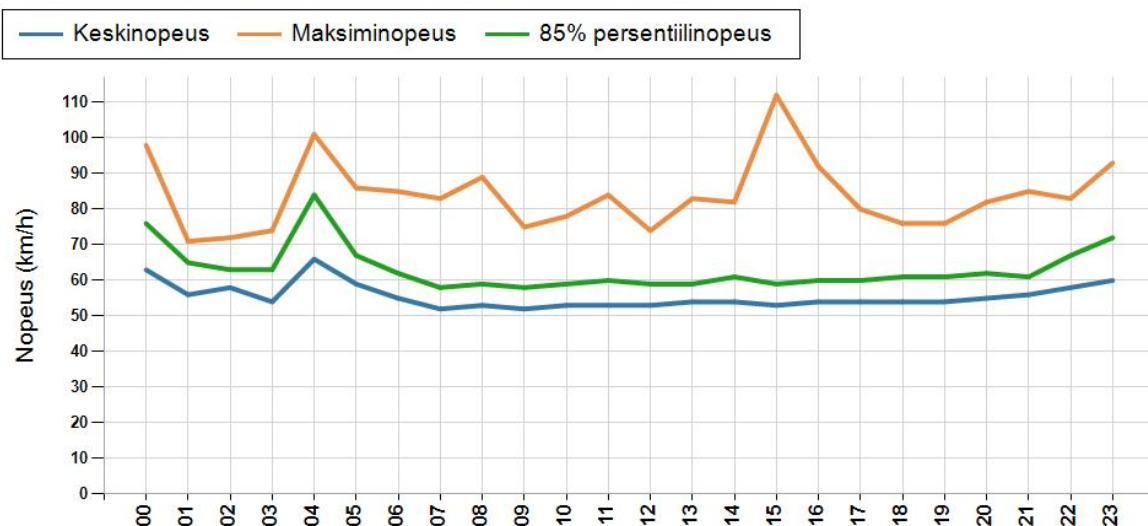
HAVAINTOARVOT Saapuva suunta (848 / 4 / 4080)	
KESKINOPEUS	54 km/h
RAJOITUKSEN YLITTÄNEITÄ	70 %
YLI 10 KM/H YLINOPEUTTA AJANEITA	15 %
85% PERSENTIILINOPEUS *	60 km/h
MAKSIMINOPEUS	112 km/h
NOPEUDEN MUUTOS	-6,5 km/h
ARVIO SUUNNAN LIIKENNEMÄÄRÄSTÄ	3020 ajon./vrk



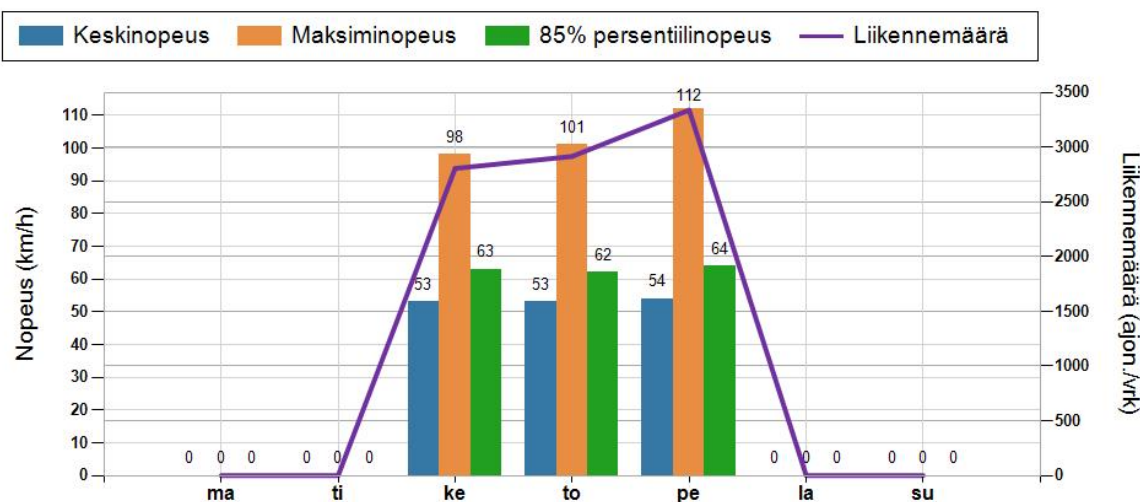
* Tarkastelujaksolla mitattu nopeus, jonka alitti 85 % ajoneuvoista



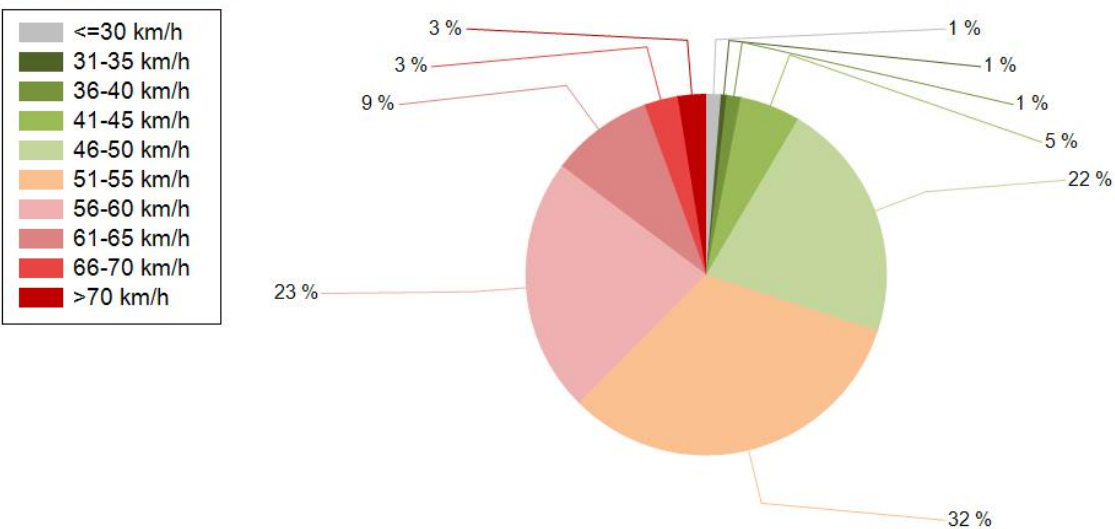
TUNTIKOHTAINEN KESKI-, 85% PERSENTILI- JA MAKSIMINOPEUS



PÄIVÄKOHTAINEN KESKINOPEUS, 85% PERSENTILINOPEUS, MAKSIMINOPEUS JA LIIKENNEMÄÄRÄ (LASKENNALLINEN)



NOPEUSJAKAUMA

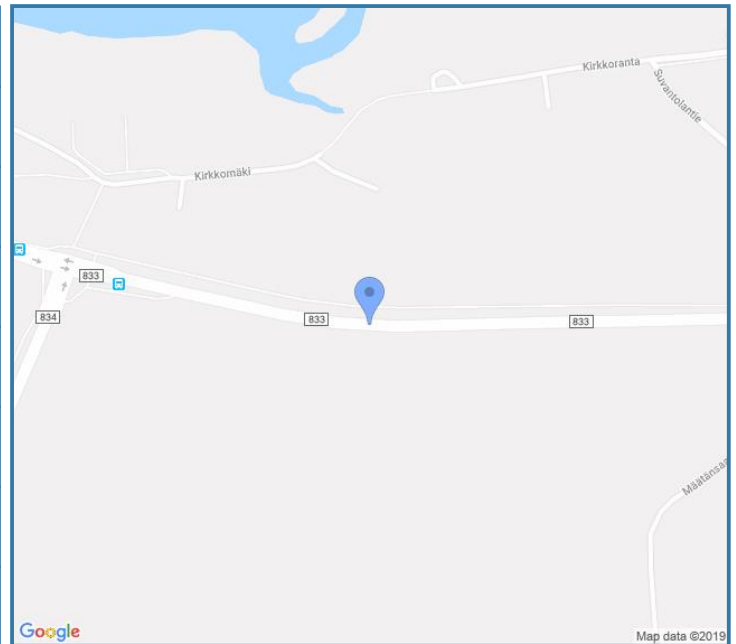


Siirrettävät nopeusnäyttötaulut 2019

Oulu
YIT - Oulun alueurakka

MITTAUSPAIKKA	29 Ylikiiminki
	Linkki katunäkymään
KOHTEEN TYPPI	Suojatie
MITTAUSAJANKOHTA	ti 13.08. - ma 19.08.2019
KOHTEEN NOPEUSRAJOITUS	60 km/h
MUUTA HUOMIOITAVAA	

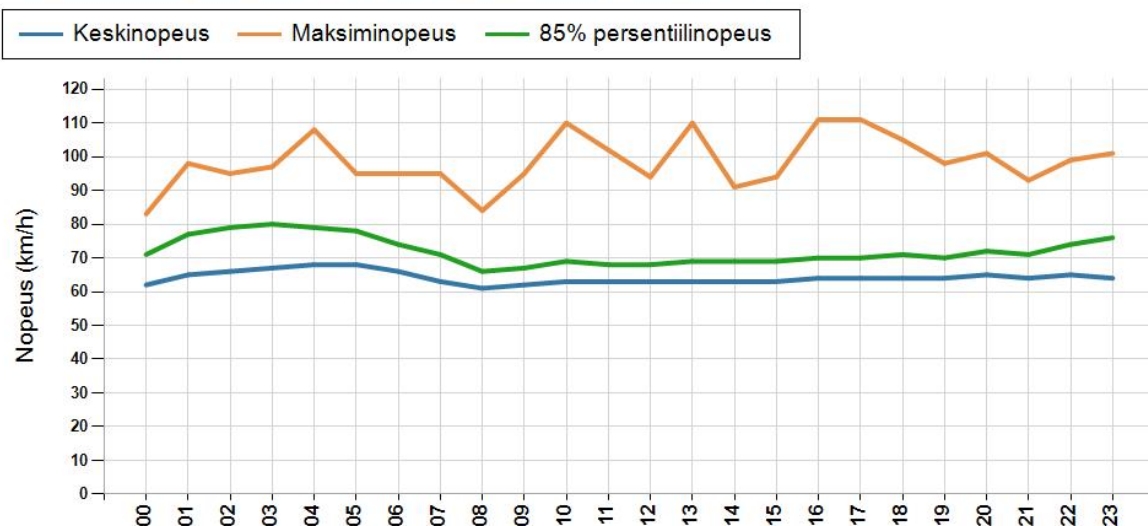
HAVAINTOARVOT Saapuva suunta (833 / 4 / 13130)	
KESKINOPEUS	64 km/h
RAJOITUKSEN YLITTÄNEITÄ	66 %
YLI 10 KM/H YLINOPEUTTA AJANEITA	13 %
85% PERSENTILINOPEUS *	70 km/h
MAKSIMINOPEUS	118 km/h
NOPEUDEN MUUTOS	-7,2 km/h
ARVIO SUUNNAN LIIKENNEMÄÄRÄSTÄ	3142 ajon./vrk



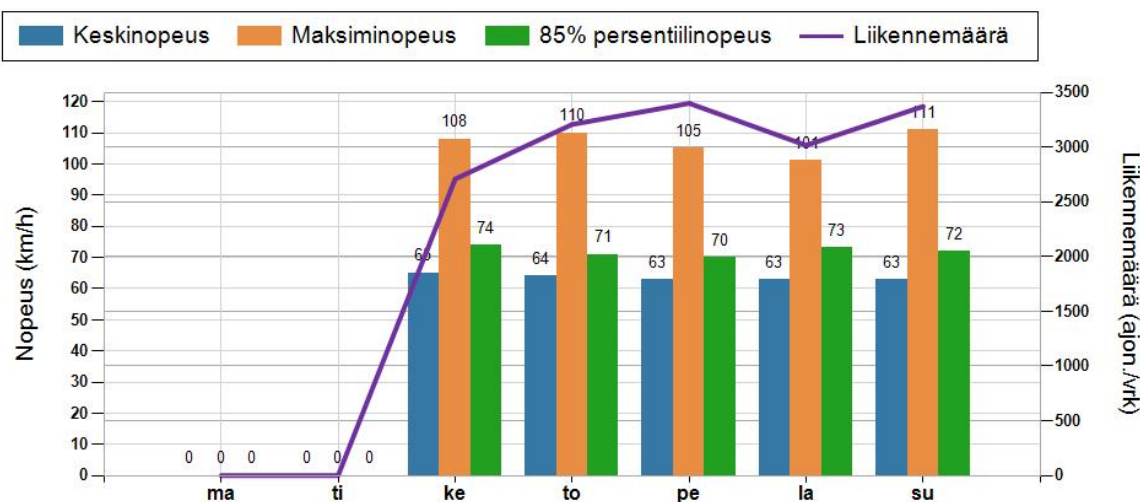
* Tarkastelujaksolla mitattu nopeus, jonka alitti 85 % ajoneuvoista



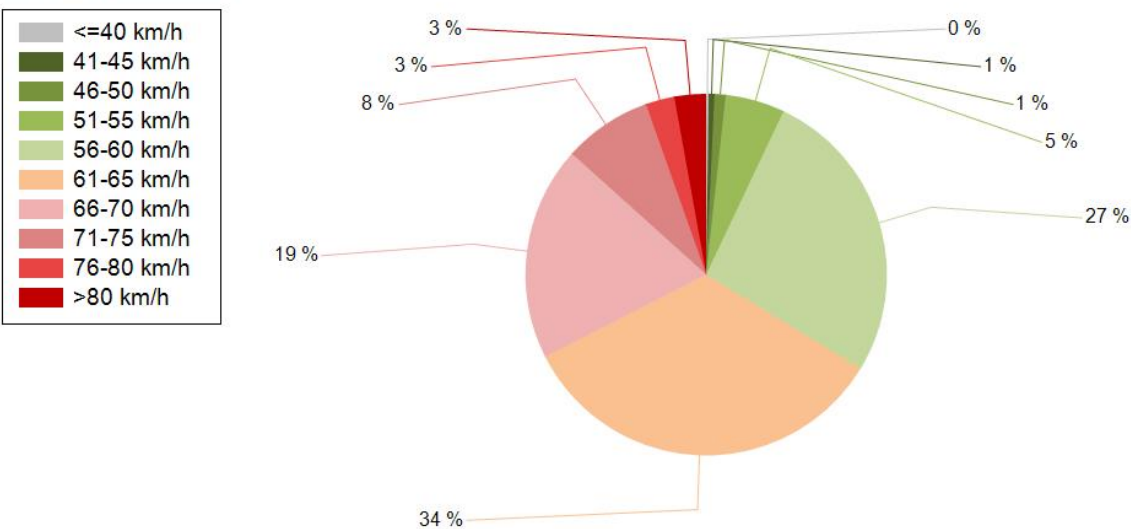
TUNTIKOHTAINEN KESKI-, 85% PERSENTILI- JA MAKSIMINOPEUS



PÄIVÄKOHTAINEN KESKINOPEUS, 85% PERSENTILINOPEUS, MAKSIMINOPEUS JA LIIKENNEMÄÄRÄ (LASKENNALLINEN)



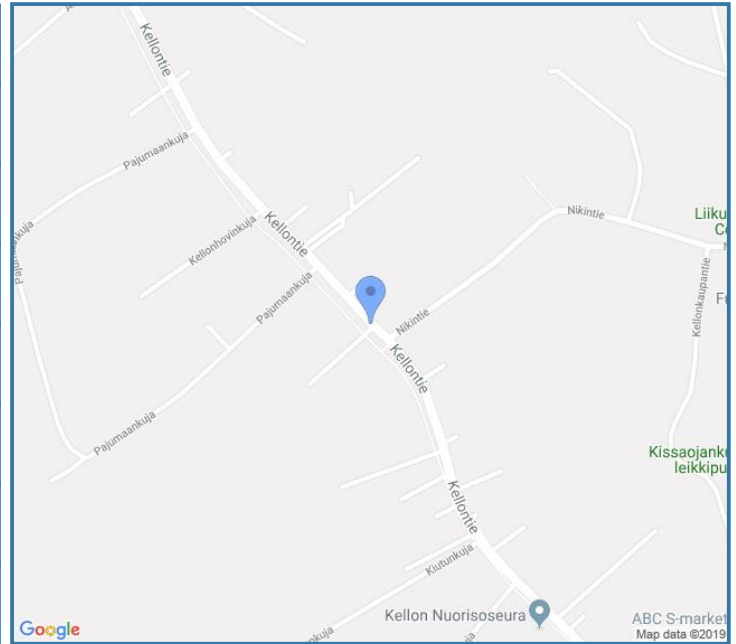
NOPEUSJAKAUMA



Siirrettävät nopeusnäyttötaulut 2019

MITTAUSPAIKKA	31 Kello
	Linkki katunäkymään
KOHTEN TYYPPI	Suojatie
MITTAUSAJANKOHTA	ma 19.08. - ma 26.08.2019
KOHTEN NOPEUSRAJOITUS	40 km/h
MUUTA HUOMIOITAVAA	

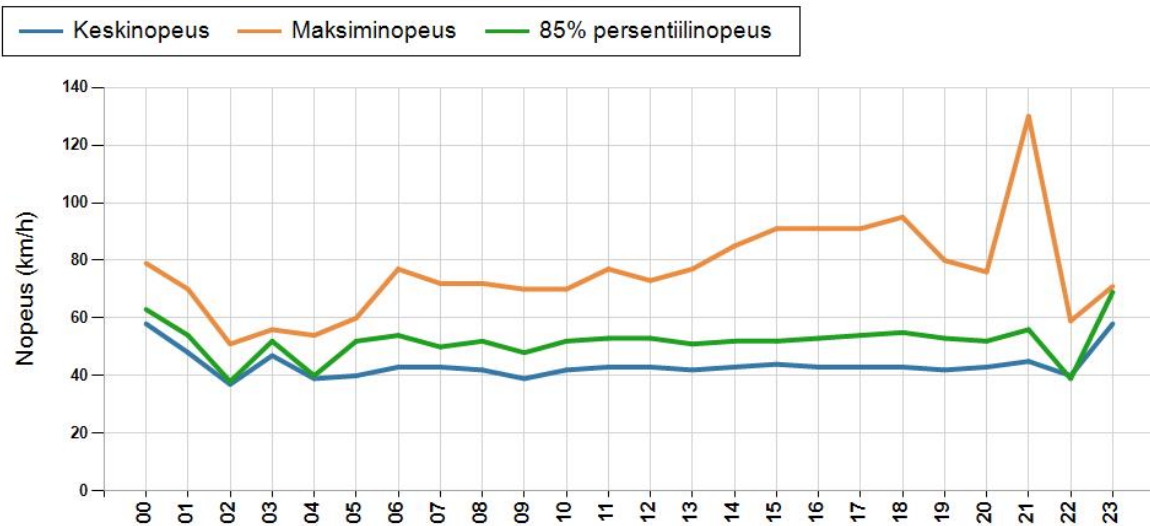
HAVAINTOARVOT Saapuva suunta (18727 / 1 / 2410)	
KESKINOPEUS	43 km/h
RAJOITUKSEN YLITTÄNEITÄ	65 %
YLI 10 KM/H YLINOPEUTTA AJANEITA	22 %
85% PERSENTILINOPEUS *	53 km/h
MAKSIMINOPEUS	130 km/h
NOPEUDEN MUUTOS	-5,6 km/h
ARVIO SUUNNAN LIIKENNEMÄÄRÄSTÄ	785 ajon./vrk



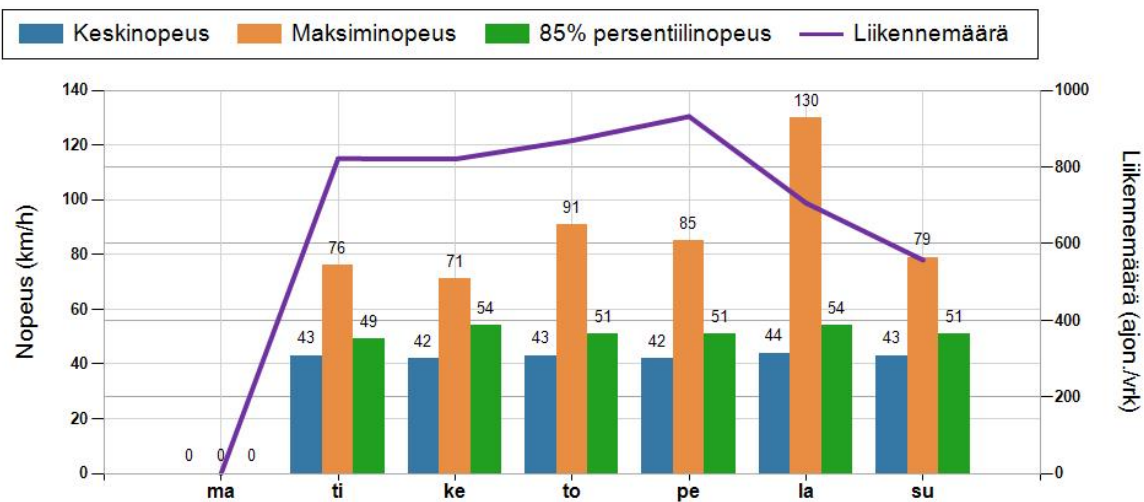
* Tarkastelujaksolla mitattu nopeus, jonka alitti 85 % ajoneuvoista



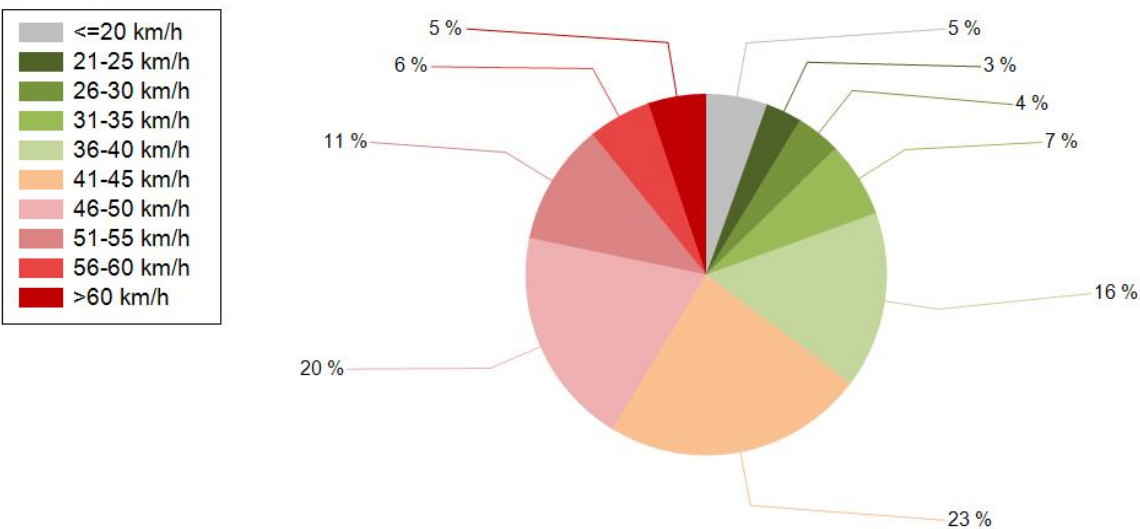
TUNTIKOHTAINEN KESKI-, 85% PERSENTILI- JA MAKSIMINOPEUS



PÄIVÄKOHTAINEN KESKINOPEUS, 85% PERSENTILINOPEUS, MAKSIMINOPEUS JA LIIKENNEMÄÄRÄ (LASKENNALLINEN)



NOPEUSJAKAUMA

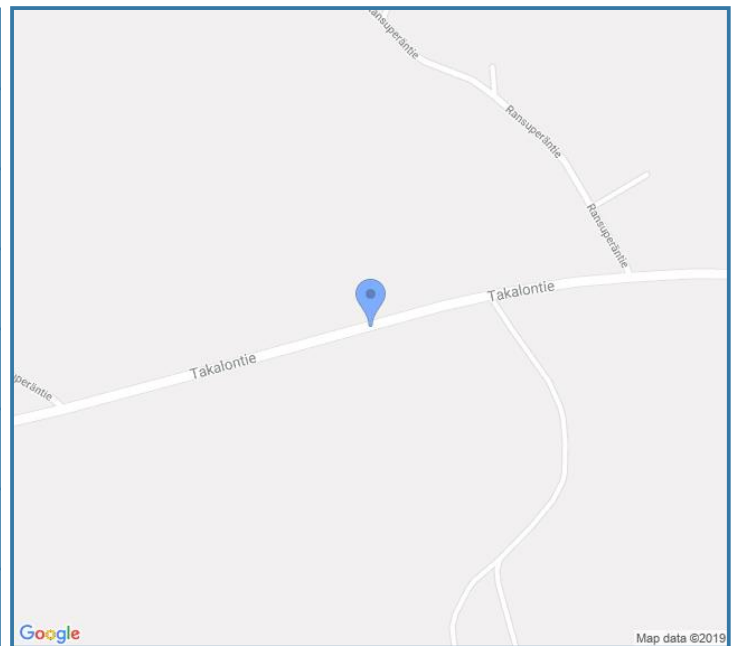


Siirrettävät nopeusnäyttötaulut 2019

Oulu
YIT - Oulun alueurakka

MITTAUSPAIKKA	42 Kiiminki
	Linkki katunäkymään
KOHTEEN TYYPI	Kevaripuute
MITTAUSAJANKOHTA	ma 19.08. - ma 26.08.2019
KOHTEEN NOPEUSRAJOITUS	60 km/h
MUUTA HUOMIOITAVAA	

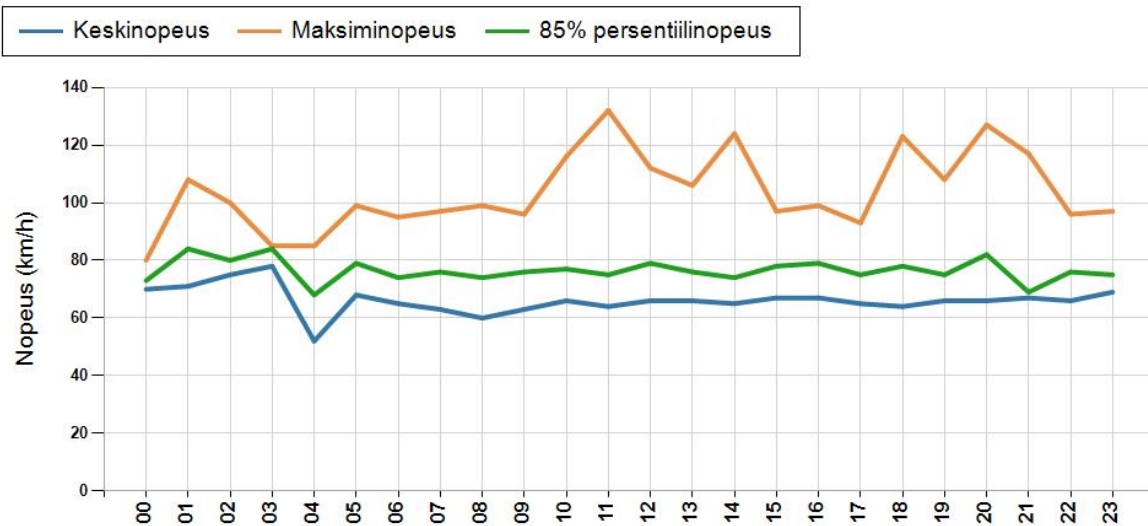
HAVAINTOARVOT Saapuva suunta (18732 / 1 / 970)	
KESKINOPEUS	65 km/h
RAJOITUKSEN YLITTÄNEITÄ	68 %
YLI 10 KM/H YLINOPEUTTA AJANEITA	31 %
85% PERSENTIILINOPEUS *	77 km/h
MAKSIMINOPEUS	132 km/h
NOPEUDEN MUUTOS	-7,7 km/h
ARVIO SUUNNAN LIIKENNEMÄÄRÄSTÄ	847 ajon./vrk



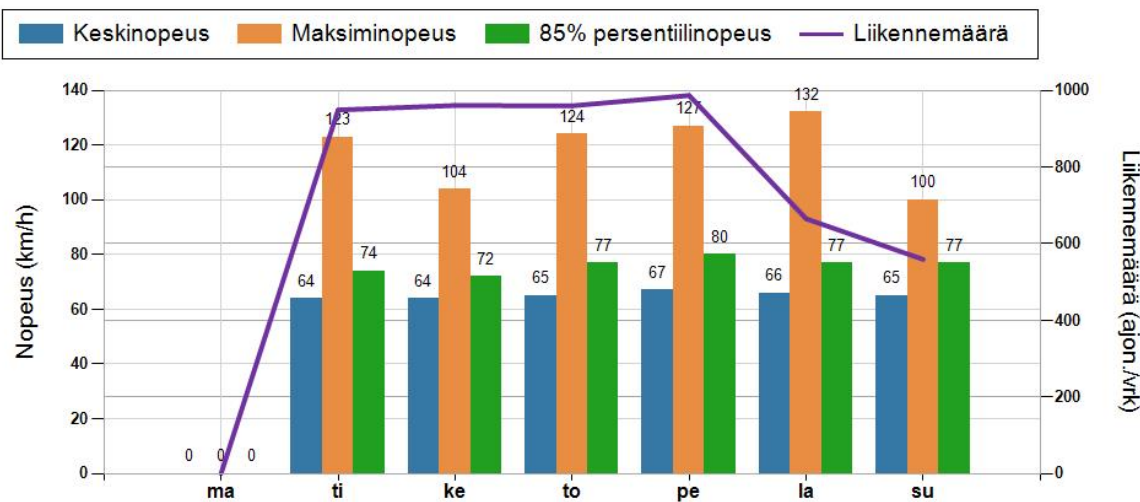
* Tarkastelujaksolla mitattu nopeus, jonka alitti 85 % ajoneuvoista



TUNTIKOHTAINEN KESKI-, 85% PERSENTILI- JA MAKSIMINOPEUS



PÄIVÄKOHTAINEN KESKINOPEUS, 85% PERSENTILINOPEUS, MAKSIMINOPEUS JA LIIKENNEMÄÄRÄ (LASKENNALLINEN)



NOPEUSJAKAUMA

