



Elinkeino-, liikenne- ja  
ympäristökeskus

## **Oulun alueurakassa kiertävien nopeusnäyttötaulujen mittaukset ajalla 9/2019-8/2020**

Pohjois-Pohjanmaan ELY-keskuksen maantieverkon kohteet

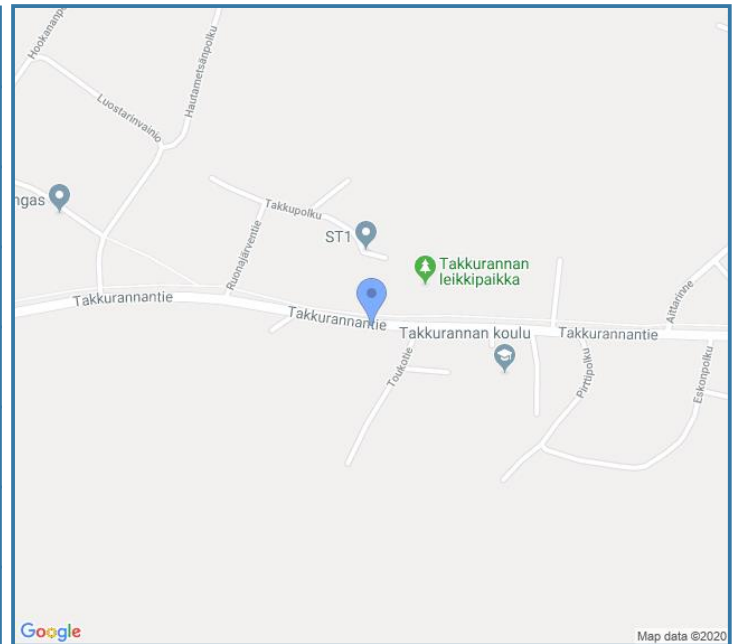
**Mittauspisteet (ajallisessa toteutusjärjestyksessä)**

<b>Kohde- numero</b>	<b>Kunta, suuralue</b>	<b>Tieosoite</b>	<b>Tien nimi</b>	<b>Tietoja</b>
3	Oulu, Haukipudas	18729/1/470	Takkurannantie	Koulu
4	Oulu, Haukipudas	18729/1/925	Takkurannantie	Koulu
11	Oulu, Kiiminki	848/2/7950	Kiiminkijoentie	Koulu/Suojatie
12	Oulu, Kiiminki	848/2/8190	Kiiminkijoentie	Koulu/Suojatie
10	Oulu, Kiiminki	18732/1/4520	Takalontie	Koulu
13	Oulu, Kiiminki	848/5/2060	Koitelikoskentie	Koulu/Suojatie
14	Oulu, Kiiminki	848/5/2380	Koitelikoskentie	Koulu/Suojatie
8	Oulu, Kiiminki	18718/1/440	Huttukyläntie	Koulu
9	Oulu, Kiiminki	18718/1/800	Huttukyläntie	Koulu
43	Oulu, Pikkarala	18684/1/3890	Vasankankaantie	Koulu
53	Muhos	8250/9/4910	Kylmäänkyläntie	Suojatie
54	Liminka	18627/1/7470	Ketunmaantie	Koulu
25	Oulu, Oulunsalo	816/3/320	Hailuodontie	Koulu/Suojatie
24	Oulu, Oulunsalo	816/2/6290	Hailuodontie	Koulu/Suojatie
20	Oulu, Oulunsalo	18676/1/1180	Karhunojantie	Suojatie
21	Oulu, Oulunsalo	18676/1/800	Karhunojantie	Koulu/Suojatie
61	Oulu, Oulunsalo	18679/1/460	Kylänpuolentie	Koulu/Suojatie
23	Oulu, Oulunsalo	18679/1/740	Kylänpuolentie	Koulu/Suojatie
5	Kempele	18637/1/1000	Ketolanperäntie	Koulu/Suojatie
6	Kempele	18637/1/4820	Ketolanperäntie	Koulu
7	Kempele	18637/1/5050	Ketolanperäntie	Koulu
18	Muhos	8300/6/1750	Ketolanojantie	Koulu
19	Muhos	8300/6/1950	Ketolanojantie	Koulu
37	Lumijoki	18665/1/340	Karintie	Pyörätien ja jalkakäytävän puute
29	Oulu, Ylikkiiminki	833/4/13130	Ouluntie	Suojatie
28	Oulu, Ylikkiiminki	833/4/12690	Ouluntie	Suojatie
52	Oulu, Ylikkiiminki	833/4/7870	Ouluntie	Suojatie
51	Oulu, Ylikkiiminki	833/4/7170	Ouluntie	Suojatie
64	Oulu, Kiiminki	848/5/4460	Koitelikoskentie	Liittymä
33	Oulu, Kiiminki	18717/1/1130	Purontie	Pyörätien ja jalkakäytävän puute
45	Utajärvi	18642/1/830	Kirkkotie	Pyörätien ja jalkakäytävän puute
40	Muhos	18651/1/630	Laitilantie	Pyörätien ja jalkakäytävän puute
62	Liminka	18666/1/1400	Tupoksentie	Liittymä
65	Liminka	813/12/580	Lumijoentie	Suojatie/Liittymä
49	Oulu, Kiiminki	848/4/4080	Kiiminkijoentie	Suojatie
42	Oulu, Kiiminki	18732/1/970	Takalontie	Pyörätien ja jalkakäytävän puute
48	Oulu, Kello	847/5/870	Haukiputaantie	Suojatie
31	Oulu, Kello	18727/1/2410	Kellontie	Suojatie
2	Oulu, Kello	8484/1/760	Kiviniementie	Suojatie/Urheilukenttä
15	Liminka	813/11/5720	Lumijoentie	Suojatie/Liittymä
16	Lumijoki	813/10/160	Lumijoentie	Suojatie
46	Kempele	847/1/9250	Kuokkamaantie	Suojatie
32	Kempele	18681/1/900	Kokkokankaantie	Suojatie
47	Kempele	847/1/10470	Kuokkamaantie	Suojatie
63	Oulu, Oulunsalo	816/2/1620	Hailuodontie	Suojatie
60	Hailuoto	816/6/4430	Luovontie	Pyörätien ja jalkakäytävän puute
50	Kempele	18680/1/1100	Vihiluodontie	Pyörätien ja jalkakäytävän puute
30	Hailuoto	816/8/1565	Marjaniementie	Liittymä


# Siirrettävät nopeusnäyttötaulut 2019

<b>MITTAUSPAIKKA</b>	3 Haukipudas
	<a href="#">Linkki katunäkymään</a>
<b>KOHTEEN TYYPI</b>	Koulu
<b>MITTAUSAJANKOHTA</b>	ti 03.09. - ma 09.09.2019
<b>KOHTEEN NOPEUSRAJOITUS</b>	40 km/h
<b>MUUTA HUOMIOITAVAA</b>	

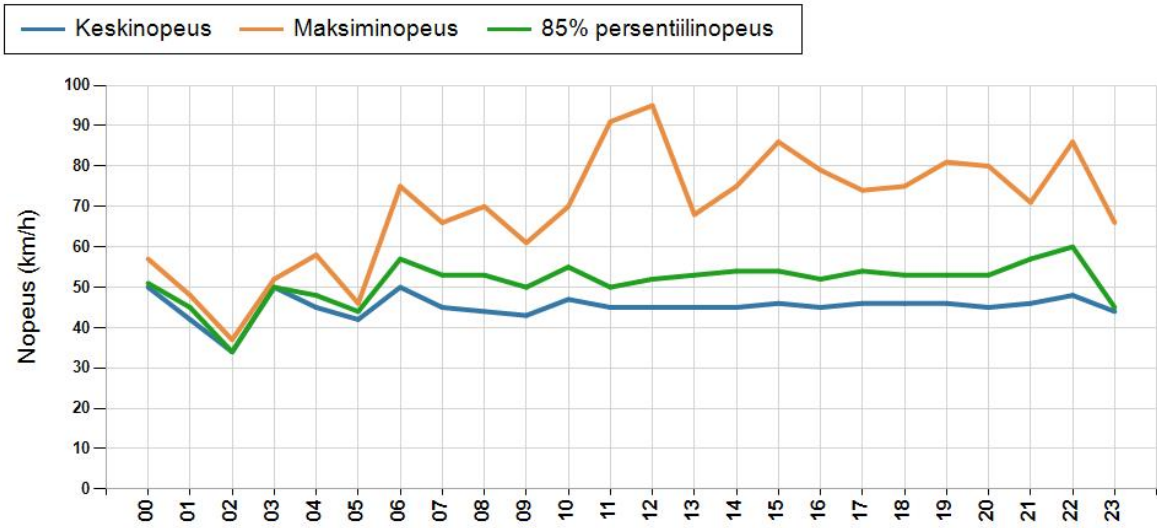
HAVAINTOARVOT Saapuva suunta (18729 / 1 / 470)	
KESKINOPEUS	45 km/h
RAJOITUKSEN YLITTÄNEITÄ	74 %
YLI 10 KM/H YLINOPEUTTA AJANEITA	24 %
85% PERSENTIILINOPEUS *	53 km/h
MAKSIMINOPEUS	95 km/h
NOPEUDEN MUUTOS	-6,8 km/h
ARVIO SUUNNAN LIIKENNEMÄÄRÄSTÄ	998 ajon./vrk



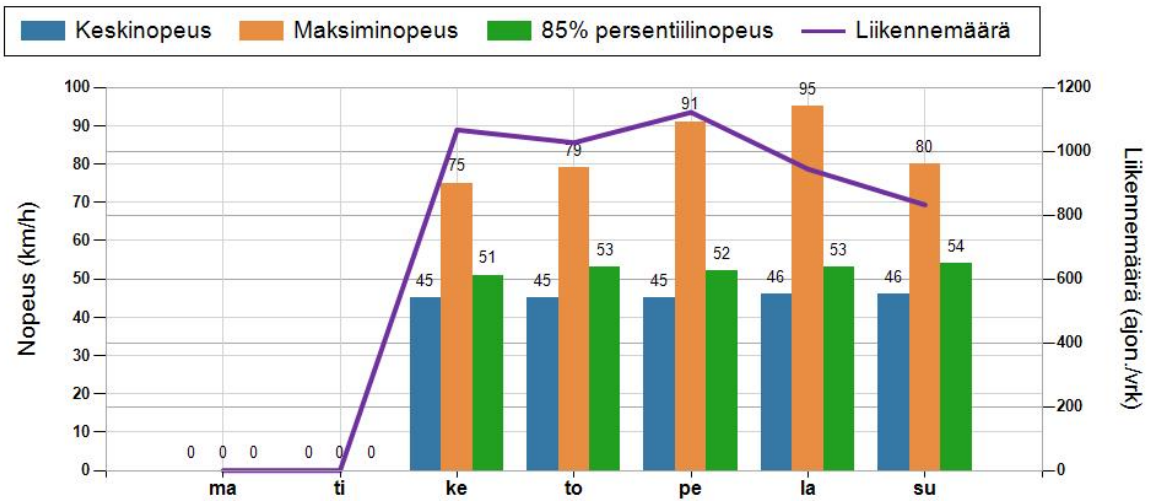
\* Tarkastelujaksolla mitattu nopeus, jonka alitti 85 % ajoneuvoista



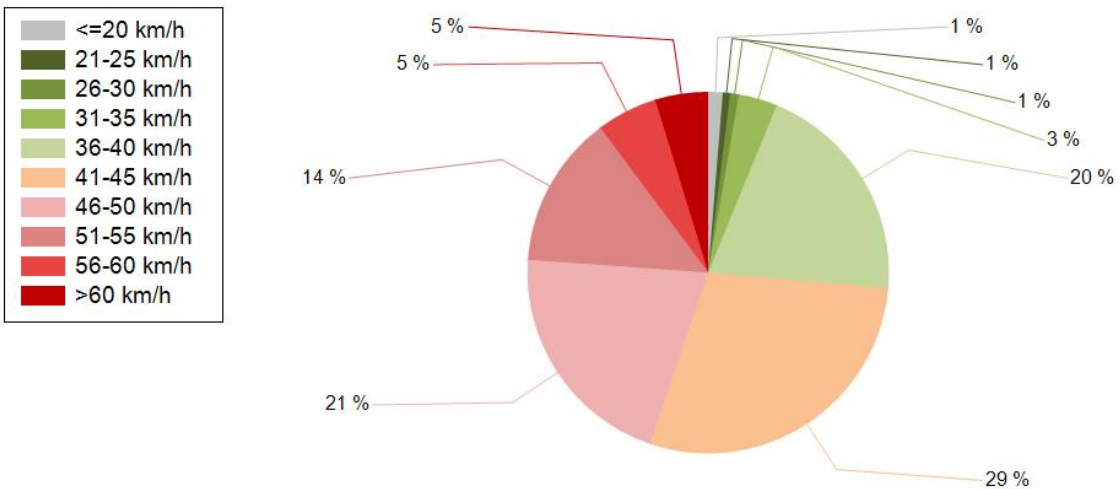
**TUNTIKOHTAINEN KESKI-, 85% PERSENTILI- JA MAKSIMINOPEUS**



**PÄIVÄKOHTAINEN KESKINOPEUS, 85% PERSENTILINOPEUS, MAKSIMINOPEUS JA LIIKENNEMÄÄRÄ (LASKENNALLINEN)**



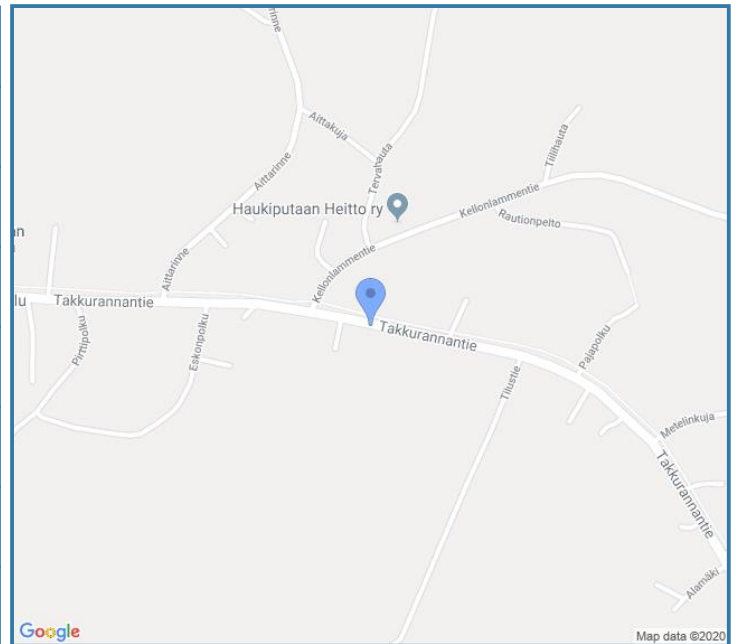
**NOPEUSJAKAUMA**



# Siirrettävät nopeusnäyttötaulut 2019

<b>MITTAUSPAIKKA</b>	4 Haukipudas  <a href="#">Linkki katunäkymään</a>
<b>KOHTEEN TYYPI</b>	Koulu
<b>MITTAUSAJANKOHTA</b>	ma 09.09. - pe 18.10.2019
<b>KOHTEEN NOPEUSRAJOITUS</b>	40 km/h
<b>MUUTA HUOMIOITAVAA</b>	

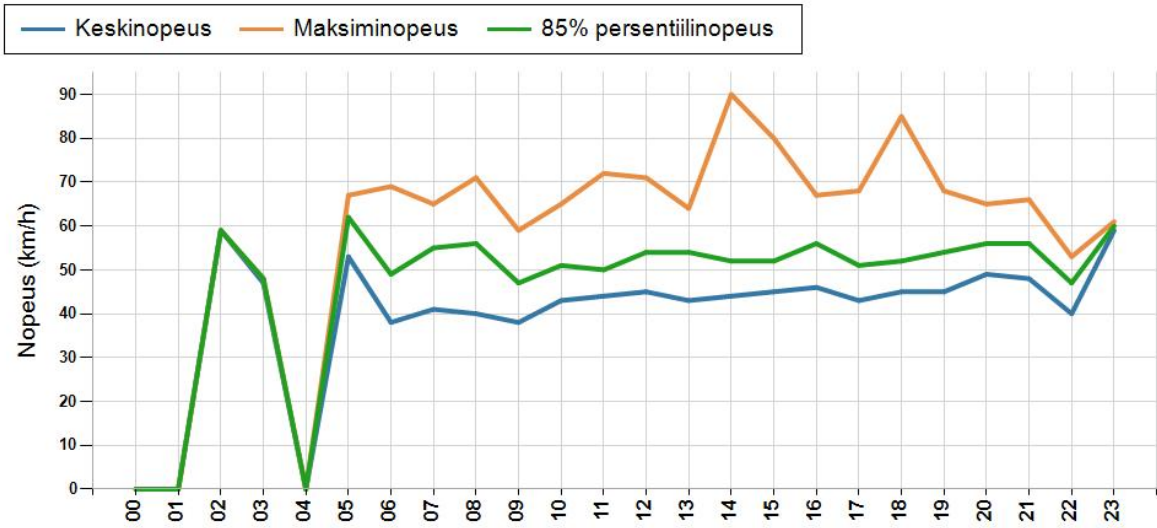
HAVAINTOARVOT Saapuva suunta (18729 / 1 / 925)	
KESKINOPEUS	44 km/h
RAJOITUKSEN YLITTÄNEITÄ	68 %
YLI 10 KM/H YLINOPEUTTA AJANEITA	23 %
85% PERSENTILINOPEUS *	53 km/h
MAKSIMINOPEUS	90 km/h
NOPEUDEN MUUTOS	-5,4 km/h
ARVIO SUUNNAN LIIKENNEMÄÄRÄSTÄ	44 ajon./vrk



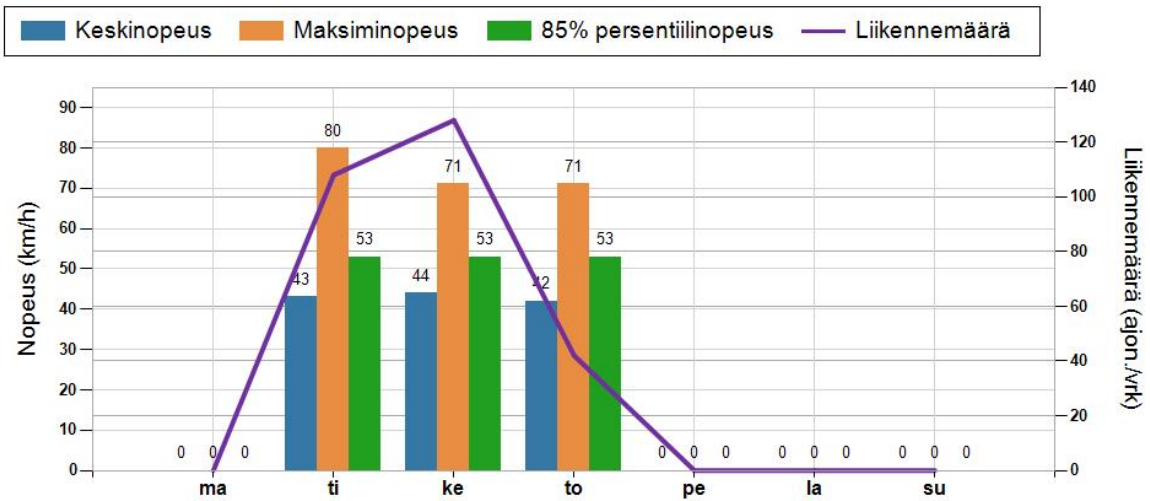
\* Tarkastelujaksolla mitattu nopeus, jonka alitti 85 % ajoneuvoista



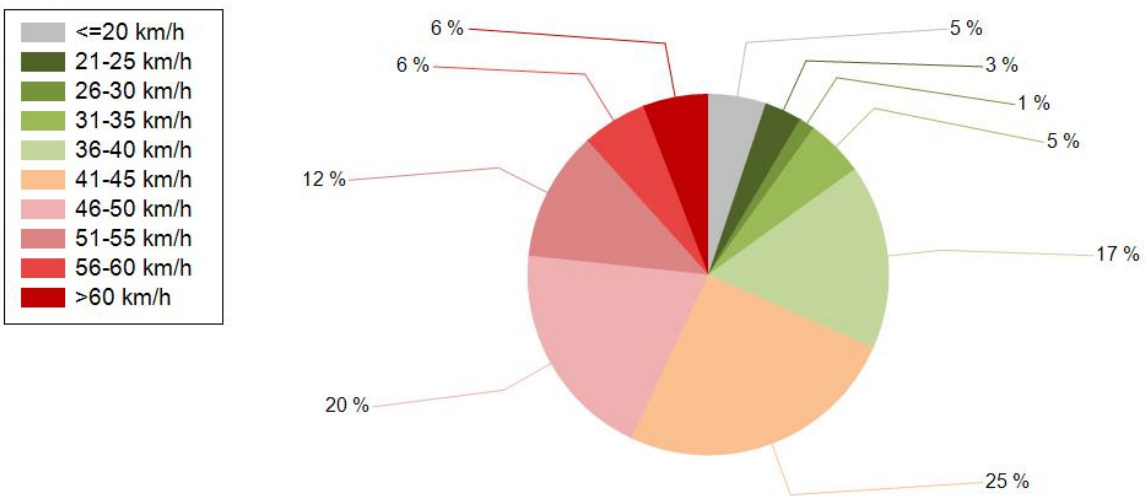
**TUNTIKOHTAINEN KESKI-, 85% PERSENTIILI- JA MAKSIMINOPEUS**



**PÄIVÄKOHTAINEN KESKINOPEUS, 85% PERSENTIILINOPEUS, MAKSIMINOPEUS JA LIIKENNEMÄÄRÄ (LASKENNALLINEN)**



**NOPEUSJAKAUMA**

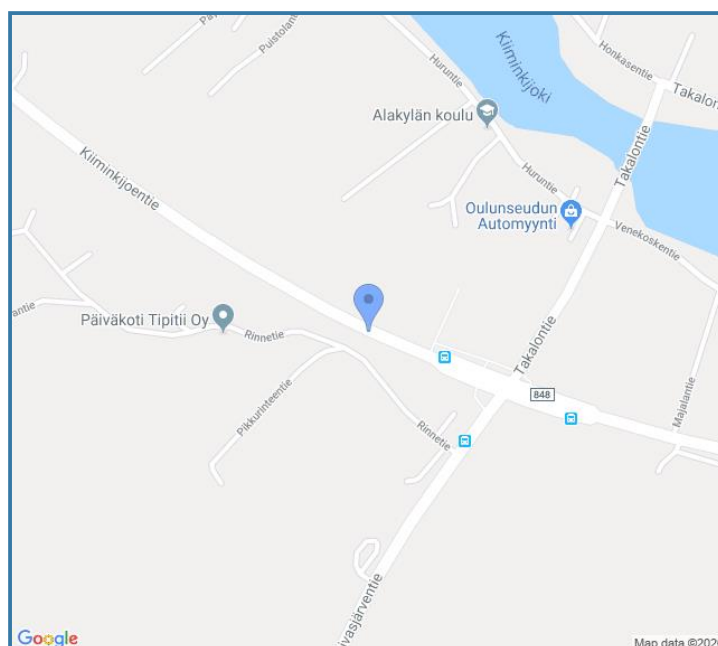


# Siirrettävät nopeusnäyttötaulut 2019

Kiiminki  
YIT - Oulun alueurakka

<b>MITTAUSPAIKKA</b>	11 Kiiminki
	<a href="#">Linkki katunäkymään</a>
<b>KOHTEN TYYPPI</b>	Koulu
<b>MITTAUSAJANKOHTA</b>	ma 16.09. - ma 23.09.2019
<b>KOHTEN NOPEUSRAJOITUS</b>	50 km/h
<b>MUUTA HUOMIOITAVAA</b>	

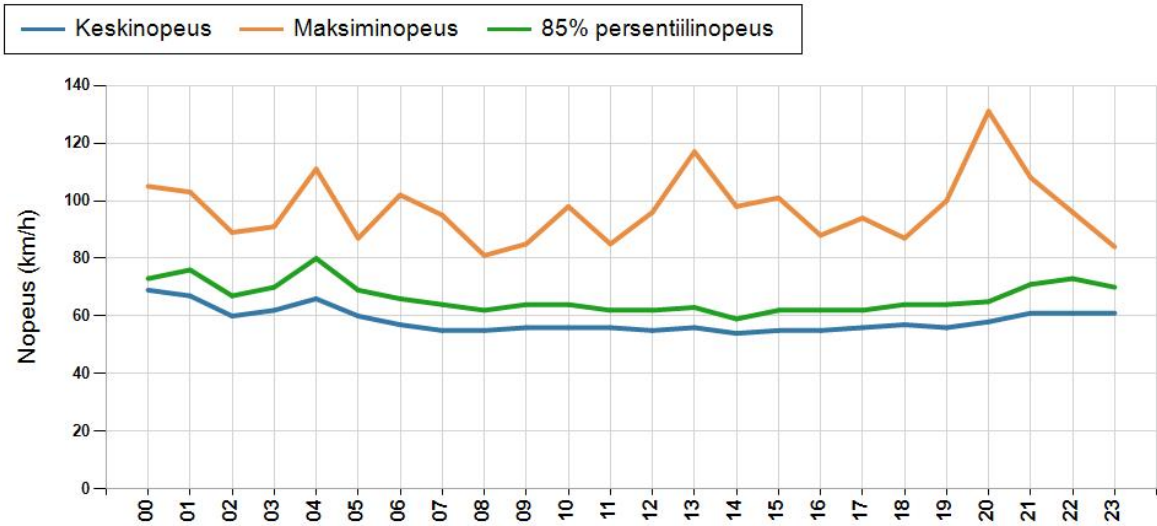
HAVAINTOARVOT Saapuva suunta (848 / 2 / 7950)	
KESKINOPEUS	56 km/h
RAJOITUKSEN YLITTÄNEITÄ	77 %
YLI 10 KM/H YLINOPEUTTA AJANEITA	23 %
85% PERSENTILINOPEUS *	64 km/h
MAKSIMINOPEUS	131 km/h
NOPEUDEN MUUTOS	-6,7 km/h
ARVIO SUUNNAN LIIKENNEMÄÄRÄSTÄ	1983 ajon./vrk



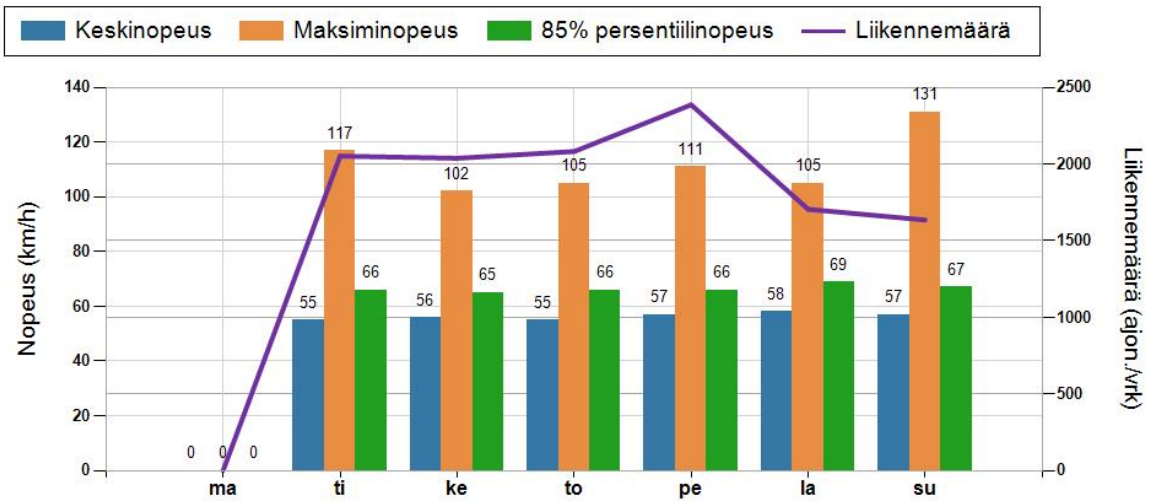
\* Tarkastelujaksolla mitattu nopeus, jonka alitti 85 % ajoneuvoista



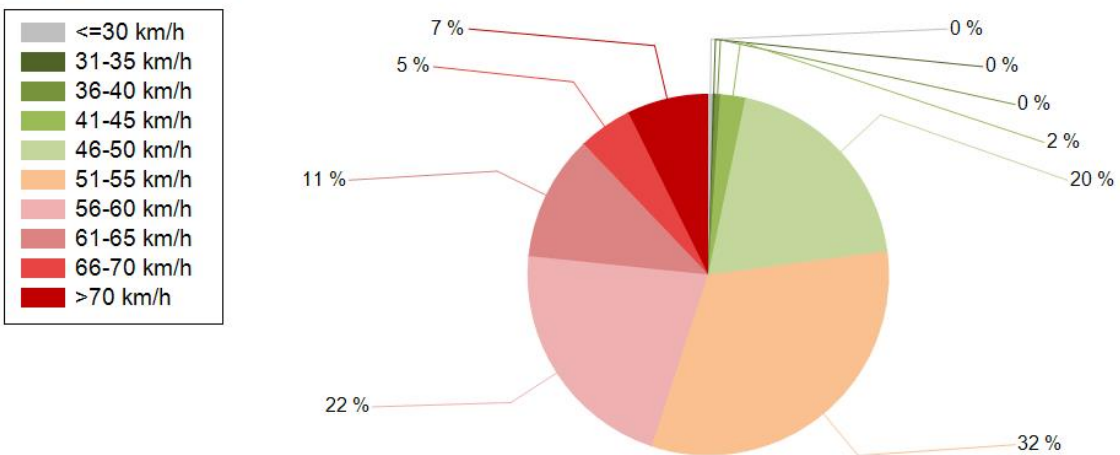
**TUNTIKOHTAINEN KESKI-, 85% PERSENTILI- JA MAKSIMINOPEUS**



**PÄIVÄKOHTAINEN KESKINOPEUS, 85% PERSENTILINOPEUS, MAKSIMINOPEUS JA LIIKENNEMÄÄRÄ (LASKENNALLINEN)**



**NOPEUSJAKAUMA**



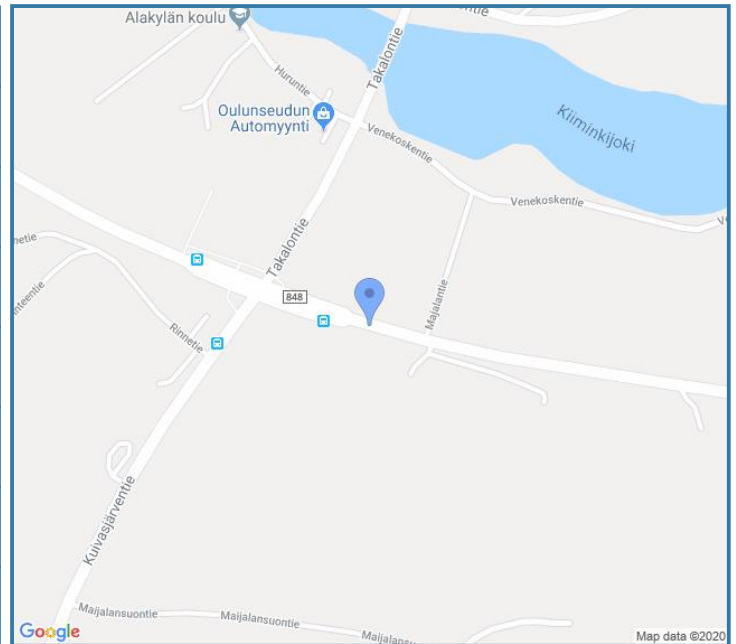


# Siirrettävät nopeusnäyttötaulut 2019

Kiiminki  
YIT - Oulun alueurakka

<b>MITTAUSPAIKKA</b>	12 Kiiminki
	<a href="#">Linkki katunäkymään</a>
<b>KOHTEEN TYYPI</b>	Suojatie
<b>MITTAUSAJANKOHTA</b>	ma 23.09. - ma 30.09.2019
<b>KOHTEEN NOPEUSRAJOITUS</b>	50 km/h
<b>MUUTA HUOMIOITAVAA</b>	

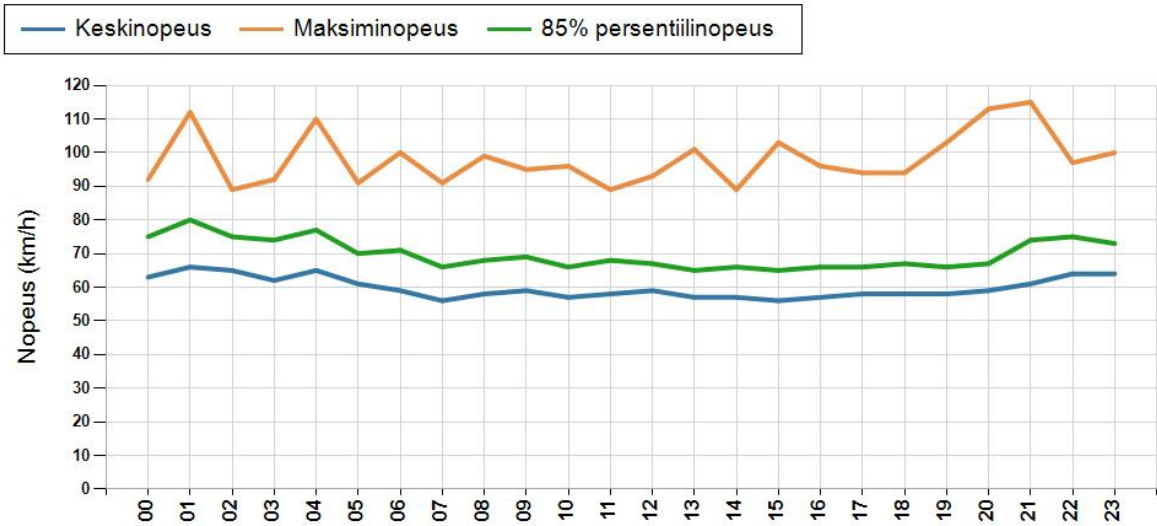
HAVAINTOARVOT Saapuva suunta (848 / 2 / 8190)	
KESKINOPEUS	58 km/h
RAJOITUKSEN YLITTÄNEITÄ	80 %
YLI 10 KM/H YLINOPEUTTA AJANEITA	35 %
85% PERSENTIILINOPEUS *	67 km/h
MAKSIMINOPEUS	115 km/h
NOPEUDEN MUUTOS	-9,9 km/h
ARVIO SUUNNAN LIIKENNEMÄÄRÄSTÄ	2150 ajon./vrk



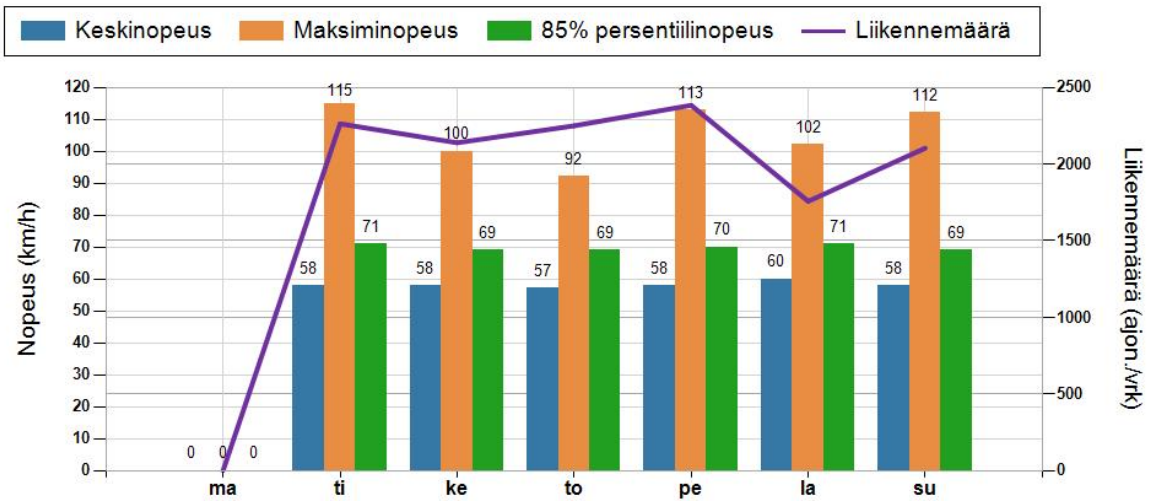
\* Tarkastelujaksolla mitattu nopeus, jonka alitti 85 % ajoneuvoista



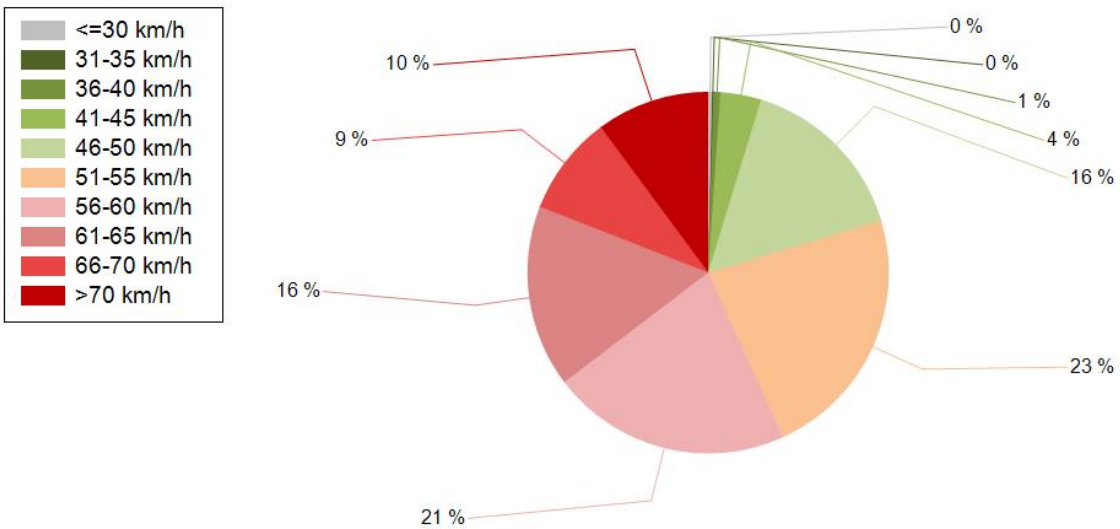
**TUNTIKOHTAINEN KESKI-, 85% PERSENTILI- JA MAKSIMINOPEUS**



**PÄIVÄKOHTAINEN KESKINOPEUS, 85% PERSENTILINOPEUS, MAKSIMINOPEUS JA LIIKENNEMÄÄRÄ (LASKENNALLINEN)**



**NOPEUSJAKAUMA**



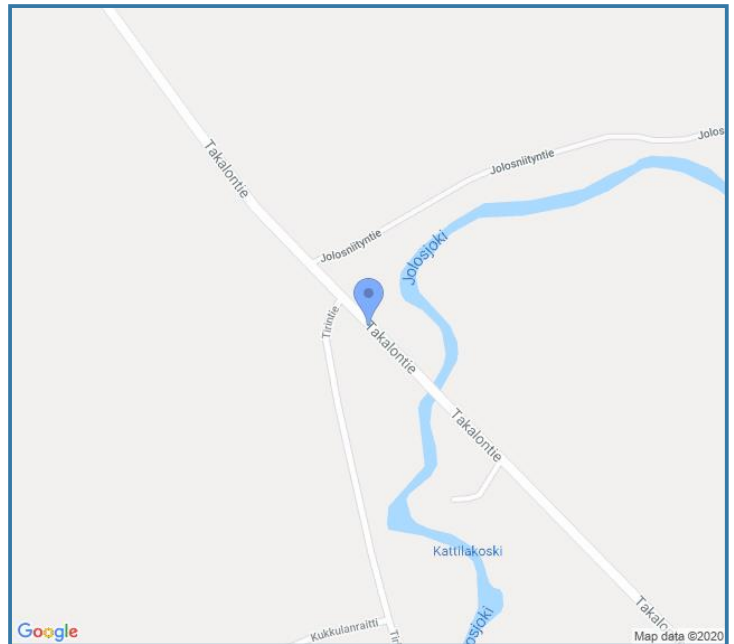
# Siirrettävät nopeusnäyttötaulut 2019

Kiiminki  
YIT - Oulun alueurakka

<b>MITTAUSPAIKKA</b>	10 Kiiminki
	<a href="#">Linkki katunäkymään</a>
<b>KOHTEN TYYPPI</b>	Pyörätien ja jalkakäy ävän puute
<b>MITTAUSAJANKOHTA</b>	ma 30.09. - ma 07.10.2019
<b>KOHTEN NOPEUSRAJOITUS</b>	60 km/h
<b>MUUTA HUOMIOITAVAA</b>	

## HAVAINTOARVOT Saapuva suunta (18732 / 1 / 4500)

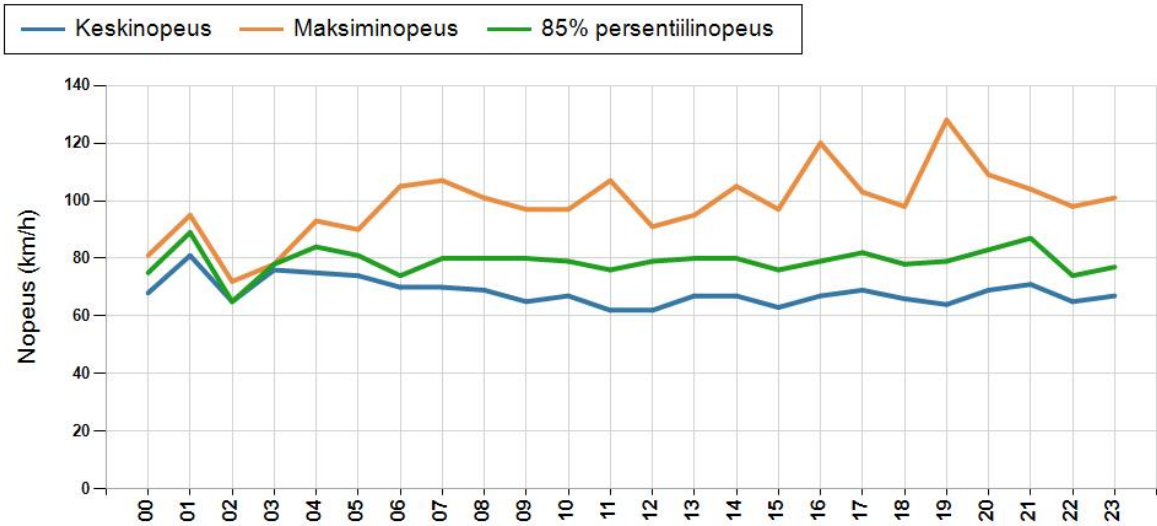
<b>KESKINOPEUS</b>	<b>67 km/h</b>
<b>RAJOITUKSEN YLITTÄNEITÄ</b>	<b>70 %</b>
<b>YLI 10 KM/H YLINOPEUTTA AJANEITA</b>	<b>39 %</b>
<b>85% PERSENTILINOPEUS *</b>	<b>80 km/h</b>
<b>MAKSIMINOPEUS</b>	<b>128 km/h</b>
<b>NOPEUDEN MUUTOS</b>	<b>-14,3 km/h</b>
<b>ARVIO SUUNNAN LIIKENNEMÄÄRÄSTÄ</b>	<b>302 ajon./vrk</b>



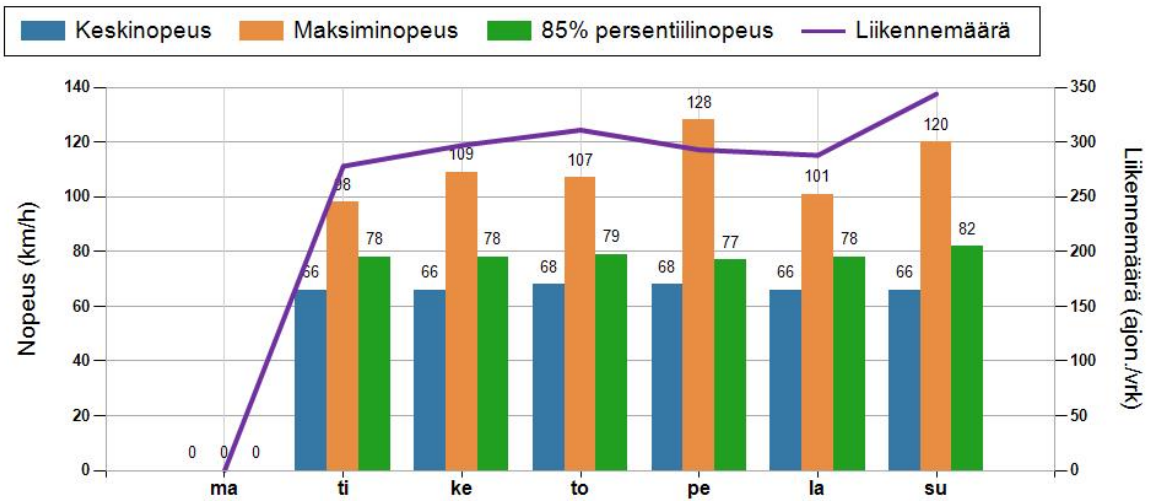
\* Tarkastelujaksolla mitattu nopeus, jonka alitti 85 % ajoneuvoista



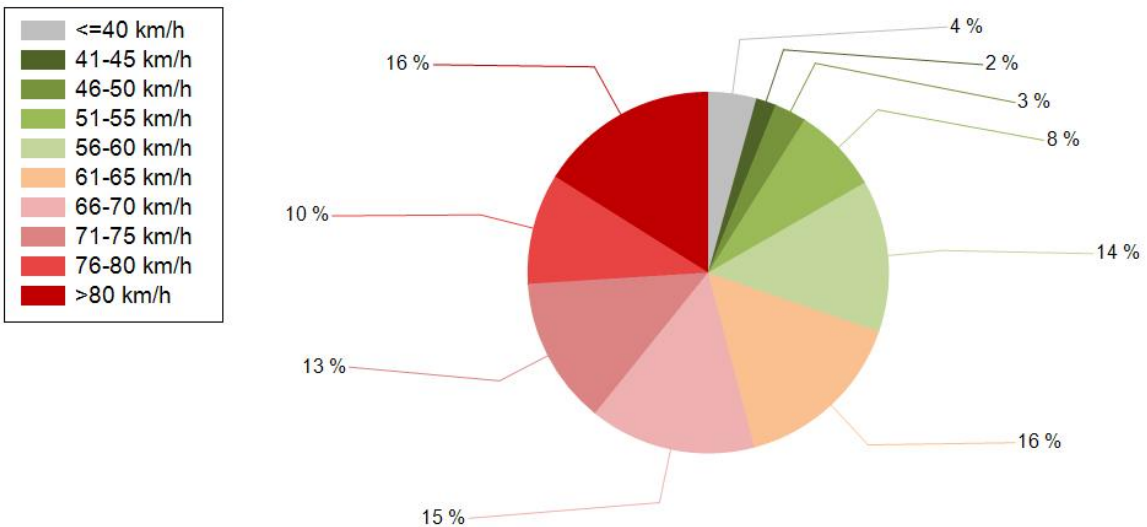
**TUNTIKOHTAINEN KESKI-, 85% PERSENTILI- JA MAKSIMINOPEUS**



**PÄIVÄKOHTAINEN KESKINOPEUS, 85% PERSENTILINOPEUS, MAKSIMINOPEUS JA LIIKENNEMÄÄRÄ (LASKENNALLINEN)**



**NOPEUSJAKAUMA**

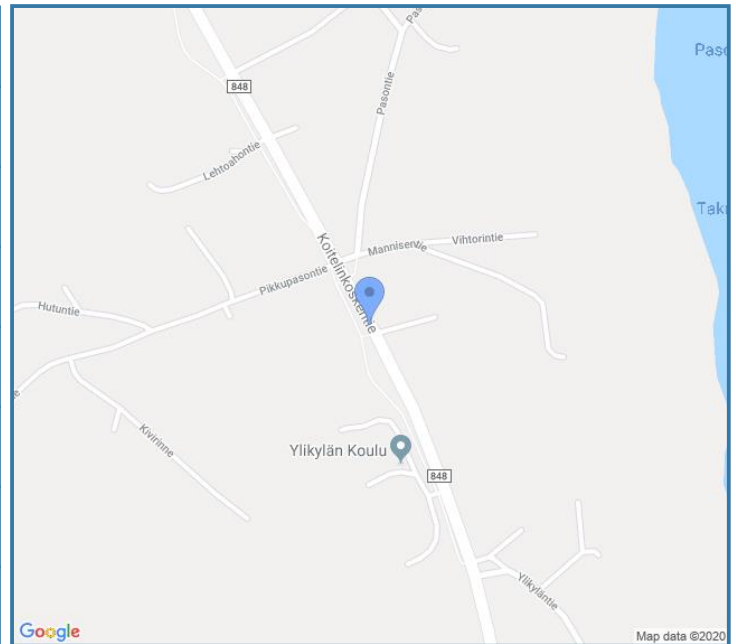


# Siirrettävät nopeusnäyttötaulut 2019

Kiiminki  
YIT - Oulun alueurakka

<b>MITTAUSPAIKKA</b>	13 Kiiminki
	<a href="#">Linkki katunäkymään</a>
<b>KOHTEEN TYYPI</b>	Suojatie
<b>MITTAUSAJANKOHTA</b>	ma 07.10. - ma 14.10.2019
<b>KOHTEEN NOPEUSRAJOITUS</b>	40 km/h
<b>MUUTA HUOMIOITAVAA</b>	Syksyllä 2019 nopeusrajoitus 40 km/h. Aikaisempi 60 km/h

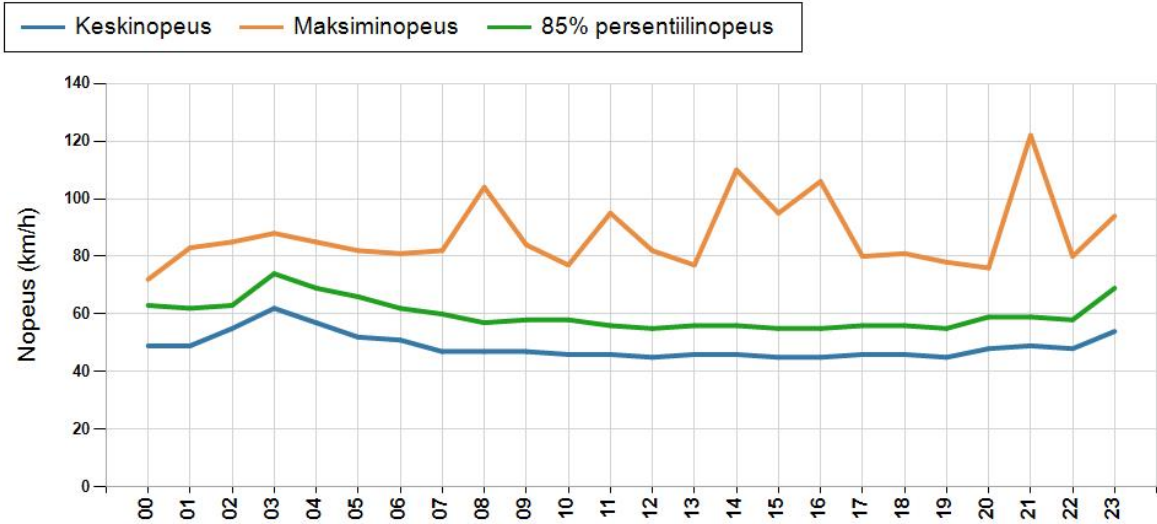
HAVAINTOARVOT Saapuva suunta (848 / 5 / 2060)	
KESKINOPEUS	46 km/h
RAJOITUKSEN YLITTÄNEITÄ	71 %
YLI 10 KM/H YLINOPEUTTA AJANEITA	30 %
85% PERSENTILINOPEUS *	57 km/h
MAKSIMINOPEUS	122 km/h
NOPEUDEN MUUTOS	-4,6 km/h
ARVIO SUUNNAN LIIKENNEMÄÄRÄSTÄ	2322 ajon./vrk



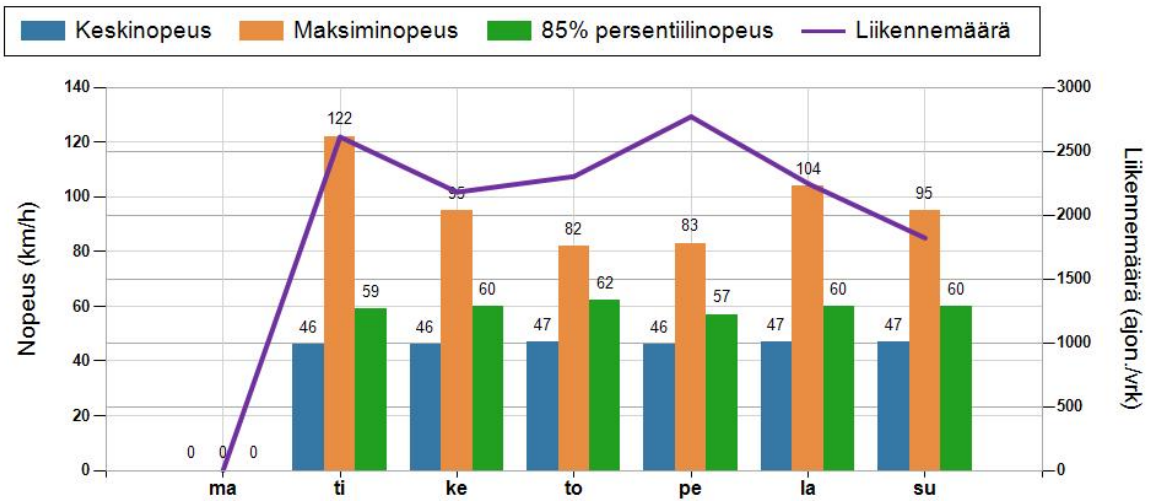
\* Tarkastelujaksolla mitattu nopeus, jonka alitti 85 % ajoneuvoista



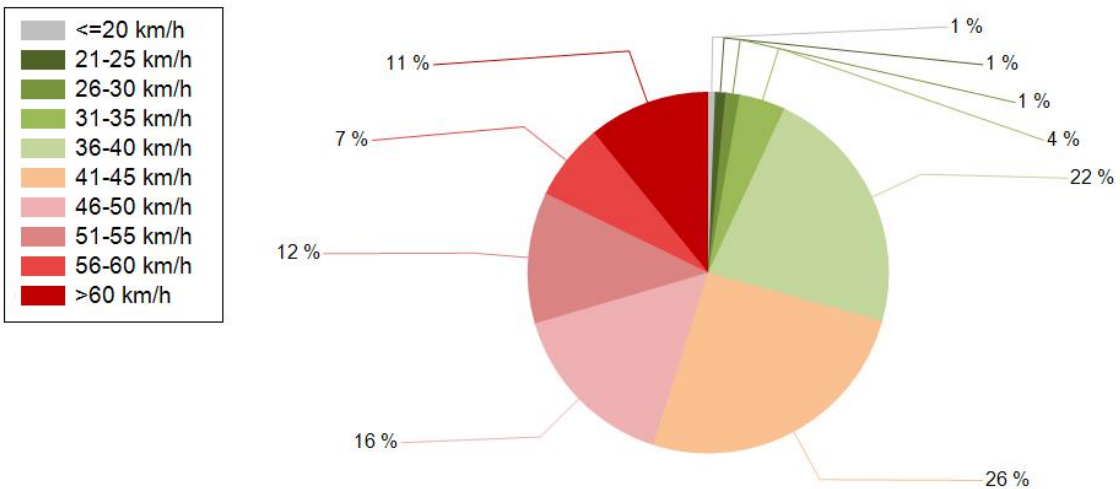
**TUNTIKOHTAINEN KESKI-, 85% PERSENTILI- JA MAKSIMINOPEUS**



**PÄIVÄKOHTAINEN KESKINOPEUS, 85% PERSENTILINOPEUS, MAKSIMINOPEUS JA LIIKENNEMÄÄRÄ (LASKENNALLINEN)**



**NOPEUSJAKAUMA**

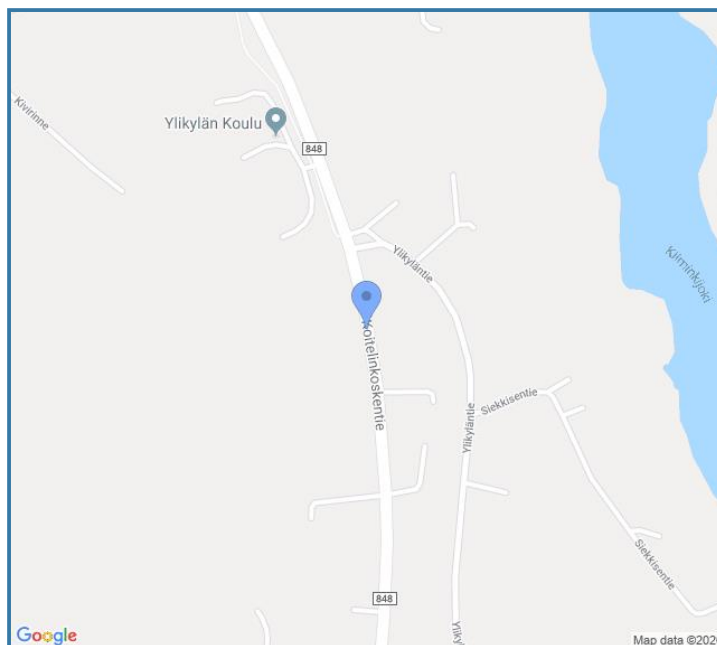


# Siirrettävät nopeusnäyttötaulut 2019

Kiiminki  
YIT - Oulun alueurakka

<b>MITTAUSPAIKKA</b>	14 Kiiminki
	<a href="#">Linkki katunäkymään</a>
<b>KOHTEEN TYPPI</b>	Koulu
<b>MITTAUSAJANKOHTA</b>	ma 14.10. - ti 22.10.2019
<b>KOHTEEN NOPEUSRAJOITUS</b>	40 km/h
<b>MUUTA HUOMIOITAVAA</b>	Syksyllä 2019 nopeusrajoitus 40 km/h. Aikaisempi 60 km/h

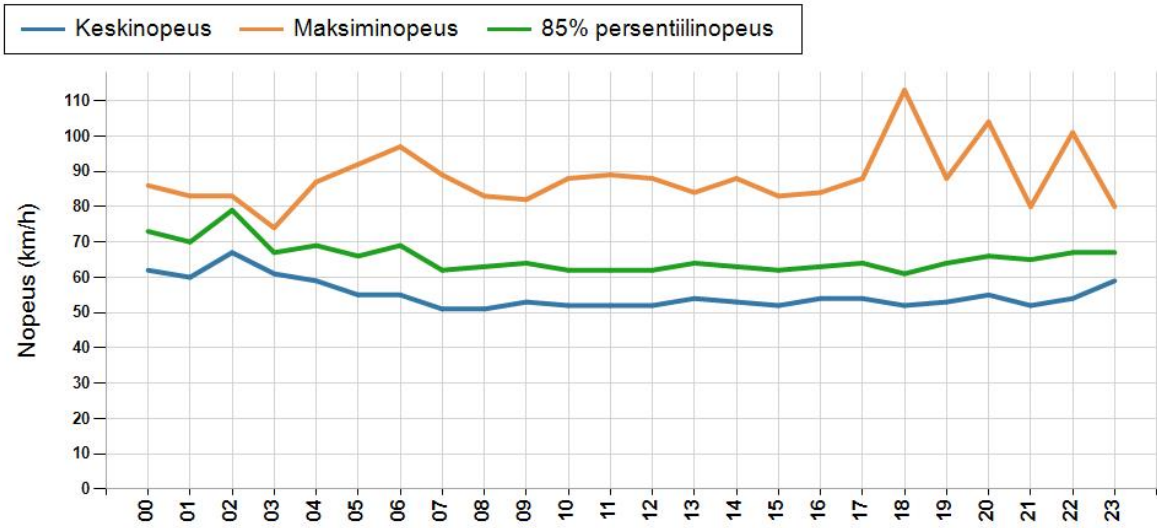
HAVAINTOARVOT Saapuva suunta (848 / 5 / 2340)	
KESKINOPEUS	53 km/h
RAJOITUKSEN YLITTÄNEITÄ	91 %
YLI 10 KM/H YLINOPEUTTA AJANEITA	58 %
85% PERSENTILINOPEUS *	63 km/h
MAKSIMINOPEUS	113 km/h
NOPEUDEN MUUTOS	-8,3 km/h
ARVIO SUUNNAN LIIKENNEMÄÄRÄSTÄ	1602 ajon./vrk



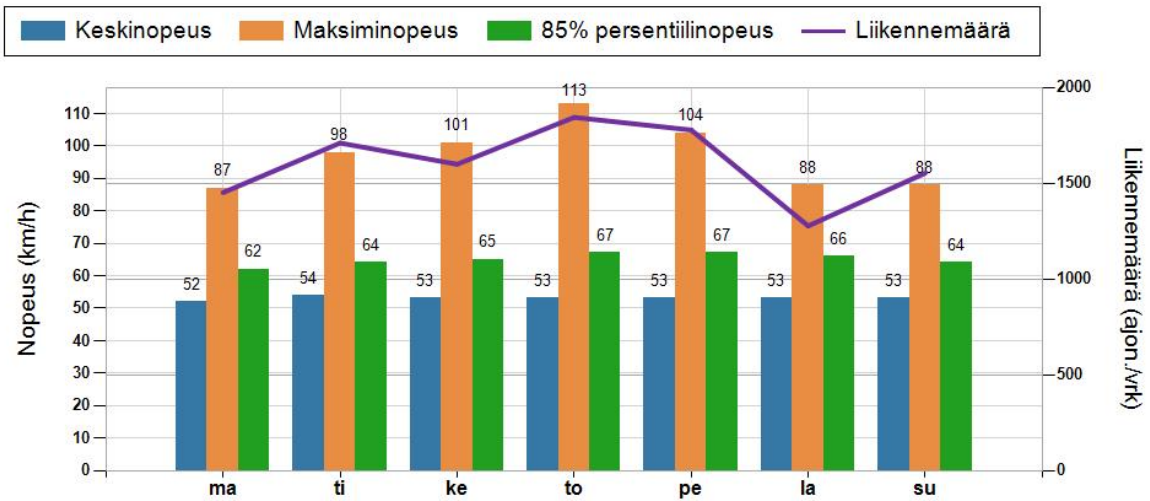
\* Tarkastelujaksolla mitattu nopeus, jonka alitti 85 % ajoneuvoista



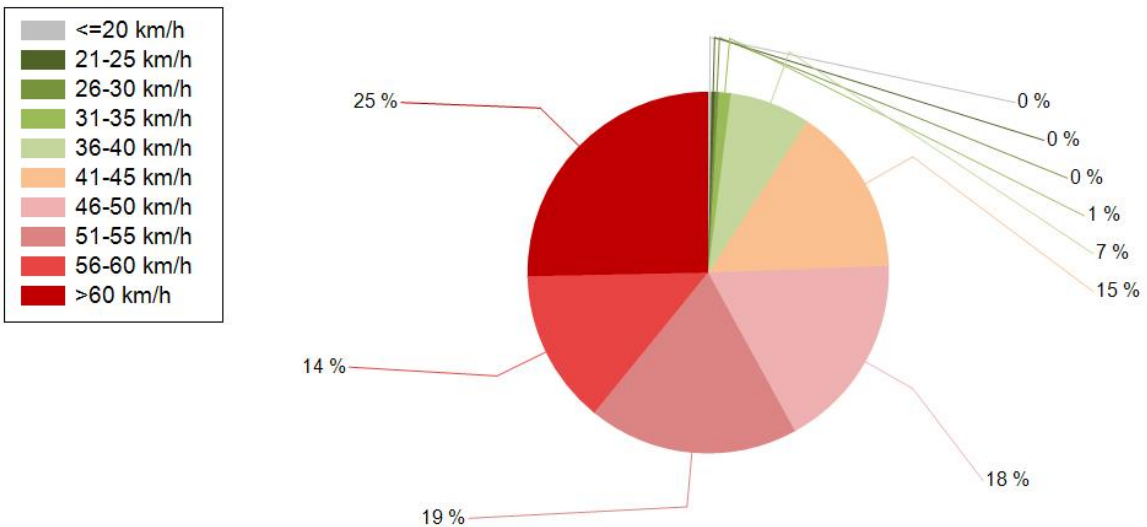
**TUNTIKOHTAINEN KESKI-, 85% PERSENTILI- JA MAKSIMINOPEUS**



**PÄIVÄKOHTAINEN KESKINOPEUS, 85% PERSENTILINOPEUS, MAKSIMINOPEUS JA LIIKENNEMÄÄRÄ (LASKENNALLINEN)**



**NOPEUSJAKAUMA**



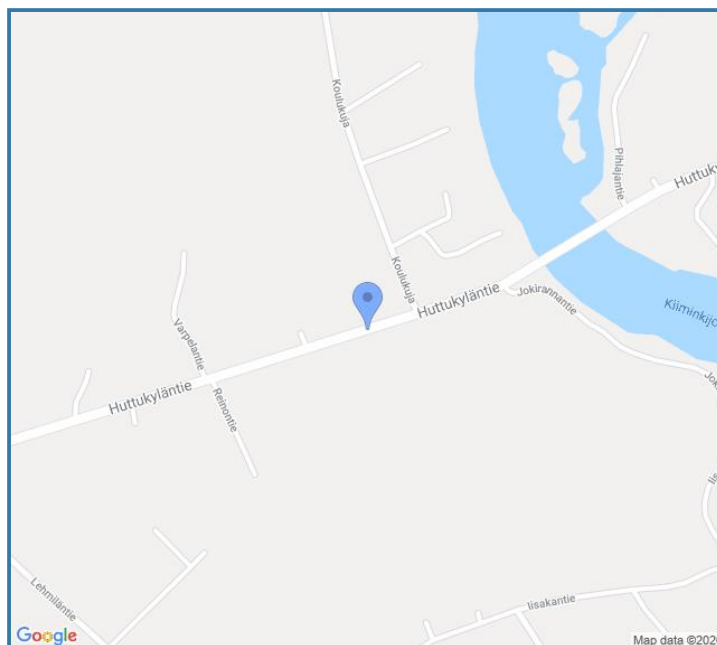


# Siirrettävät nopeusnäyttötaulut 2019

Kiiminki  
YIT - Oulun alueurakka

<b>MITTAUSPAIKKA</b>	8 Kiiminki
	<a href="#">Linkki katunäkymään</a>
<b>KOHTEEN TYYPI</b>	Koulu
<b>MITTAUSAJANKOHTA</b>	ma 28.10. - ma 04.11.2019
<b>KOHTEEN NOPEUSRAJOITUS</b>	40 km/h
<b>MUUTA HUOMIOITAVAA</b>	

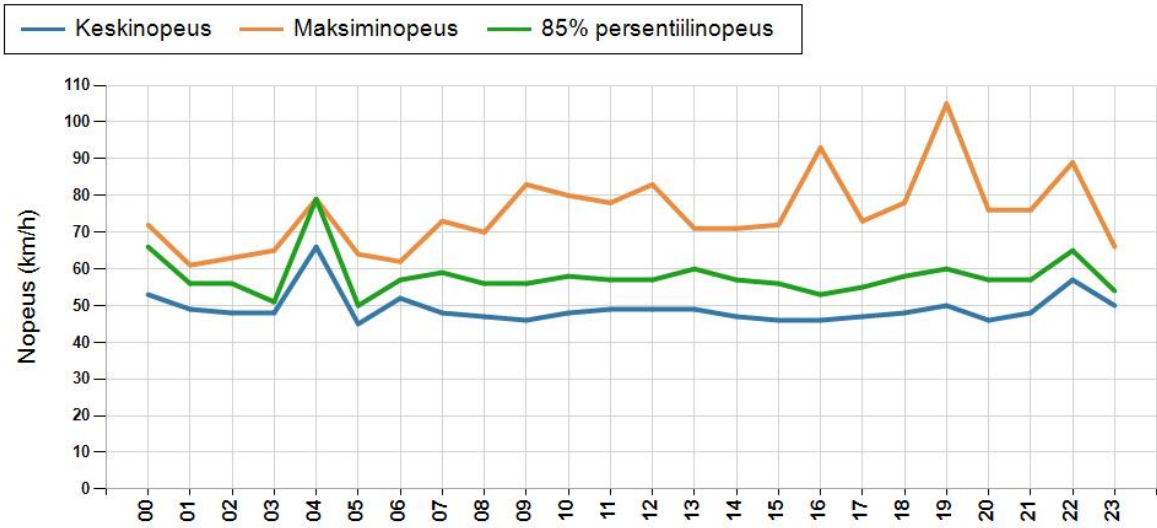
HAVAINTOARVOT Saapuva suunta (18718 / 1 / 440)	
KESKINOPEUS	48 km/h
RAJOITUKSEN YLITTÄNEITÄ	80 %
YLI 10 KM/H YLINOPEUTTA AJANEITA	34 %
85% PERSENTILINOPEUS *	58 km/h
MAKSIMINOPEUS	105 km/h
NOPEUDEN MUUTOS	-6,0 km/h
ARVIO SUUNNAN LIIKENNEMÄÄRÄSTÄ	575 ajon./vrk



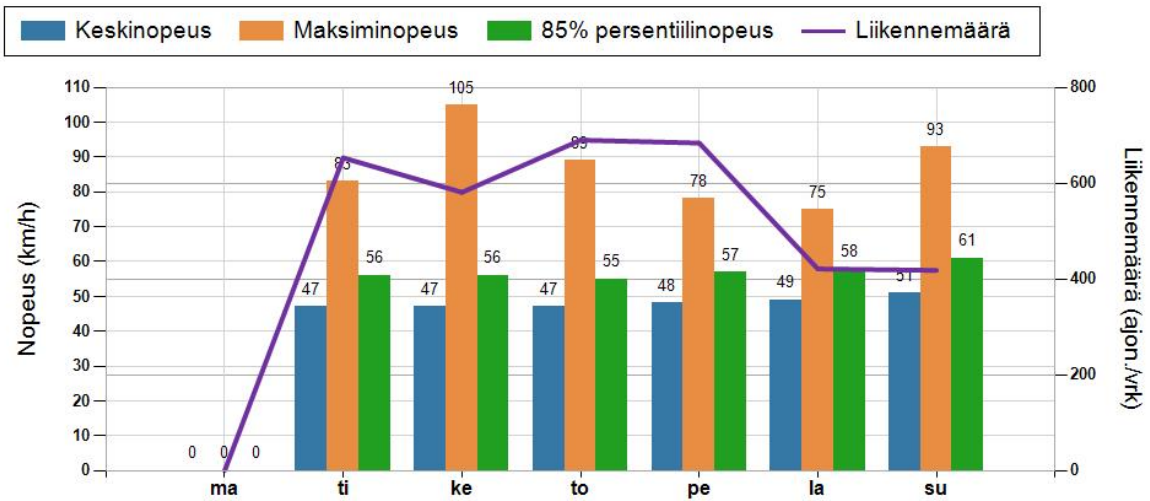
\* Tarkastelujaksolla mitattu nopeus, jonka alitti 85 % ajoneuvoista



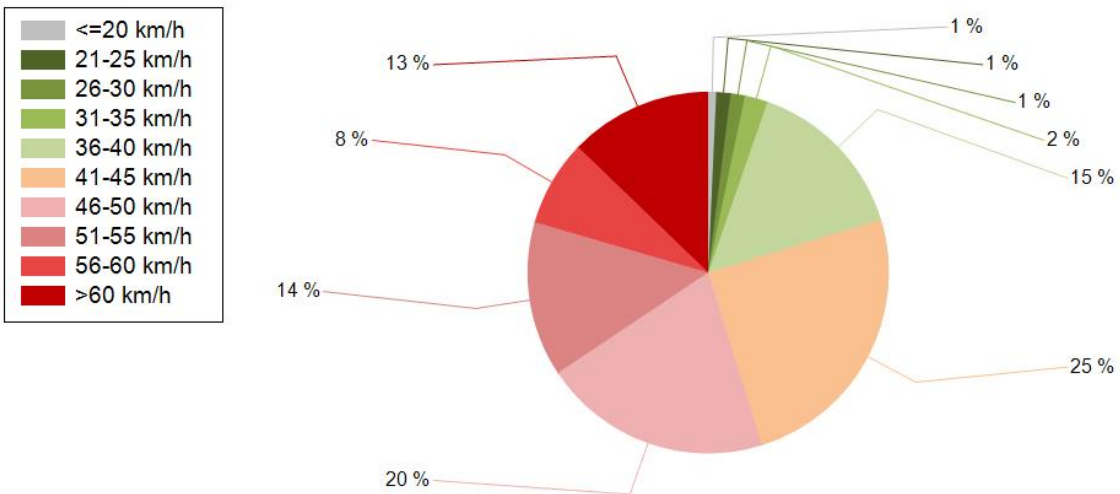
**TUNTIKOHTAINEN KESKI-, 85% PERSENTILI- JA MAKSIMINOPEUS**



**PÄIVÄKOHTAINEN KESKINOPEUS, 85% PERSENTILINOPEUS, MAKSIMINOPEUS JA LIIKENNEMÄÄRÄ (LASKENNALLINEN)**



**NOPEUSJAKAUMA**

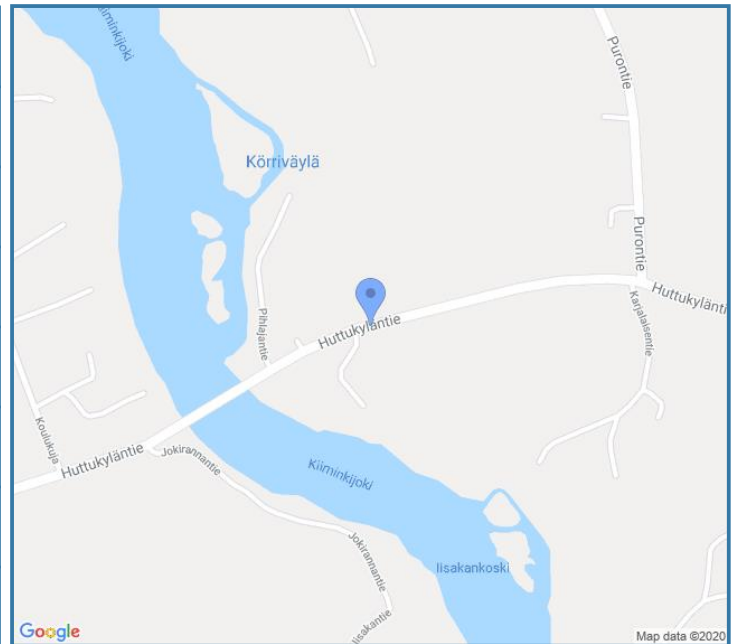


# Siirrettävät nopeusnäyttötaulut 2019

Kiiminki  
YIT - Oulun alueurakka

<b>MITTAUSPAIKKA</b>	9 Kiiminki
	<a href="#">Linkki katunäkymään</a>
<b>KOHTEEN TYPPI</b>	Koulu
<b>MITTAUSAJANKOHTA</b>	ma 04.11. - ma 11.11.2019
<b>KOHTEEN NOPEUSRAJOITUS</b>	40 km/h
<b>MUUTA HUOMIOITAVAA</b>	

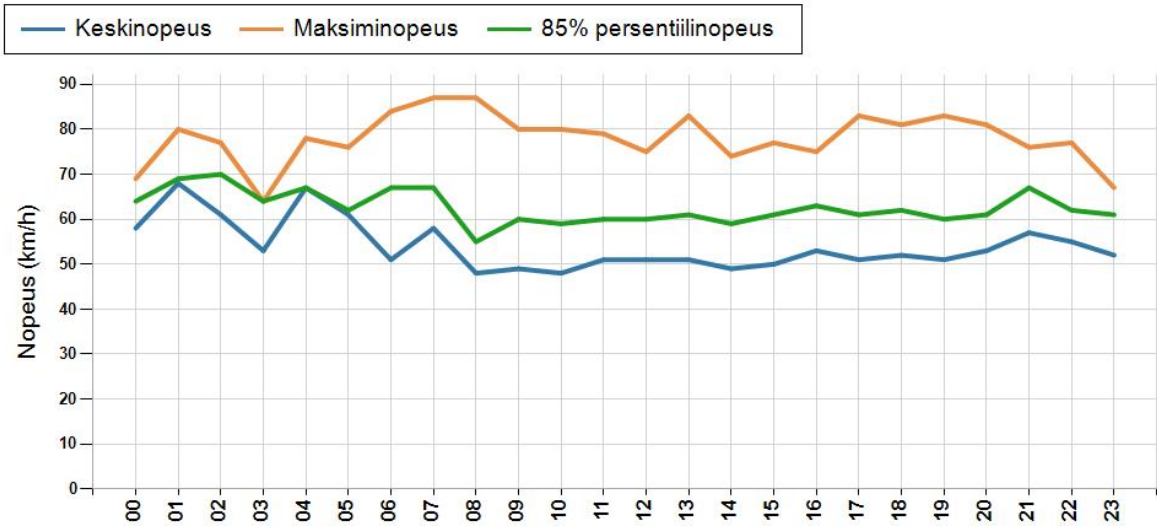
HAVAINTOARVOT Saapuva suunta (18718 / 1 / 800)	
KESKINOPEUS	51 km/h
RAJOITUKSEN YLITTÄNEITÄ	87 %
YLI 10 KM/H YLINOPEUTTA AJANEITA	49 %
85% PERSENTILINOPEUS *	63 km/h
MAKSIMINOPEUS	87 km/h
NOPEUDEN MUUTOS	-5,9 km/h
ARVIO SUUNNAN LIIKENNEMÄÄRÄSTÄ	578 ajon./vrk



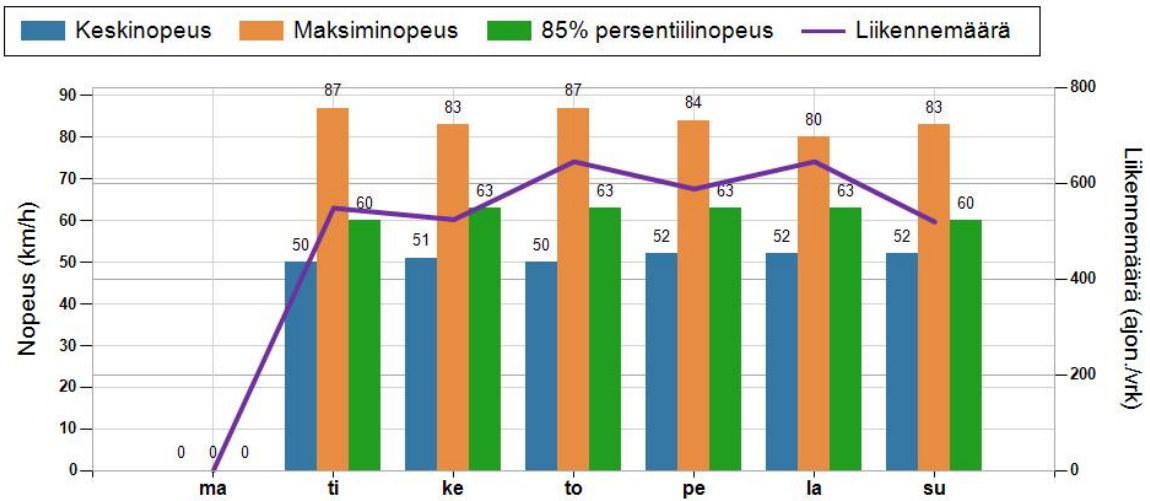
\* Tarkastelujaksolla mitattu nopeus, jonka alitti 85 % ajoneuvoista



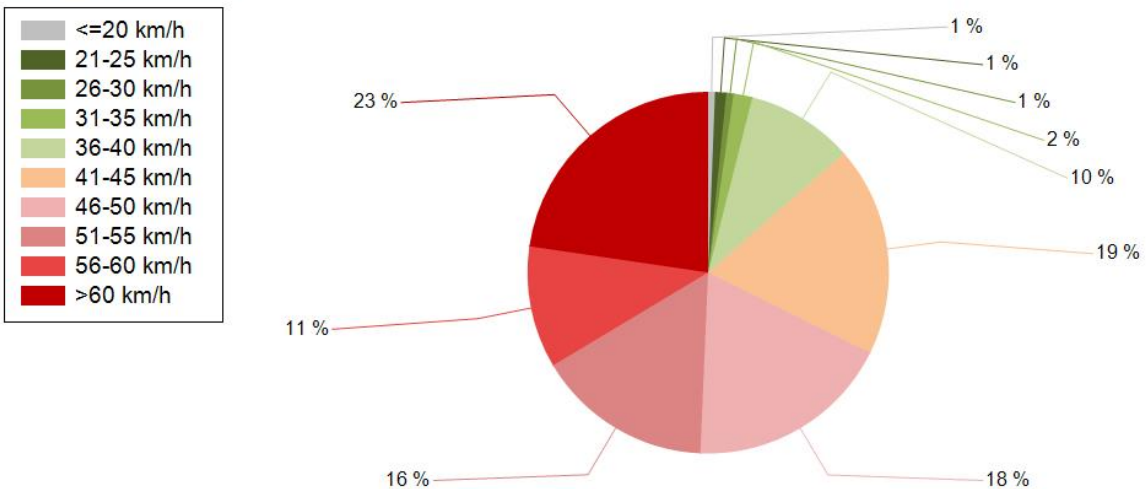
**TUNTIKOHTAINEN KESKI-, 85% PERSENTILI- JA MAKSIMINOPEUS**



**PÄIVÄKOHTAINEN KESKINOPEUS, 85% PERSENTILINOPEUS, MAKSIMINOPEUS JA LIIKENNEMÄÄRÄ (LASKENNALLINEN)**



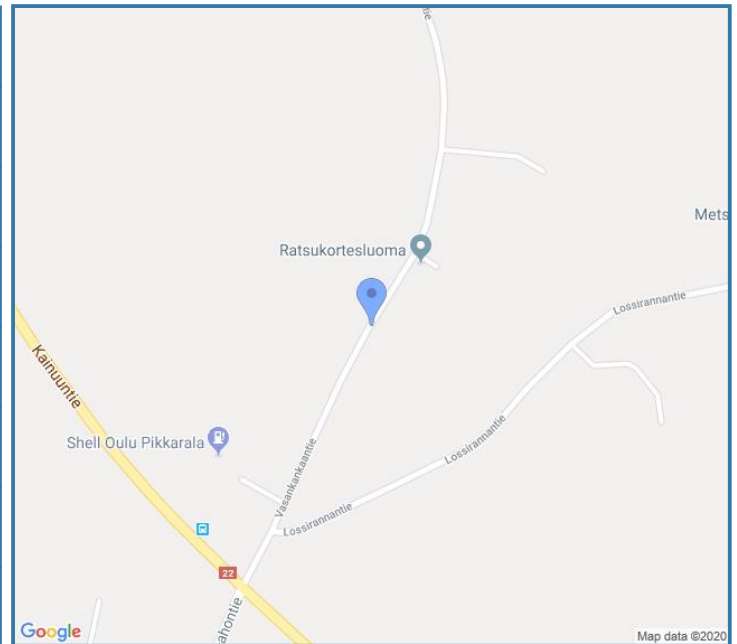
**NOPEUSJAKAUMA**



# Siirrettävät nopeusnäyttötaulut 2019

<b>MITTAUSPAIKKA</b>	43 Sanginsuu
	<a href="#">Linkki katunäkymään</a>
<b>KOHTEEN TYYPI</b>	Koulu
<b>MITTAUSAJANKOHTA</b>	ma 11.11. - ti 19.11.2019
<b>KOHTEEN NOPEUSRAJOITUS</b>	40 km/h
<b>MUUTA HUOMIOITAVAA</b>	

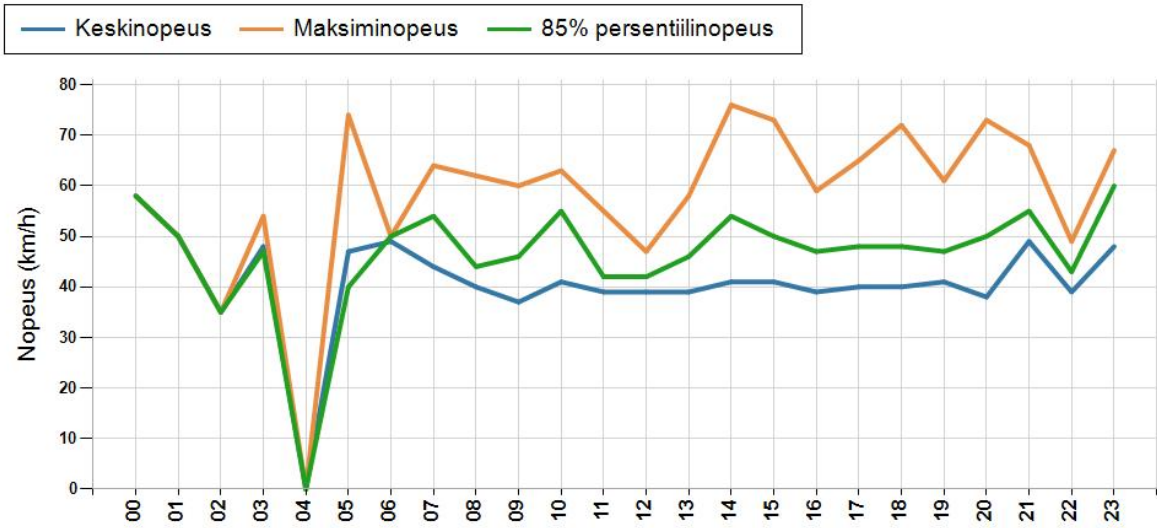
HAVAINTOARVOT Saapuva suunta (18684 / 1 / 3890)	
KESKINOPEUS	40 km/h
RAJOITUKSEN YLITTÄNEITÄ	47 %
YLI 10 KM/H YLINOPEUTTA AJANEITA	12 %
85% PERSENTILINOPEUS *	49 km/h
MAKSIMINOPEUS	76 km/h
NOPEUDEN MUUTOS	-4,9 km/h
ARVIO SUUNNAN LIIKENNEMÄÄRÄSTÄ	136 ajon./vrk



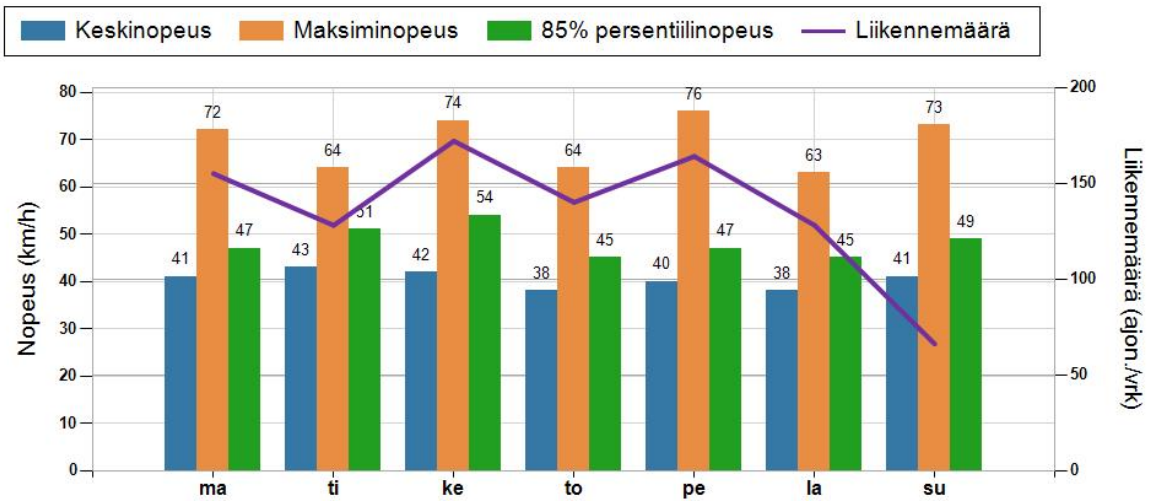
\* Tarkastelujaksolla mitattu nopeus, jonka alitti 85 % ajoneuvoista



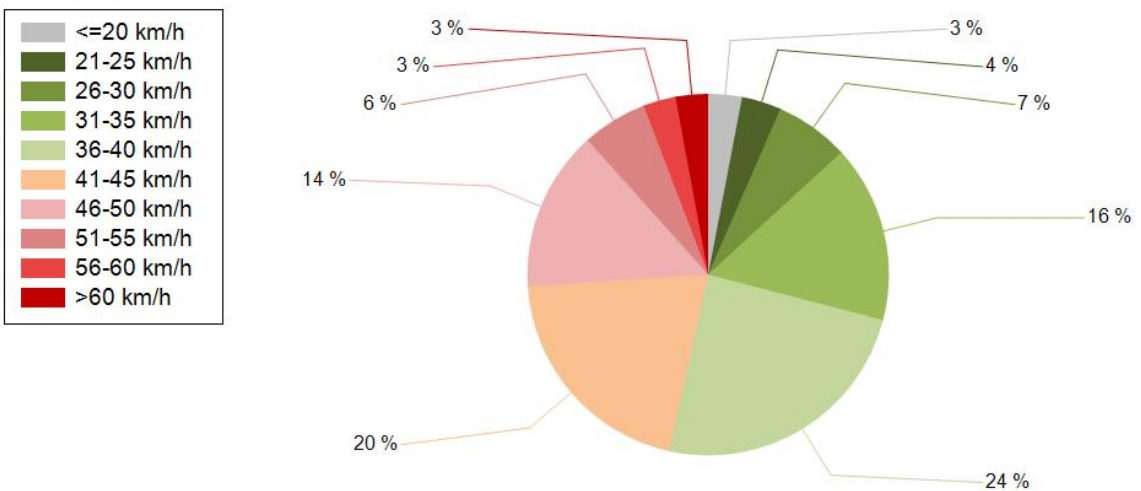
**TUNTIKOHTAINEN KESKI-, 85% PERSENTILI- JA MAKSIMINOPEUS**



**PÄIVÄKOHTAINEN KESKINOPEUS, 85% PERSENTILINOPEUS, MAKSIMINOPEUS JA LIIKENNEMÄÄRÄ (LASKENNALLINEN)**



**NOPEUSJAKAUMA**

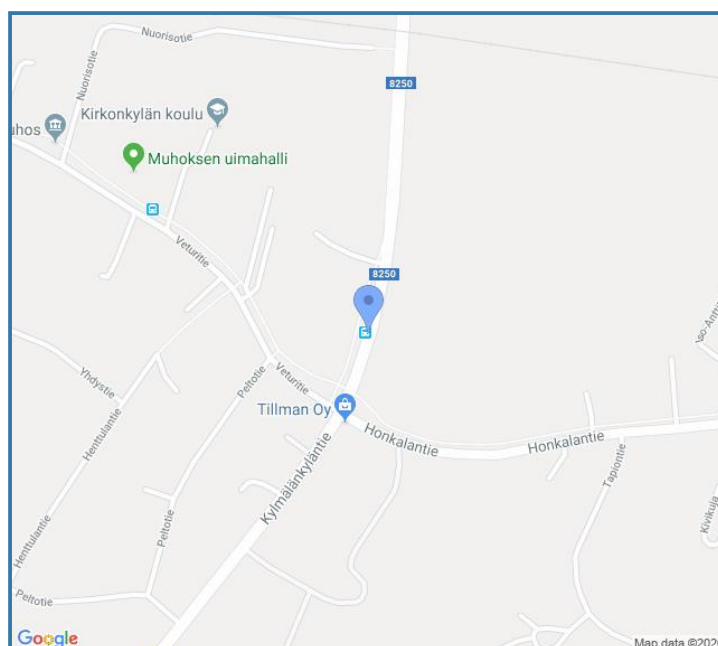


# Siirrettävät nopeusnäyttötaulut 2019

Muhos  
YIT - Oulun alueurakka

<b>MITTAUSPAIKKA</b>	53 Muhos
	<a href="#">Linkki katunäkymään</a>
<b>KOHTEN TYYPPI</b>	Suojatie
<b>MITTAUSAJANKOHTA</b>	ti 19.11. - to 19.12.2019
<b>KOHTEN NOPEUSRAJOITUS</b>	50 km/h
<b>MUUTA HUOMIOITAVAA</b>	

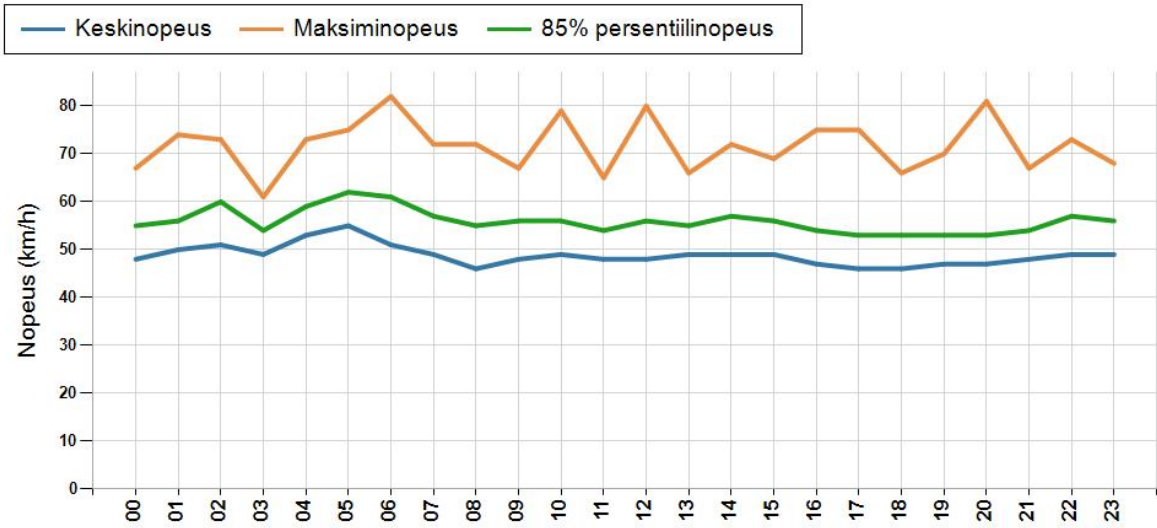
HAVAINTOARVOT Saapuva suunta (8250 / 9 / 4910)	
KESKINOPEUS	48 km/h
RAJOITUKSEN YLITTÄNEITÄ	31 %
YLI 10 KM/H YLINOPEUTTA AJANEITA	4 %
85% PERSENTILINOPEUS *	54 km/h
MAKSIMINOPEUS	82 km/h
NOPEUDEN MUUTOS	-7,7 km/h
ARVIO SUUNNAN LIIKENNEMÄÄRÄSTÄ	192 ajon./vrk



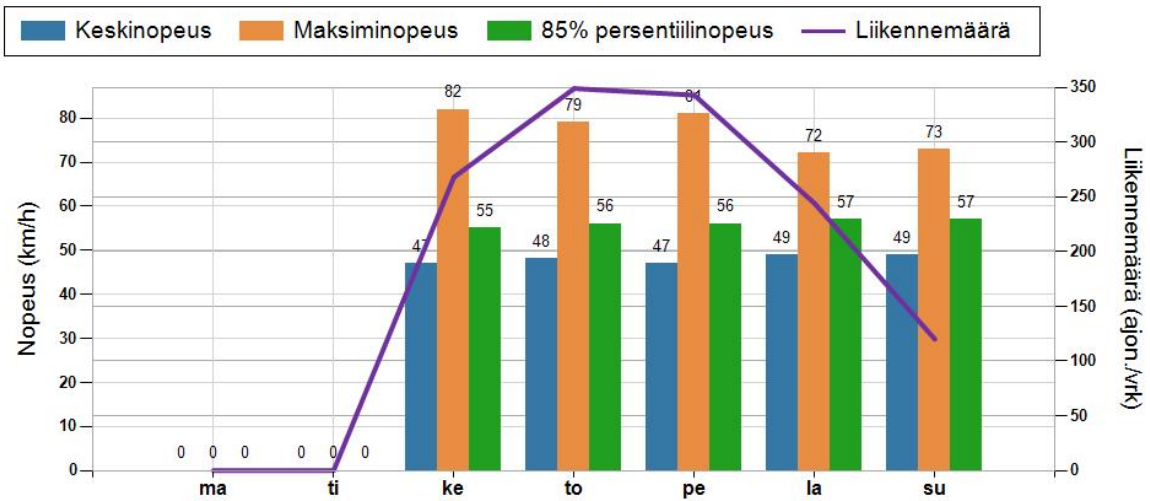
\* Tarkastelujaksolla mitattu nopeus, jonka alitti 85 % ajoneuvoista



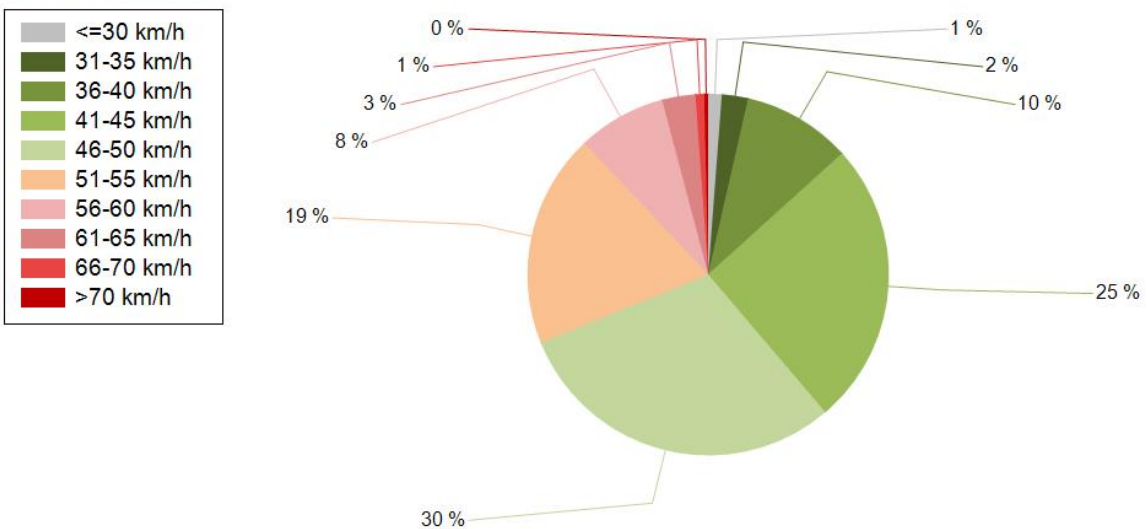
**TUNTIKOHTAINEN KESKI-, 85% PERSENTILI- JA MAKSIMINOPEUS**



**PÄIVÄKOHTAINEN KESKINOPEUS, 85% PERSENTILINOPEUS, MAKSIMINOPEUS JA LIIKENNEMÄÄRÄ (LASKENNALLINEN)**



**NOPEUSJAKAUMA**



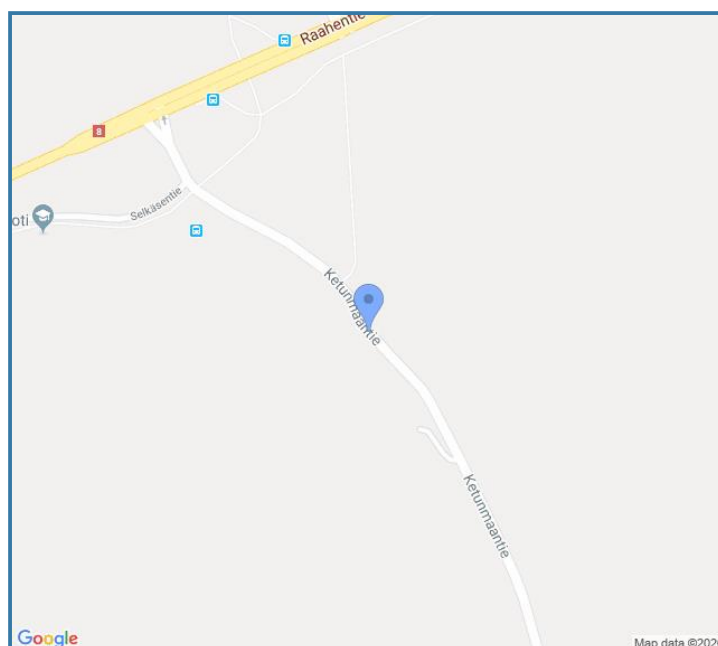


## Siirrettävät nopeusnäyttötaulut 2019

Liminka  
YIT - Oulun alueurakka

<b>MITTAUSPAIKKA</b>	54 Liminka
	<a href="#">Linkki katunäkymään</a>
<b>KOHTEEN TYYPI</b>	Koulu
<b>MITTAUSAJANKOHTA</b>	ti 26.11. - ma 02.12.2019
<b>KOHTEEN NOPEUSRAJOITUS</b>	40 km/h
<b>MUUTA HUOMIOITAVAA</b>	

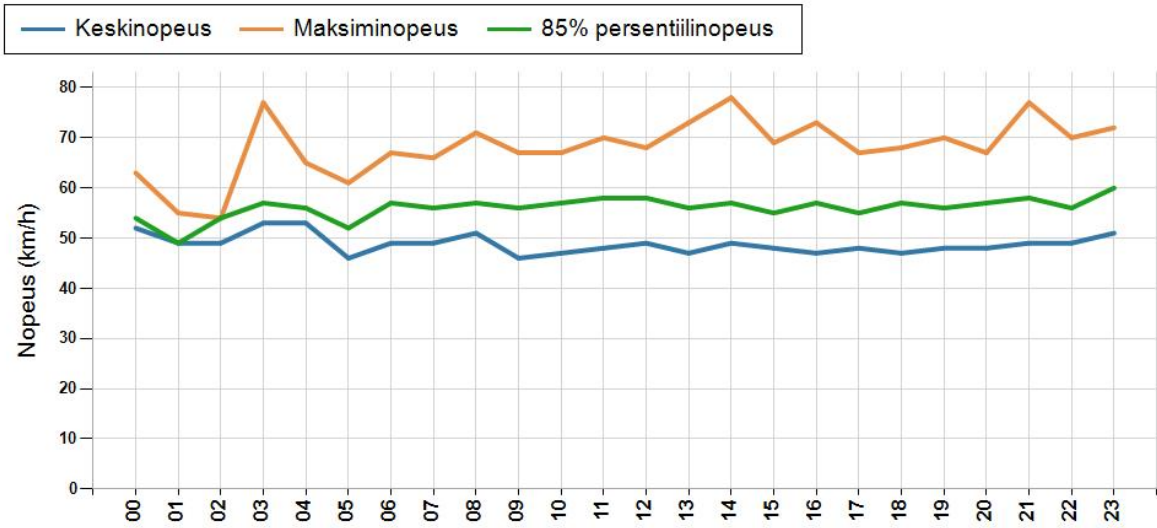
HAVAINTOARVOT Saapuva suunta (18627 / 1 / 7470)	
KESKINOPEUS	48 km/h
RAJOITUKSEN YLITTÄNEITÄ	80 %
YLI 10 KM/H YLINOPEUTTA AJANEITA	43 %
85% PERSENTILINOPEUS *	58 km/h
MAKSIMINOPEUS	78 km/h
NOPEUDEN MUUTOS	-9,9 km/h
ARVIO SUUNNAN LIIKENNEMÄÄRÄSTÄ	446 ajon./vrk



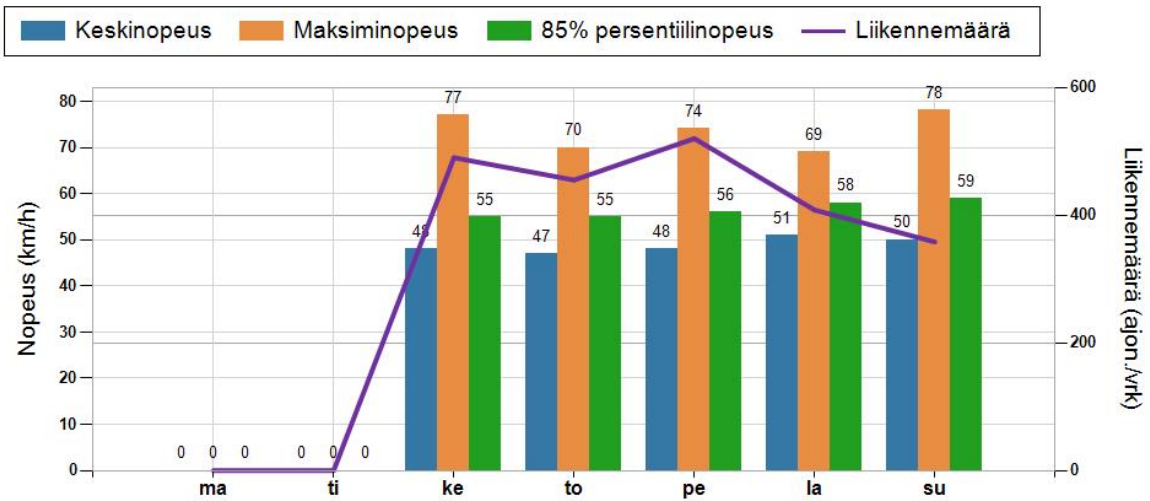
\* Tarkastelujaksolla mitattu nopeus, jonka alitti 85 % ajoneuvoista



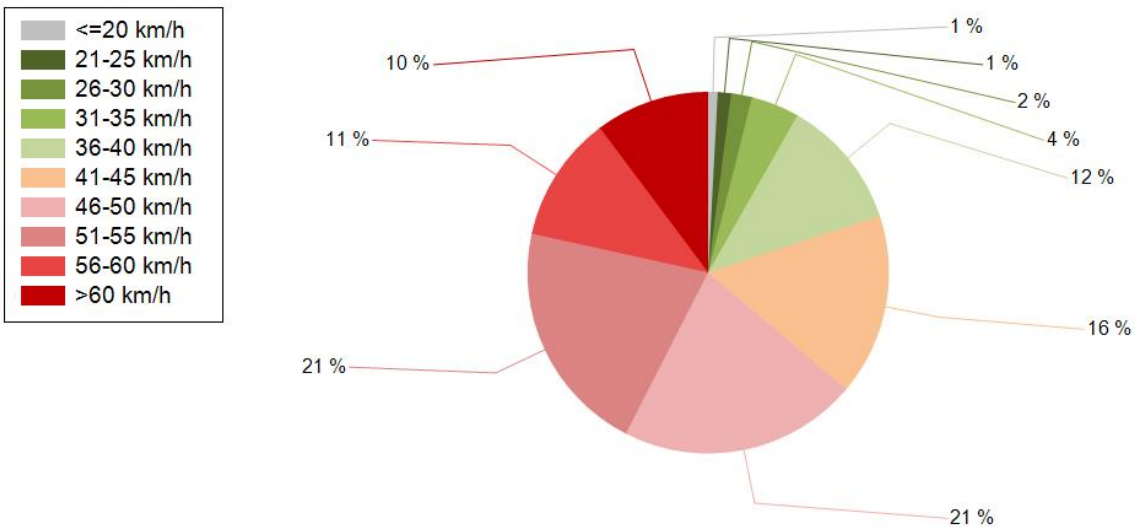
**TUNTIKOHTAINEN KESKI-, 85% PERSENTTI- JA MAKSIMINOPEUS**



**PÄIVÄKOHTAINEN KESKINOPEUS, 85% PERSENTTIINOPEUS, MAKSIMINOPEUS JA LIIKENNEMÄÄRÄ (LASKENNALLINEN)**



**NOPEUSJAKAUMA**

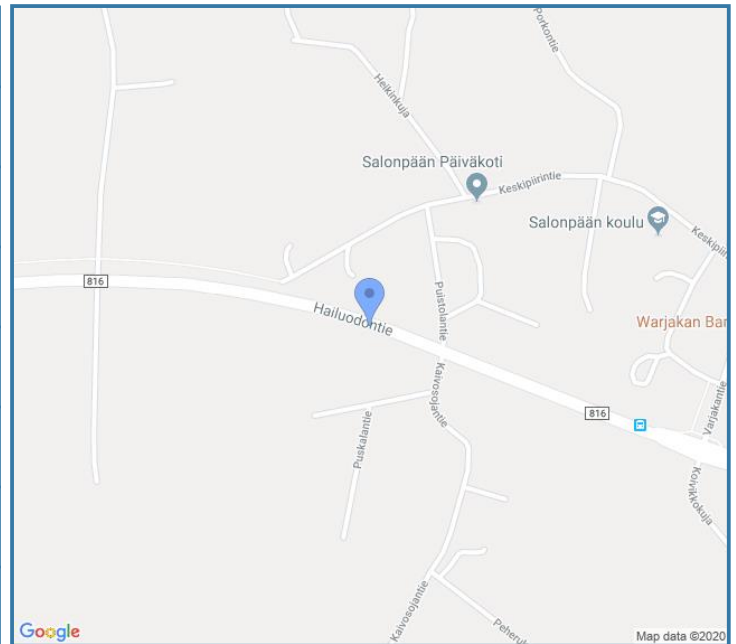


# Siirrettävät nopeusnäyttötaulut 2019

Oulunsalo  
YIT - Oulun alueurakka

<b>MITTAUSPAIKKA</b>	25 Oulunsalo
	<a href="#">Linkki katunäkymään</a>
<b>KOHTEEN TYYPI</b>	Suojatie
<b>MITTAUSAJANKOHTA</b>	ti 03.09. - ma 09.09.2019
<b>KOHTEEN NOPEUSRAJOITUS</b>	60 km/h
<b>MUUTA HUOMIOITAVAA</b>	

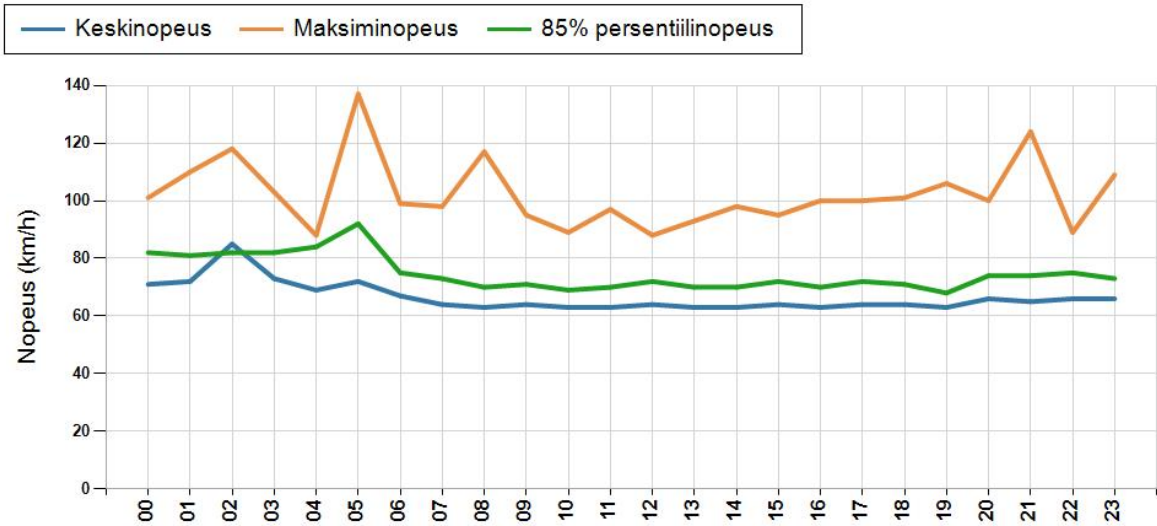
HAVAINTOARVOT Saapuva suunta (816 / 3 / 320)	
KESKINOPEUS	64 km/h
RAJOITUKSEN YLITTÄNEITÄ	68 %
YLI 10 KM/H YLINOPEUTTA AJANEITA	18 %
85% PERSENTILINOPEUS *	72 km/h
MAKSIMINOPEUS	137 km/h
NOPEUDEN MUUTOS	-11,1 km/h
ARVIO SUUNNAN LIIKENNEMÄÄRÄSTÄ	1356 ajon./vrk



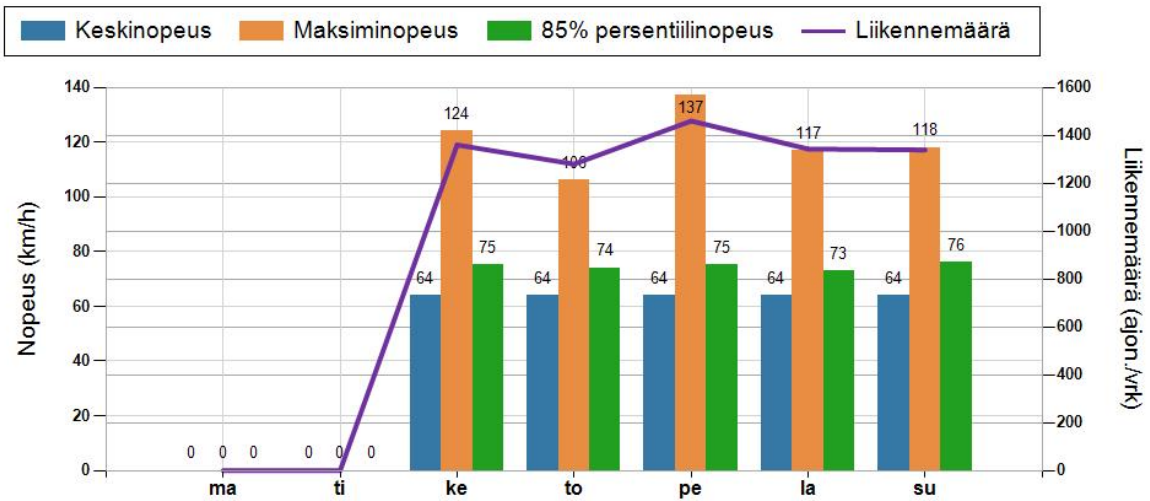
\* Tarkastelujaksolla mitattu nopeus, jonka alitti 85 % ajoneuvoista



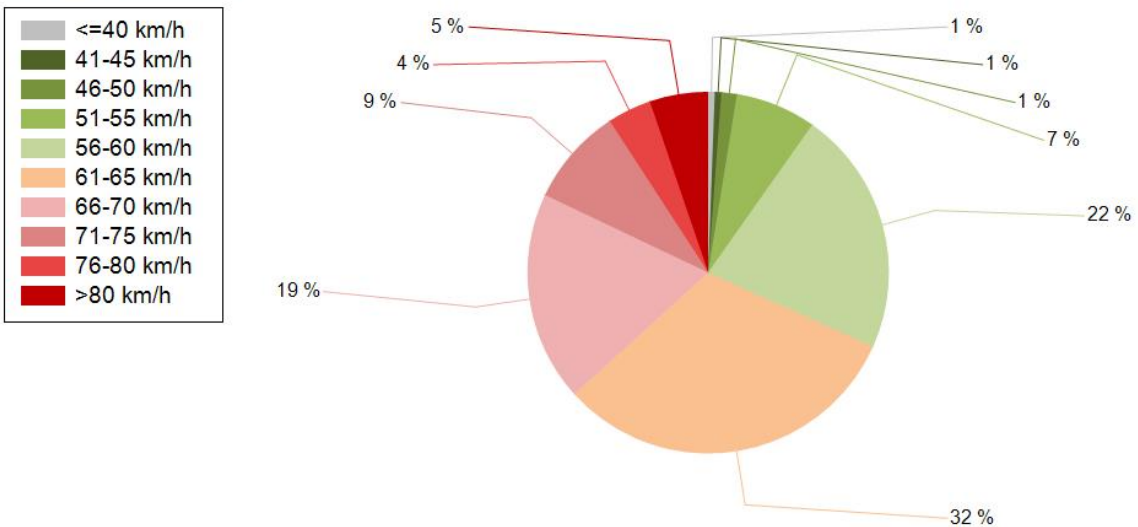
**TUNTIKOHTAINEN KESKI-, 85% PERSENTILI- JA MAKSIMINOPEUS**



**PÄIVÄKOHTAINEN KESKINOPEUS, 85% PERSENTILINOPEUS, MAKSIMINOPEUS JA LIIKENNEMÄÄRÄ (LASKENNALLINEN)**



**NOPEUSJAKAUMA**

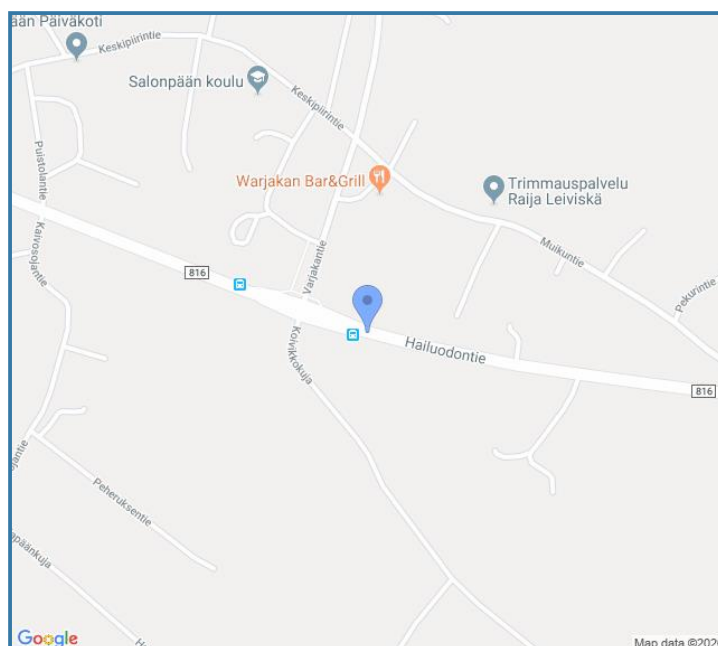


# Siirrettävät nopeusnäyttötaulut 2019

Oulunsalo  
YIT - Oulun alueurakka

<b>MITTAUSPAIKKA</b>	24 Oulunsalo
	<a href="#">Linkki katunäkymään</a>
<b>KOHTEEN TYYPI</b>	Koulu
<b>MITTAUSAJANKOHTA</b>	ma 09.09. - ma 16.09.2019
<b>KOHTEEN NOPEUSRAJOITUS</b>	60 km/h
<b>MUUTA HUOMIOITAVAA</b>	

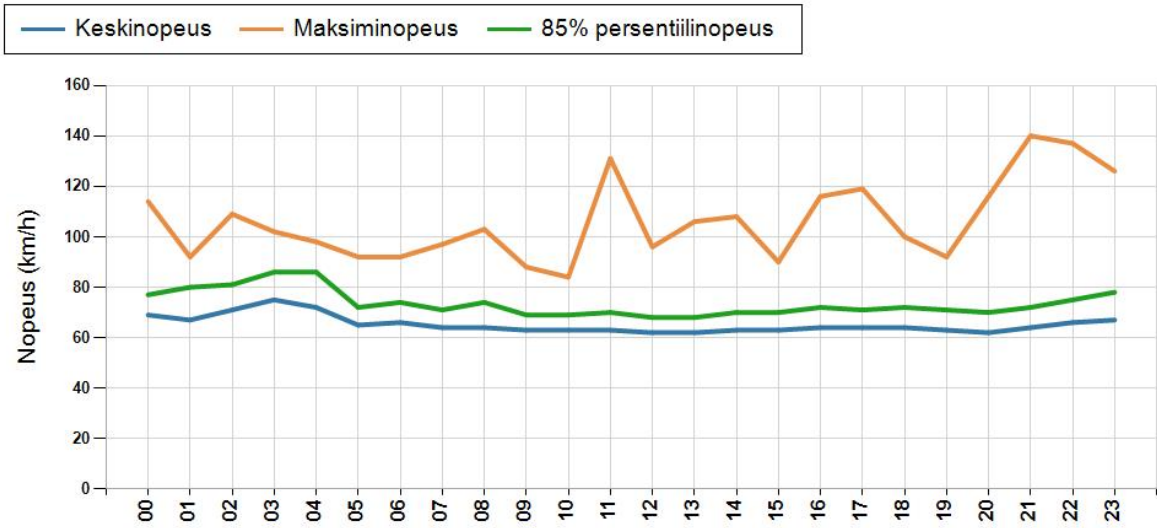
HAVAINTOARVOT Saapuva suunta (816 / 2 / 6290)	
KESKINOPEUS	64 km/h
RAJOITUKSEN YLITTÄNEITÄ	64 %
YLI 10 KM/H YLINOPEUTTA AJANEITA	16 %
85% PERSENTIILINOPEUS *	71 km/h
MAKSIMINOPEUS	140 km/h
NOPEUDEN MUUTOS	-9,4 km/h
ARVIO SUUNNAN LIIKENNEMÄÄRÄSTÄ	2245 ajon./vrk



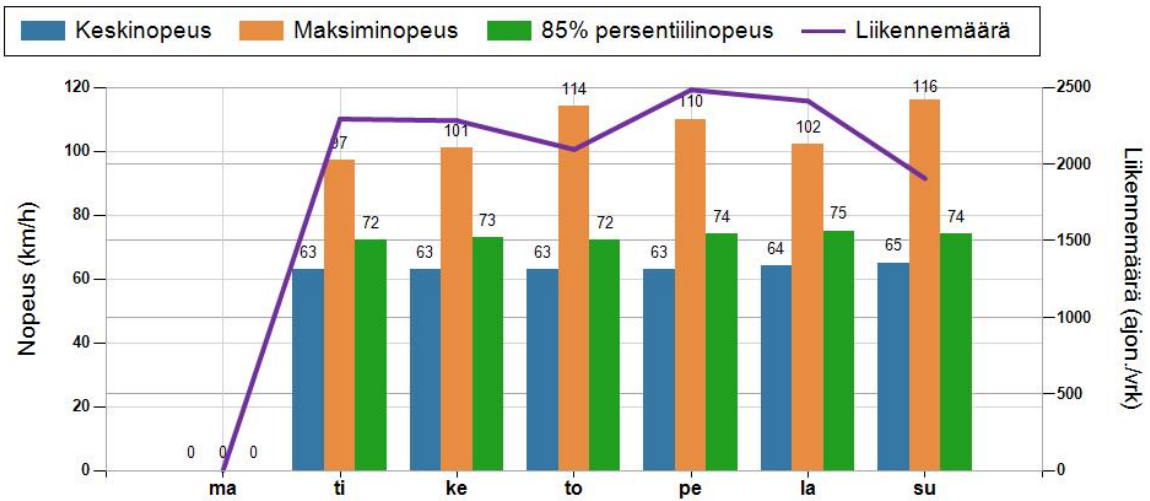
\* Tarkastelujaksolla mitattu nopeus, jonka alitti 85 % ajoneuvoista



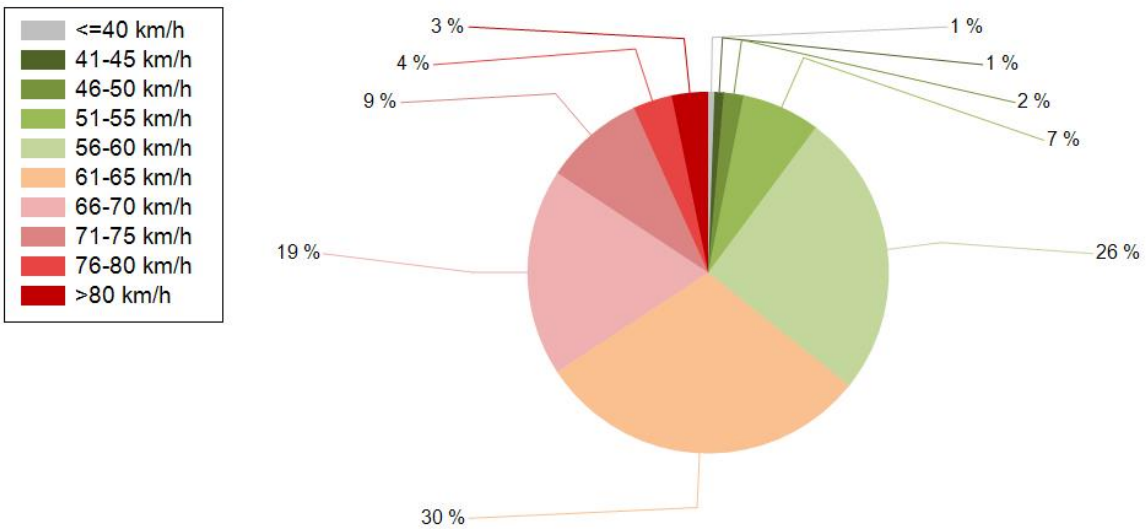
**TUNTIKOHTAINEN KESKI-, 85% PERSENTILI- JA MAKSIMINOPEUS**



**PÄIVÄKOHTAINEN KESKINOPEUS, 85% PERSENTILINOPEUS, MAKSIMINOPEUS JA LIIKENNEMÄÄRÄ (LASKENNALLINEN)**



**NOPEUSJAKAUMA**

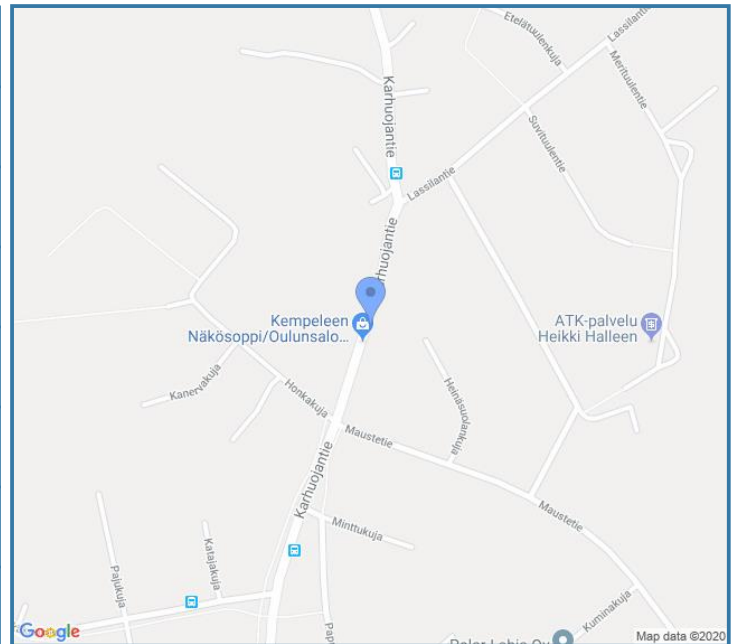


# Siirrettävät nopeusnäyttötaulut 2019

Oulunsalo  
YIT - Oulun alueurakka

<b>MITTAUSPAIKKA</b>	20 Oulunsalo
	<a href="#">Linkki katunäkymään</a>
<b>KOHTEN TYYPPI</b>	Suojatie
<b>MITTAUSAJANKOHTA</b>	ma 16.09. - ma 23.09.2019
<b>KOHTEN NOPEUSRAJOITUS</b>	40 km/h
<b>MUUTA HUOMIOITAVAA</b>	

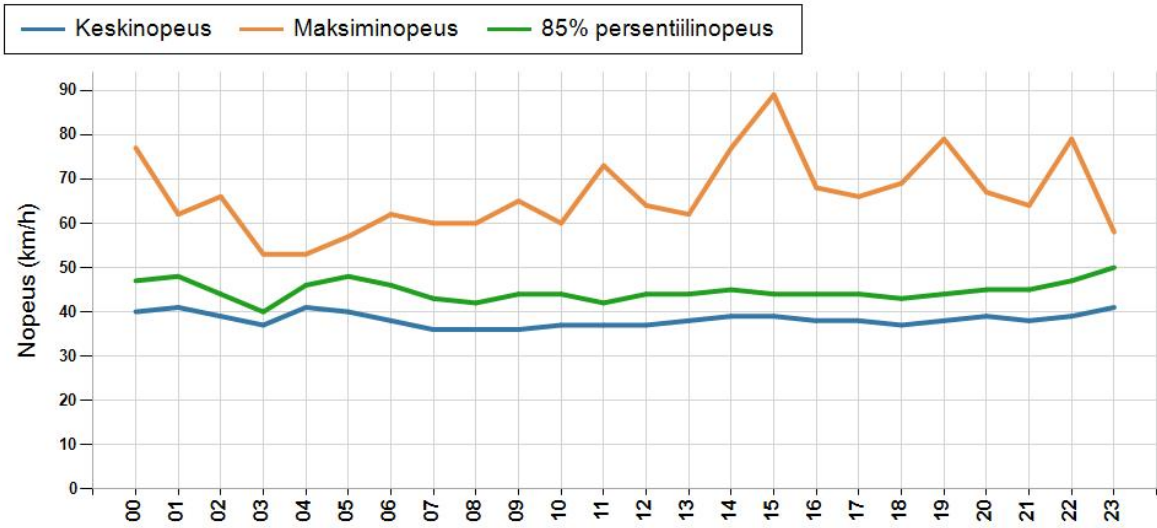
HAVAINTOARVOT Saapuva suunta (18676 / 1 / 1180)	
KESKINOPEUS	38 km/h
RAJOITUKSEN YLITTÄNEITÄ	33 %
YLI 10 KM/H YLINOPEUTTA AJANEITA	4 %
85% PERSENTILINOPEUS *	44 km/h
MAKSIMINOPEUS	89 km/h
NOPEUDEN MUUTOS	-2,4 km/h
ARVIO SUUNNAN LIIKENNEMÄÄRÄSTÄ	2172 ajon./vrk



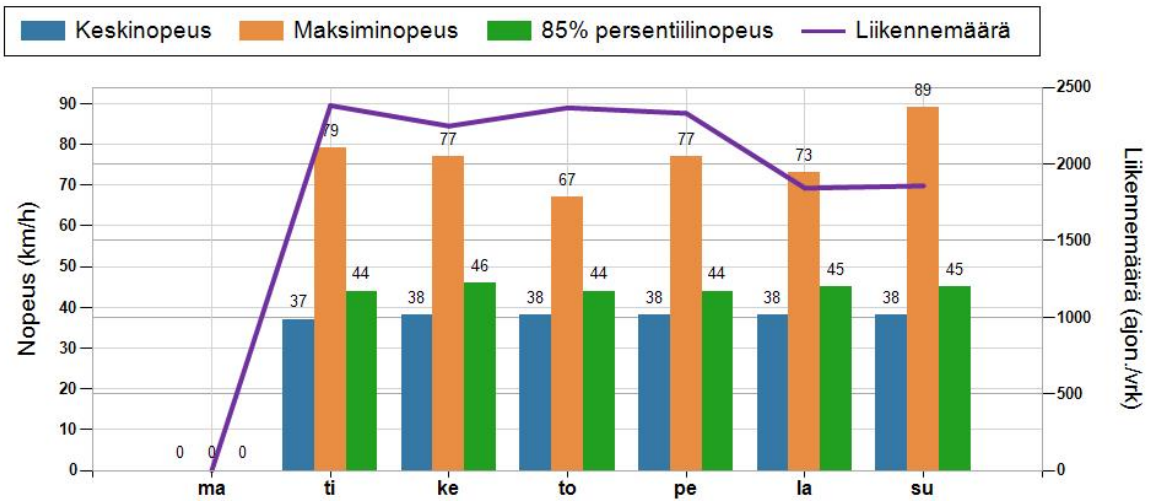
\* Tarkastelujaksolla mitattu nopeus, jonka alitti 85 % ajoneuvoista



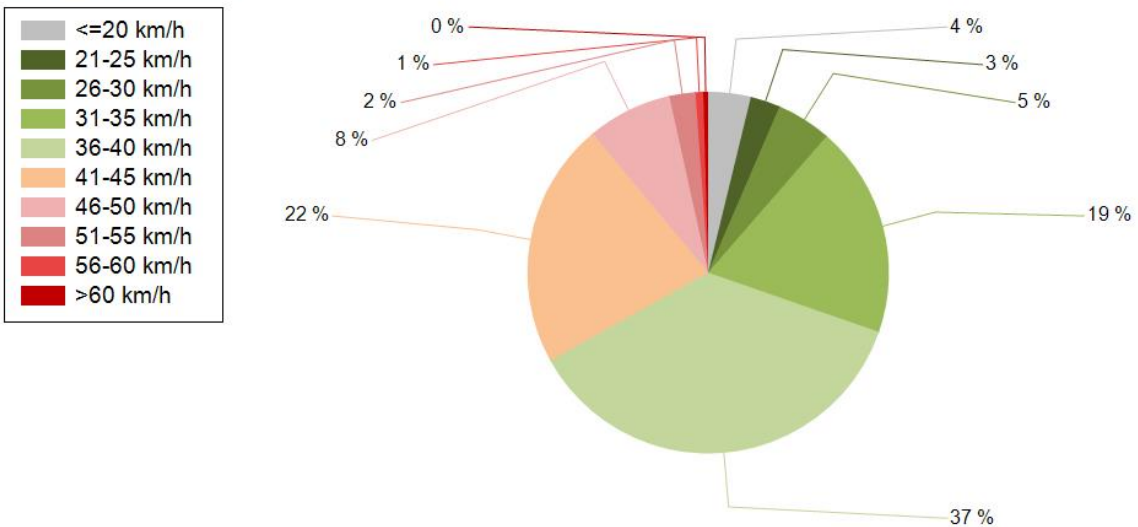
**TUNTIKOHTAINEN KESKI-, 85% PERSENTIILI- JA MAKSIMINOPEUS**



**PÄIVÄKOHTAINEN KESKINOPEUS, 85% PERSENTIILINOPEUS, MAKSIMINOPEUS JA LIIKENNEMÄÄRÄ (LASKENNALLINEN)**



**NOPEUSJAKAUMA**

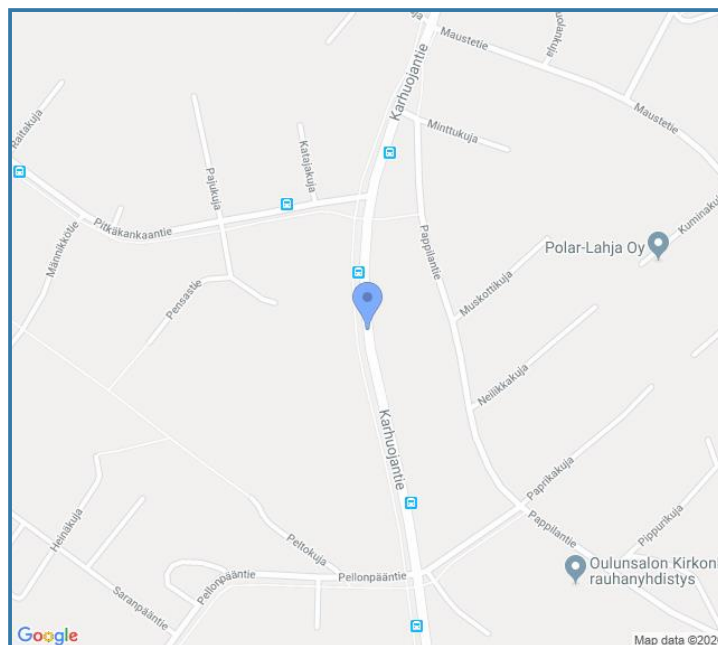




# Siirrettävät nopeusnäyttötaulut 2019

<b>MITTAUSPAIKKA</b>	21 Oulunsalo
	<a href="#">Linkki katunäkymään</a>
<b>KOHTEEN TYYPI</b>	Suojatie
<b>MITTAUSAJANKOHTA</b>	ma 23.09. - su 29.09.2019
<b>KOHTEEN NOPEUSRAJOITUS</b>	40 km/h
<b>MUUTA HUOMIOITAVAA</b>	

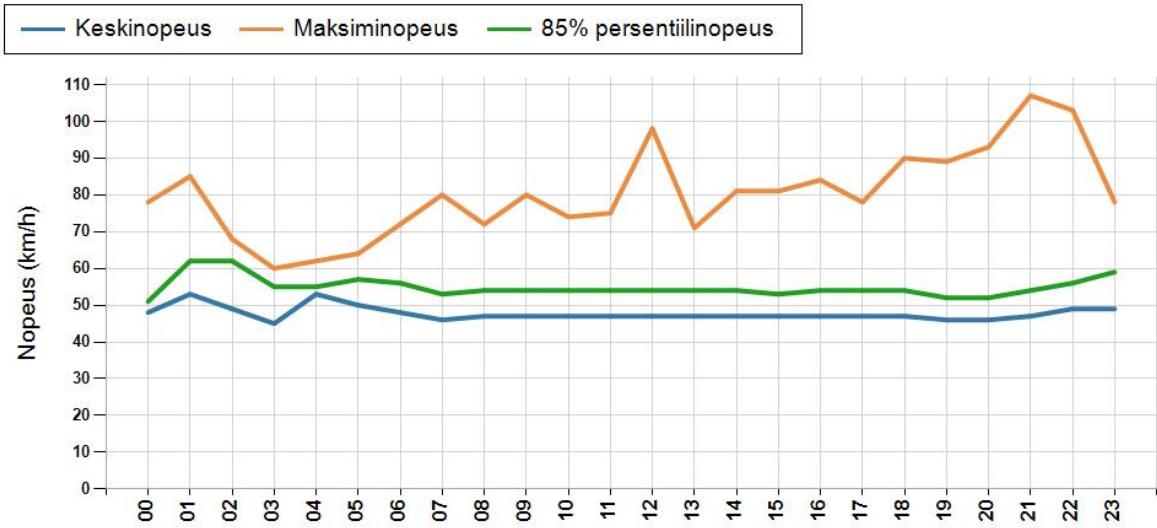
HAVAINTOARVOT Saapuva suunta (18676 / 1 / 800)	
KESKINOPEUS	47 km/h
RAJOITUKSEN YLITTÄNEITÄ	84 %
YLI 10 KM/H YLINOPEUTTA AJANEITA	26 %
85% PERSENTILINOPEUS *	54 km/h
MAKSIMINOPEUS	107 km/h
NOPEUDEN MUUTOS	-3,7 km/h
ARVIO SUUNNAN LIIKENNEMÄÄRÄSTÄ	3441 ajon./vrk



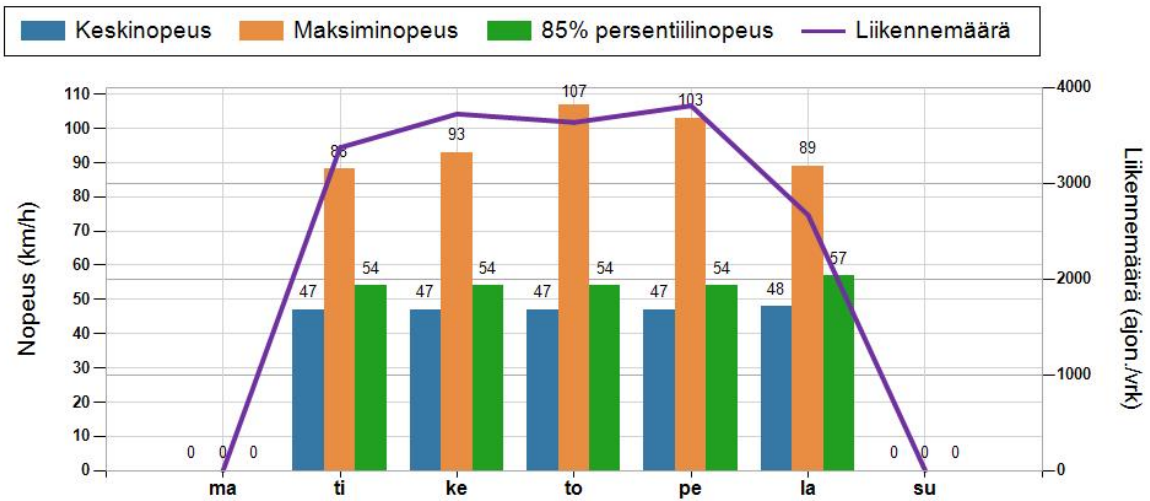
\* Tarkastelujaksolla mitattu nopeus, jonka alitti 85 % ajoneuvoista



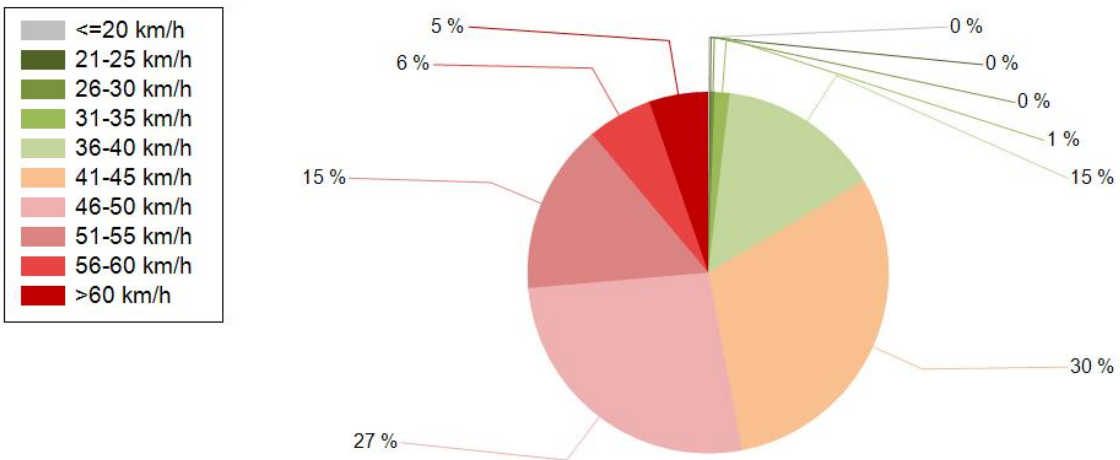
**TUNTIKOHTAINEN KESKI-, 85% PERSENTILI- JA MAKSIMINOPEUS**



**PÄIVÄKOHTAINEN KESKINOPEUS, 85% PERSENTILINOPEUS, MAKSIMINOPEUS JA LIIKENNEMÄÄRÄ (LASKENNALLINEN)**



**NOPEUSJAKAUMA**

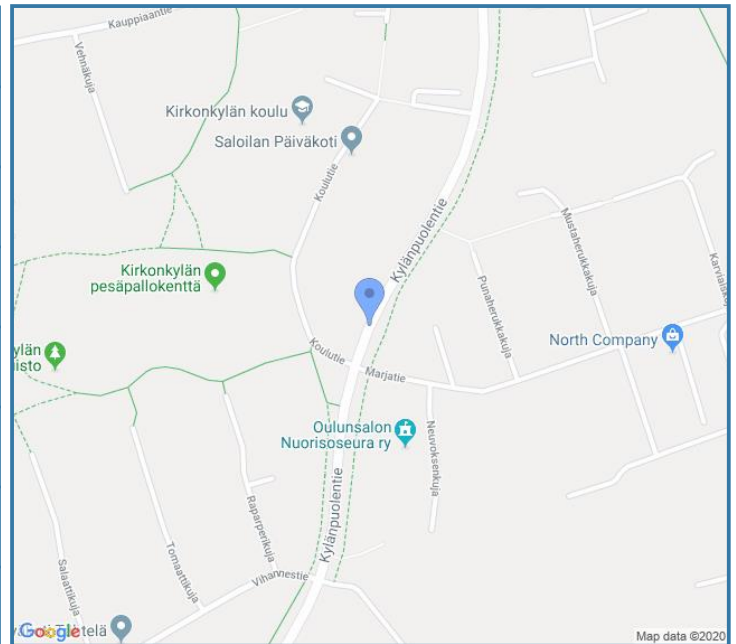


# Siirrettävät nopeusnäyttötaulut 2019

Oulunsalo  
YIT - Oulun alueurakka

<b>MITTAUSPAIKKA</b>	61 Oulunsalo
	<a href="#">Linkki katunäkymään</a>
<b>KOHTEN TYYPPI</b>	Suojatie
<b>MITTAUSAJANKOHTA</b>	ma 30.09. - ma 07.10.2019
<b>KOHTEN NOPEUSRAJOITUS</b>	40 km/h
<b>MUUTA HUOMIOITAVAA</b>	

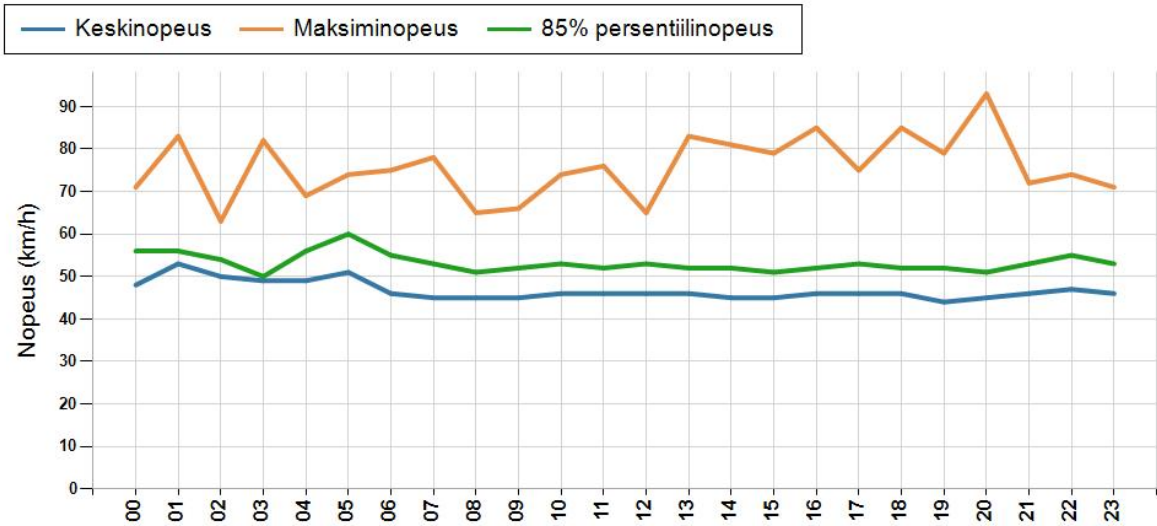
HAVAINTOARVOT Saapuva suunta (18679 / 1 / 460)	
KESKINOPEUS	<b>45 km/h</b>
RAJOITUKSEN YLITTÄNEITÄ	<b>77 %</b>
YLI 10 KM/H YLINOPEUTTA AJANEITA	<b>21 %</b>
85% PERSENTTIINOPEUS *	<b>52 km/h</b>
MAKSIMINOPEUS	<b>93 km/h</b>
NOPEUDEN MUUTOS	<b>-5,6 km/h</b>
ARVIO SUUNNAN LIIKENNEMÄÄRÄSTÄ	<b>2573 ajon./vrk</b>



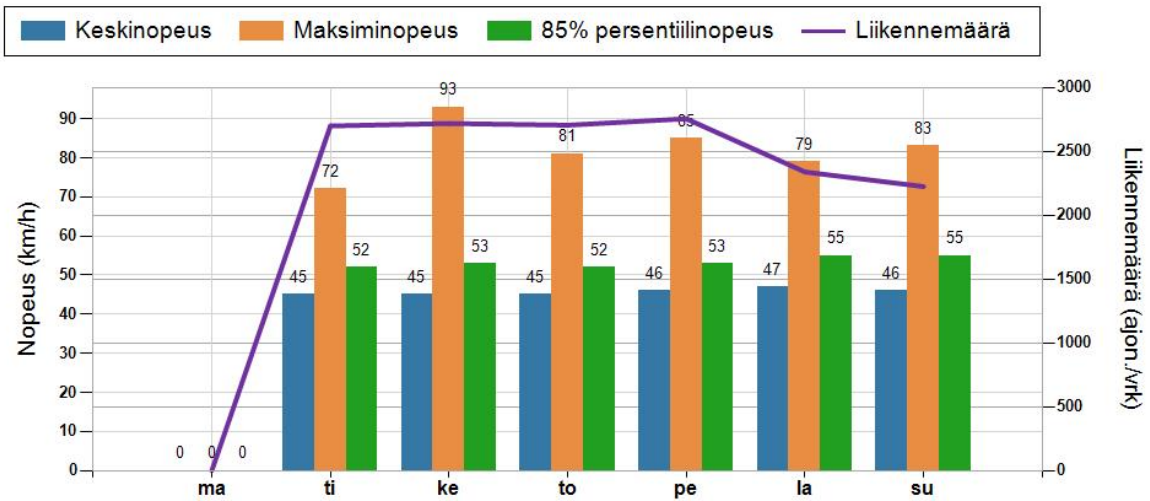
\* Tarkastelujaksolla mitattu nopeus, jonka alitti 85 % ajoneuvoista



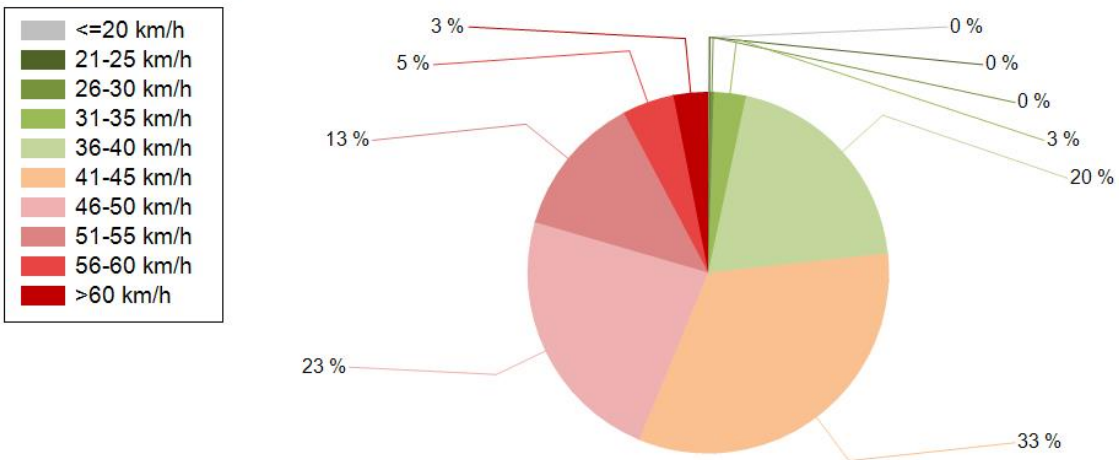
**TUNTIKOHTAINEN KESKI-, 85% PERSENTILI- JA MAKSIMINOPEUS**



**PÄIVÄKOHTAINEN KESKINOPEUS, 85% PERSENTILINOPEUS, MAKSIMINOPEUS JA LIIKENNEMÄÄRÄ (LASKENNALLINEN)**



**NOPEUSJAKAUMA**



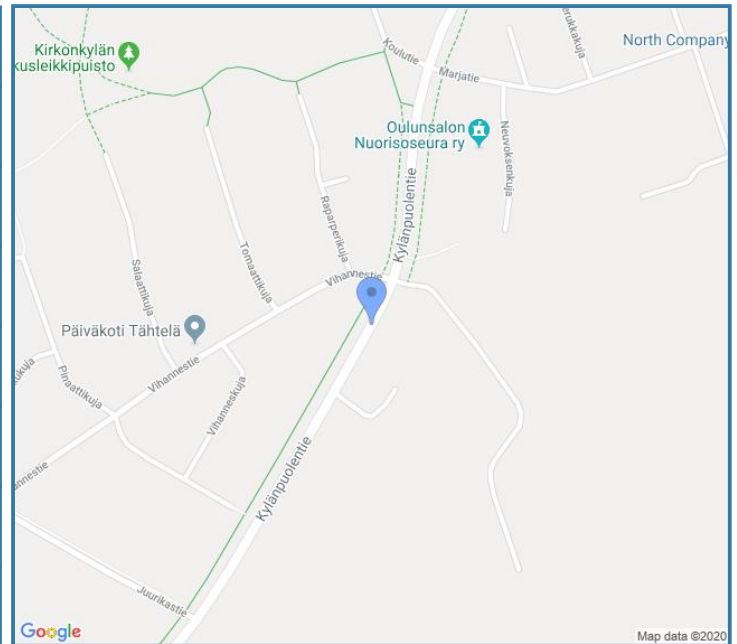
# Siirrettävät nopeusnäyttötaulut 2019

Oulunsalo  
YIT - Oulun alueurakka

<b>MITTAUSPAIKKA</b>	23 Oulunsalo
	<a href="#">Linkki katunäkymään</a>
<b>KOHTEN TYYPPI</b>	Suojatie
<b>MITTAUSAJANKOHTA</b>	ma 07.10. - ma 14.10.2019
<b>KOHTEN NOPEUSRAJOITUS</b>	40 km/h
<b>MUUTA HUOMIOITAVAA</b>	

## HAVAINTOARVOT Saapuva suunta (18679 / 1 / 740)

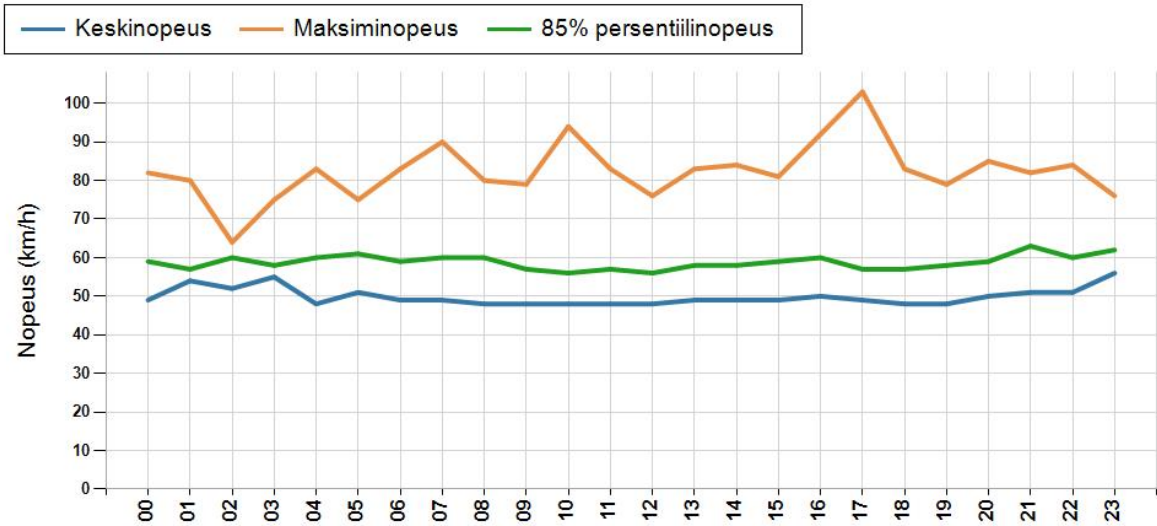
<b>KESKINOPEUS</b>	<b>49 km/h</b>
<b>RAJOITUKSEN YLITTÄNEITÄ</b>	<b>83 %</b>
<b>YLI 10 KM/H YLINOPEUTTA AJANEITA</b>	<b>37 %</b>
<b>85% PERSENTTILOPEUS *</b>	<b>58 km/h</b>
<b>MAKSIMINOPEUS</b>	<b>103 km/h</b>
<b>NOPEUDEN MUUTOS</b>	<b>-6,5 km/h</b>
<b>ARVIO SUUNNAN LIIKENNEMÄÄRÄSTÄ</b>	<b>1228 ajon./vrk</b>



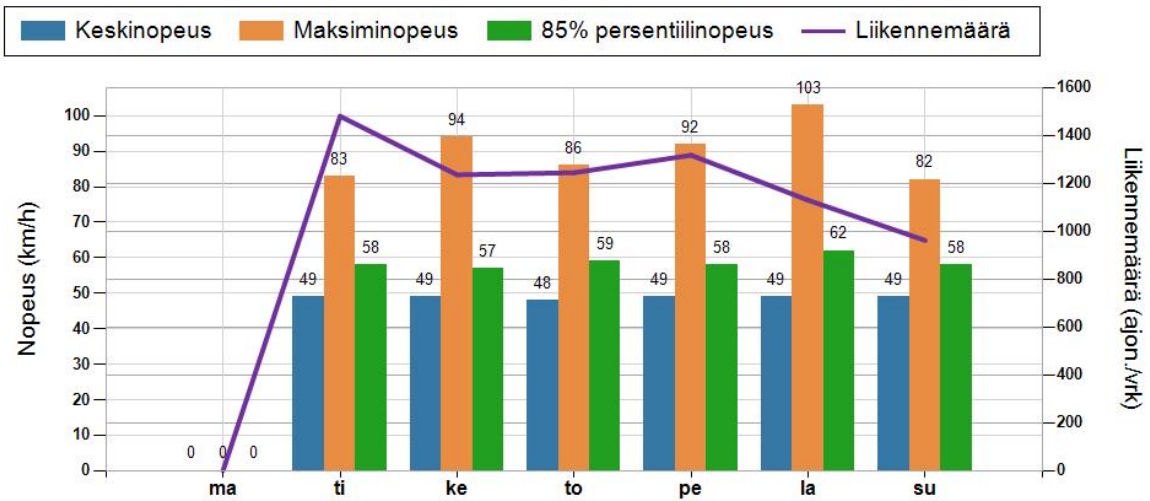
\* Tarkastelujaksolla mitattu nopeus, jonka alitti 85 % ajoneuvoista



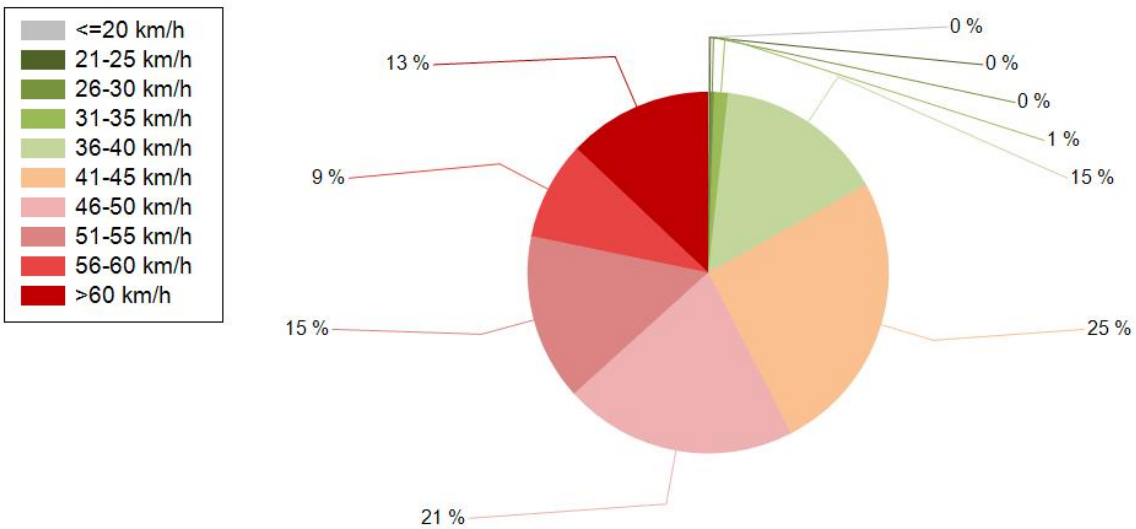
**TUNTIKOHTAINEN KESKI-, 85% PERSENTILI- JA MAKSIMINOPEUS**



**PÄIVÄKOHTAINEN KESKINOPEUS, 85% PERSENTILINOPEUS, MAKSIMINOPEUS JA LIIKENNEMÄÄRÄ (LASKENNALLINEN)**



**NOPEUSJAKAUMA**



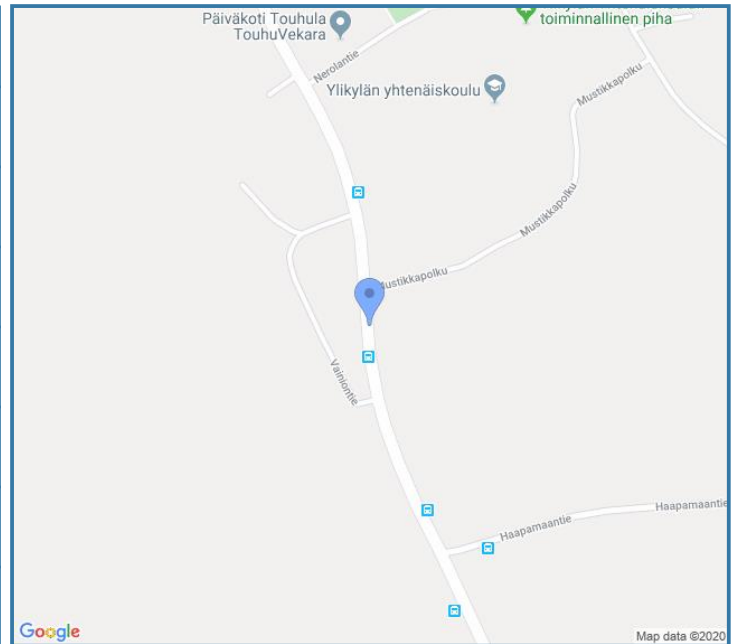
# Siirrettävät nopeusnäyttötaulut 2019

Kempele  
YIT - Oulun alueurakka

<b>MITTAUSPAIKKA</b>	5 Kempele
	<a href="#">Linkki katunäkymään</a>
<b>KOHTEEN TYYPI</b>	Suojatie
<b>MITTAUSAJANKOHTA</b>	ma 14.10. - ti 22.10.2019
<b>KOHTEEN NOPEUSRAJOITUS</b>	40 km/h
<b>MUUTA HUOMIOITAVAA</b>	

## HAVAINTOARVOT Saapuva suunta (18637 / 1 / 1000)

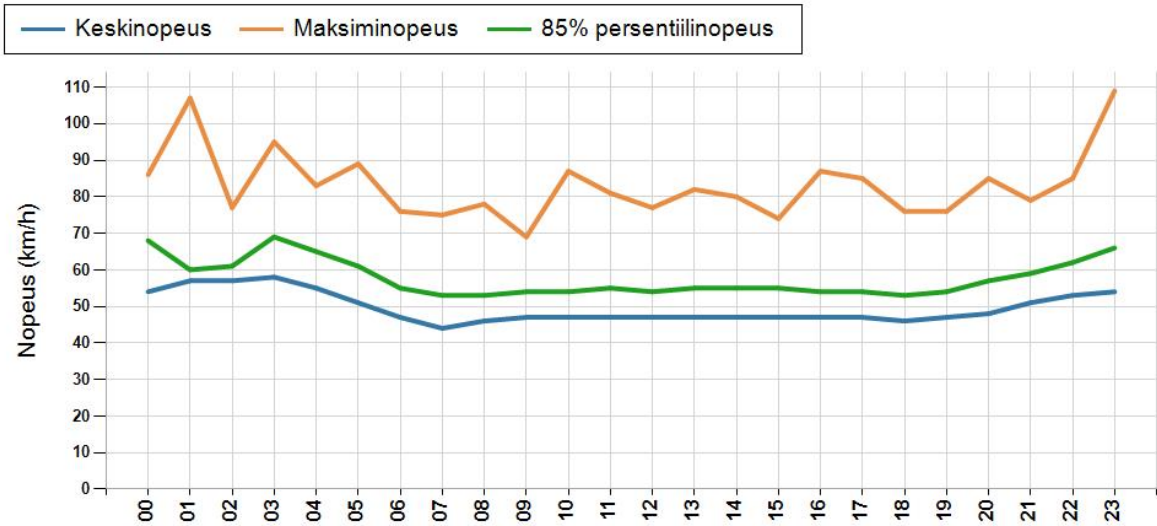
KESKINOPEUS	47 km/h
RAJOITUKSEN YLITTÄNEITÄ	80 %
YLI 10 KM/H YLINOPEUTTA AJANEITA	30 %
85% PERSENTTIINOPEUS *	55 km/h
MAKSIMINOPEUS	109 km/h
NOPEUDEN MUUTOS	-8,2 km/h
ARVIO SUUNNAN LIIKENNEMÄÄRÄSTÄ	3644 ajon./vrk



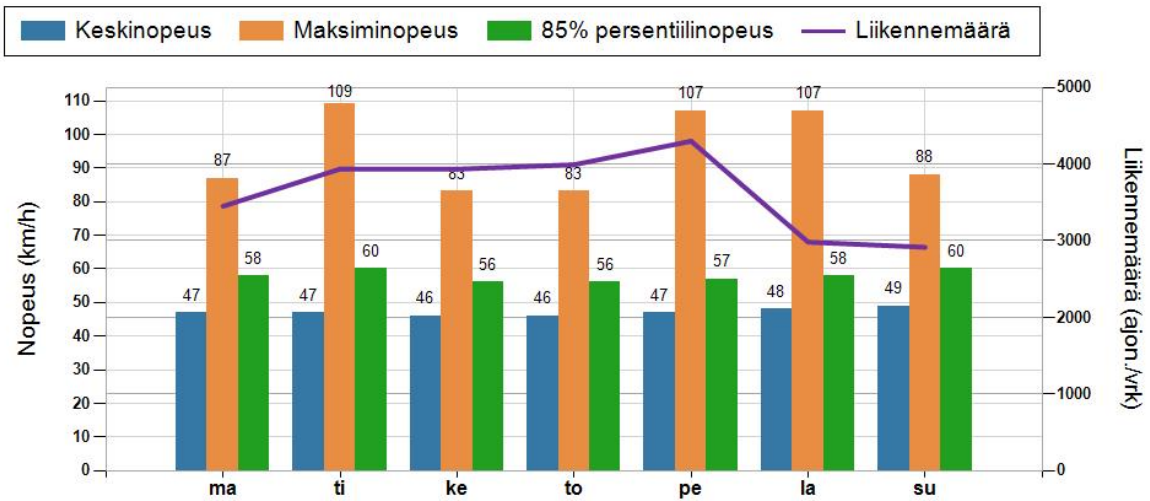
\* Tarkastelujaksolla mitattu nopeus, jonka alitti 85 % ajoneuvoista



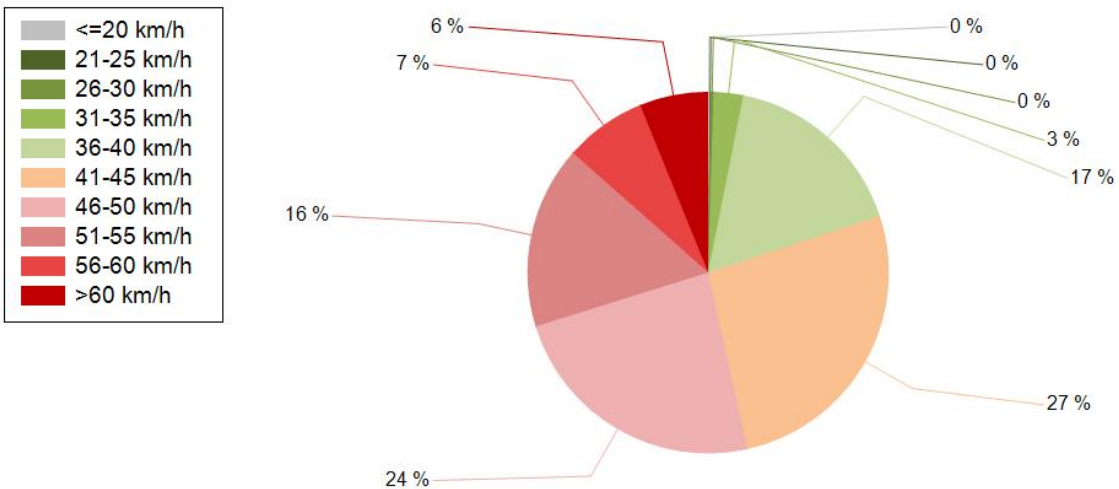
**TUNTIKOHTAINEN KESKI-, 85% PERSENTILI- JA MAKSIMINOPEUS**



**PÄIVÄKOHTAINEN KESKINOPEUS, 85% PERSENTILINOPEUS, MAKSIMINOPEUS JA LIIKENNEMÄÄRÄ (LASKENNALLINEN)**



**NOPEUSJAKAUMA**





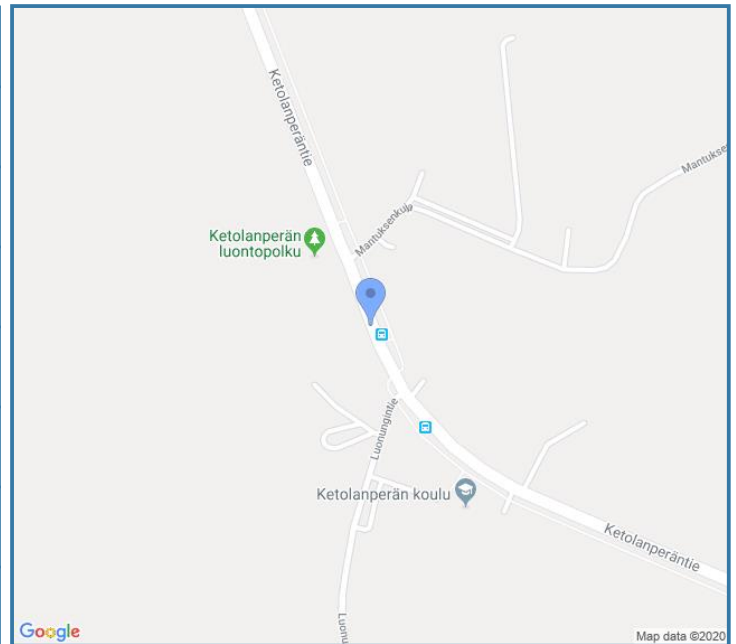
# Siirrettävät nopeusnäyttötaulut 2019

Kempele  
YIT - Oulun alueurakka

<b>MITTAUSPAIKKA</b>	6 Kempele
	<a href="#">Linkki katunäkymään</a>
<b>KOHTEEN TYYPI</b>	Koulu
<b>MITTAUSAJANKOHTA</b>	ma 28.10. - ma 04.11.2019
<b>KOHTEEN NOPEUSRAJOITUS</b>	40 km/h
<b>MUUTA HUOMIOITAVAA</b>	

## HAVAINTOARVOT Saapuva suunta (18637 / 1 / 4820)

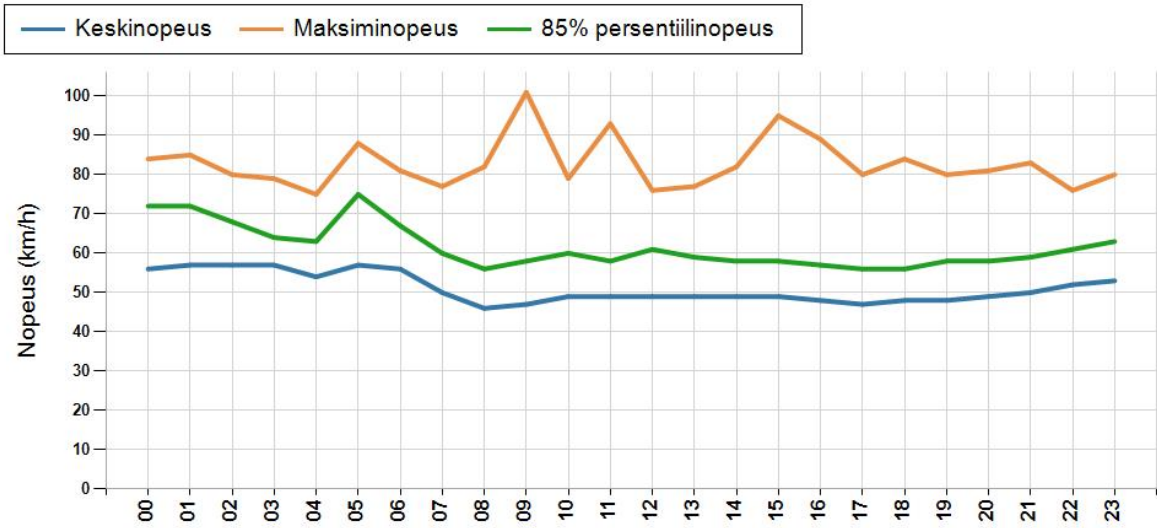
KESKINOPEUS	49 km/h
RAJOITUKSEN YLITTÄNEITÄ	83 %
YLI 10 KM/H YLINOPEUTTA AJANEITA	39 %
85% PERSENTILINOPEUS *	58 km/h
MAKSIMINOPEUS	101 km/h
NOPEUDEN MUUTOS	-6,3 km/h
ARVIO SUUNNAN LIIKENNEMÄÄRÄSTÄ	2314 ajon./vrk



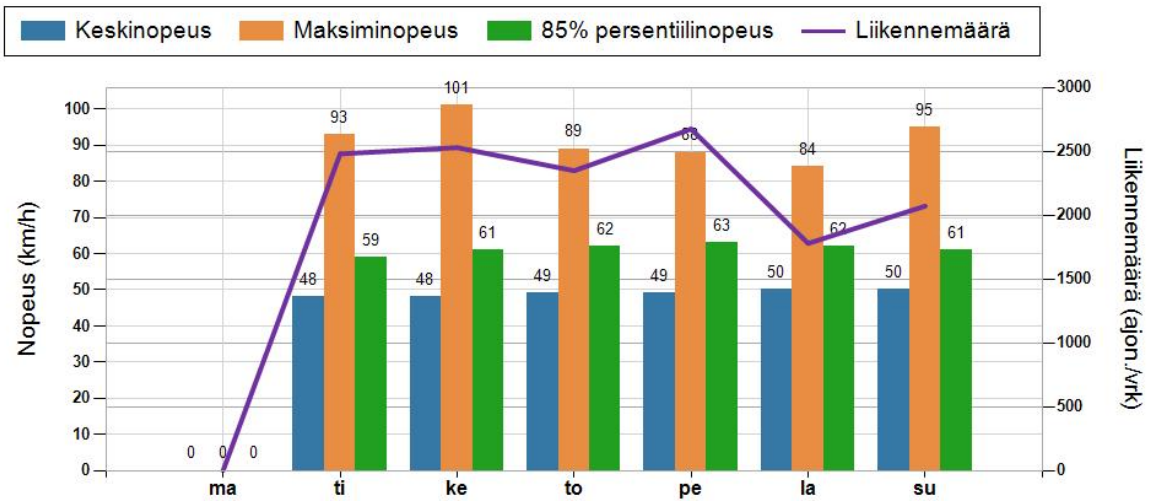
\* Tarkastelujaksolla mitattu nopeus, jonka alitti 85 % ajoneuvoista



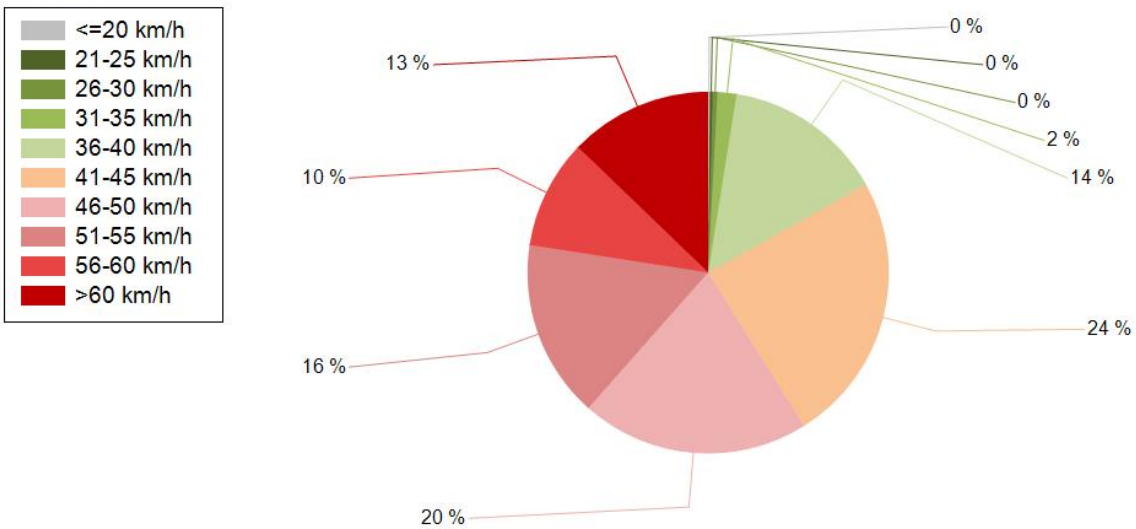
**TUNTIKOHTAINEN KESKI-, 85% PERSENTILI- JA MAKSIMINOPEUS**



**PÄIVÄKOHTAINEN KESKINOPEUS, 85% PERSENTILINOPEUS, MAKSIMINOPEUS JA LIIKENNEMÄÄRÄ (LASKENNALLINEN)**



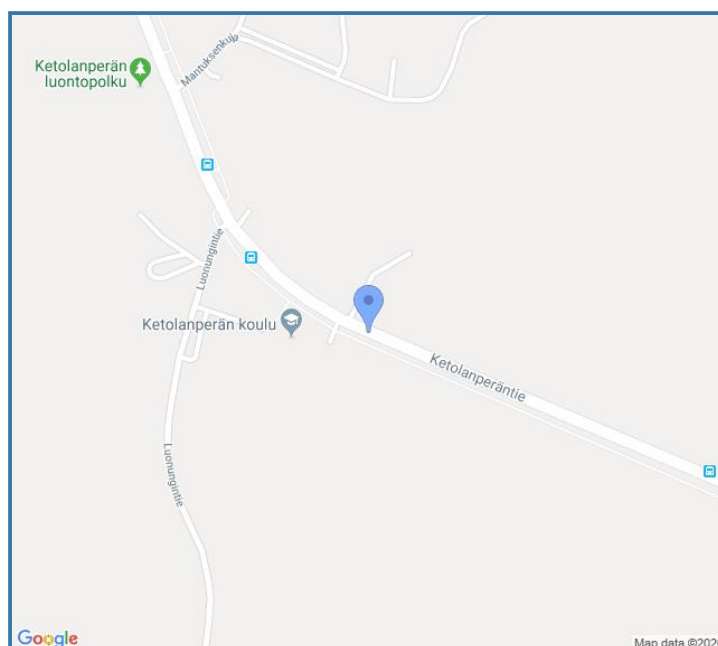
**NOPEUSJAKAUMA**



# Siirrettävät nopeusnäyttötaulut 2019

<b>MITTAUSPAIKKA</b>	7 Kempele
	<a href="#">Linkki katunäkymään</a>
<b>KOHTEEN TYYPI</b>	Koulu
<b>MITTAUSAJANKOHTA</b>	ma 04.11. - ma 11.11.2019
<b>KOHTEEN NOPEUSRAJOITUS</b>	40 km/h
<b>MUUTA HUOMIOITAVAA</b>	

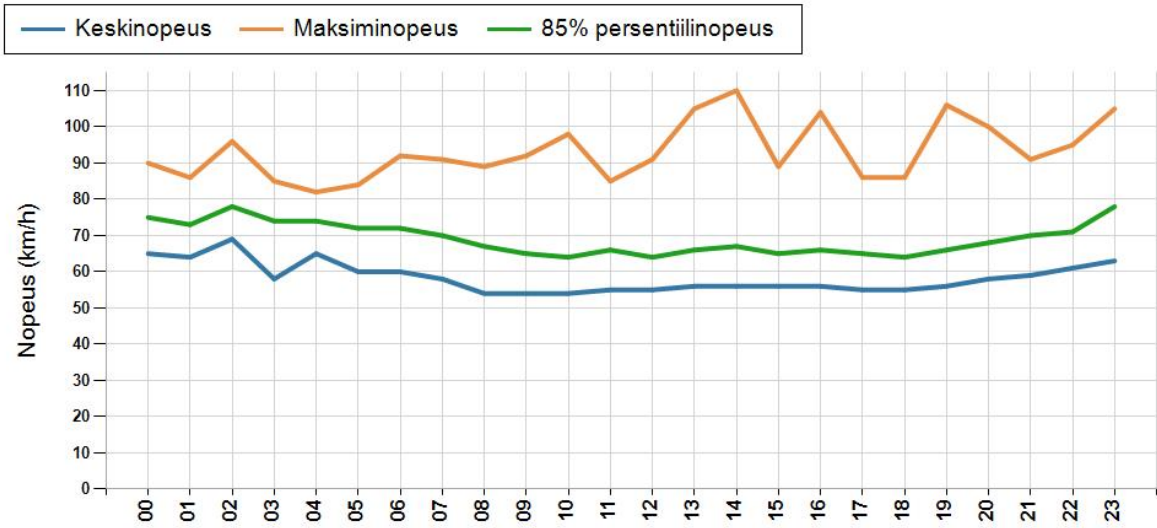
HAVAINTOARVOT Saapuva suunta (18637 / 1 / 5050)	
KESKINOPEUS	56 km/h
RAJOITUKSEN YLITTÄNEITÄ	94 %
YLI 10 KM/H YLINOPEUTTA AJANEITA	69 %
85% PERSENTILINOPEUS *	67 km/h
MAKSIMINOPEUS	110 km/h
NOPEUDEN MUUTOS	-8,3 km/h
ARVIO SUUNNAN LIIKENNEMÄÄRÄSTÄ	2208 ajon./vrk



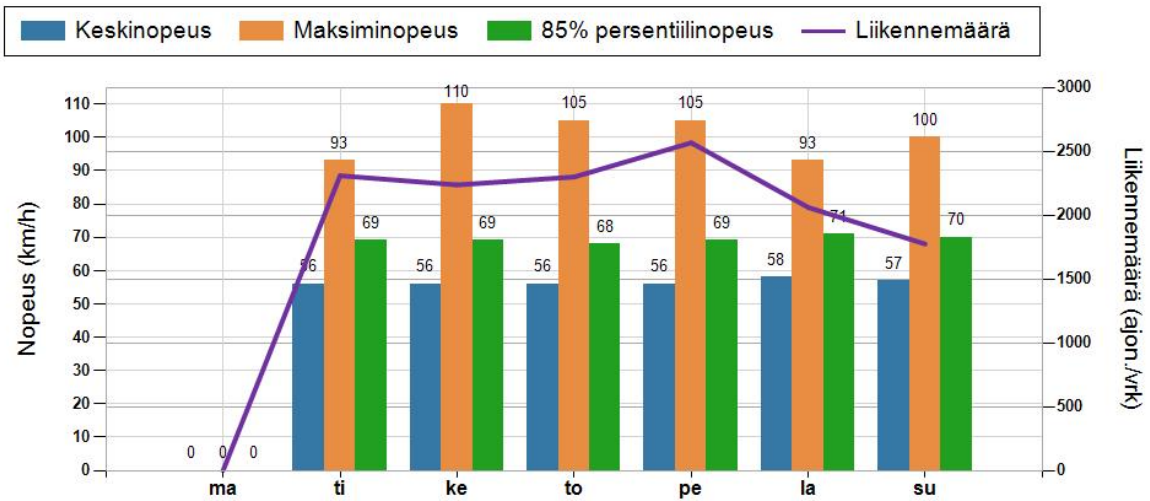
\* Tarkastelujaksolla mitattu nopeus, jonka alitti 85 % ajoneuvoista



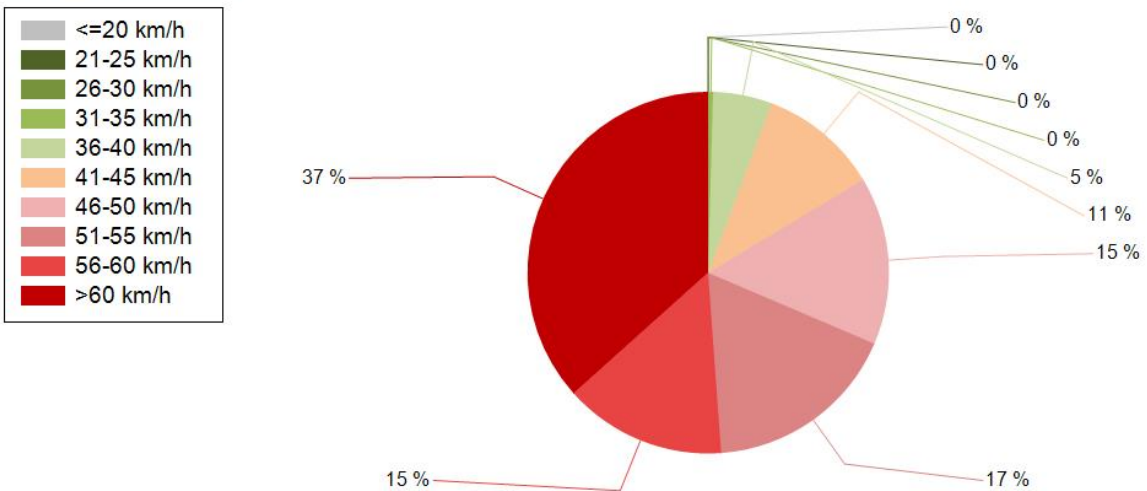
TUNTIKOHTAINEN KESKI-, 85% PERSENTILI- JA MAKSIMINOPEUS



PÄIVÄKOHTAINEN KESKINOPEUS, 85% PERSENTILINOPEUS, MAKSIMINOPEUS JA LIIKENNEMÄÄRÄ (LASKENNALLINEN)



NOPEUSJAKAUMA

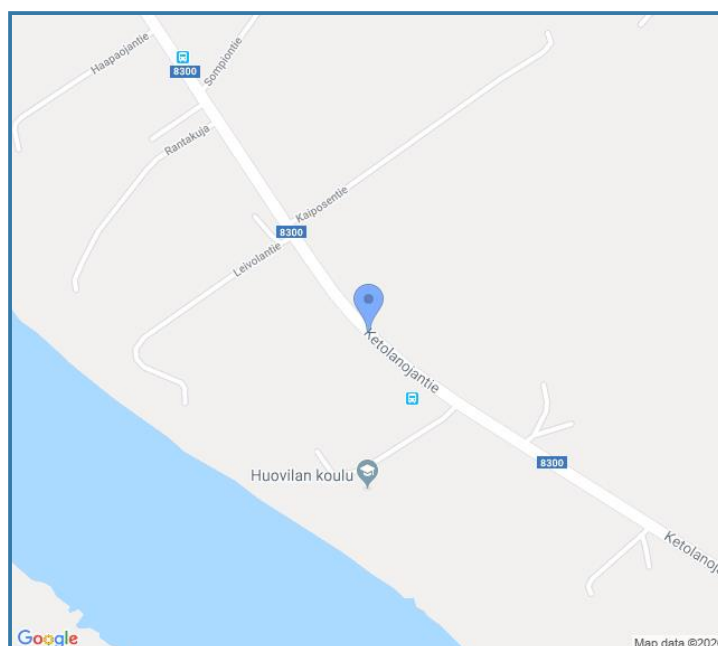


# Siirrettävät nopeusnäyttötaulut 2019

Muhos  
YIT - Oulun alueurakka

<b>MITTAUSPAIKKA</b>	18 Muhos
	<a href="#">Linkki katunäkymään</a>
<b>KOHTEEN TYYPI</b>	Koulu
<b>MITTAUSAJANKOHTA</b>	ma 11.11. - ti 19.11.2019
<b>KOHTEEN NOPEUSRAJOITUS</b>	40 km/h
<b>MUUTA HUOMIOITAVAA</b>	

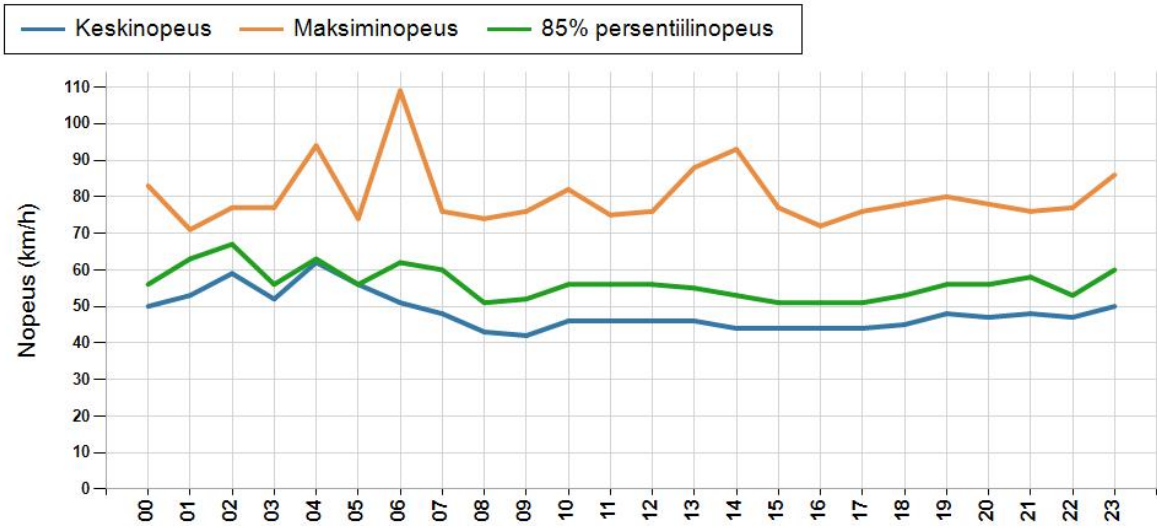
HAVAINTOARVOT Saapuva suunta (8300 / 6 / 1750)	
KESKINOPEUS	45 km/h
RAJOITUKSEN YLITTÄNEITÄ	68 %
YLI 10 KM/H YLINOPEUTTA AJANEITA	22 %
85% PERSENTILINOPEUS *	54 km/h
MAKSIMINOPEUS	109 km/h
NOPEUDEN MUUTOS	-5,1 km/h
ARVIO SUUNNAN LIIKENNEMÄÄRÄSTÄ	974 ajon./vrk



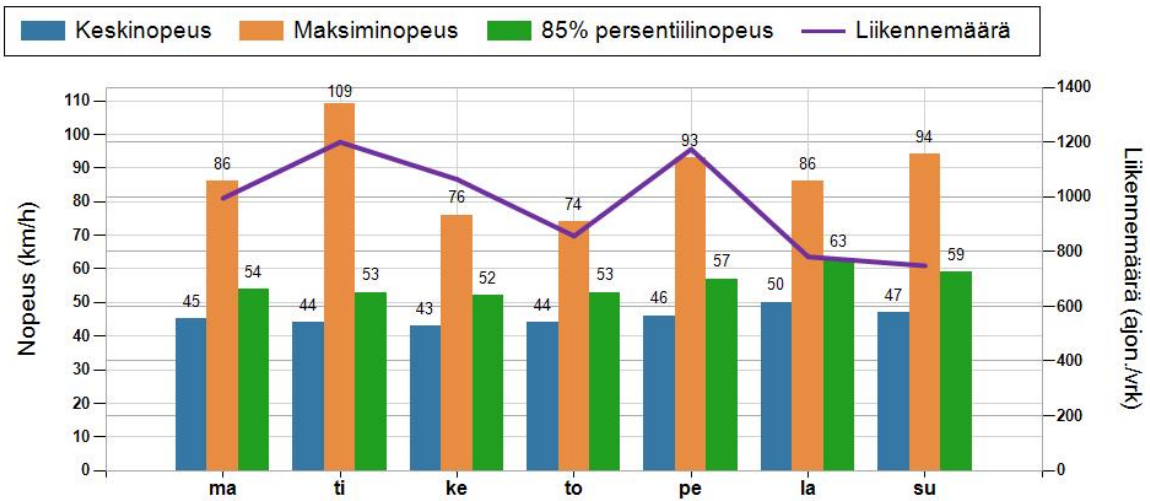
\* Tarkastelujaksolla mitattu nopeus, jonka alitti 85 % ajoneuvoista



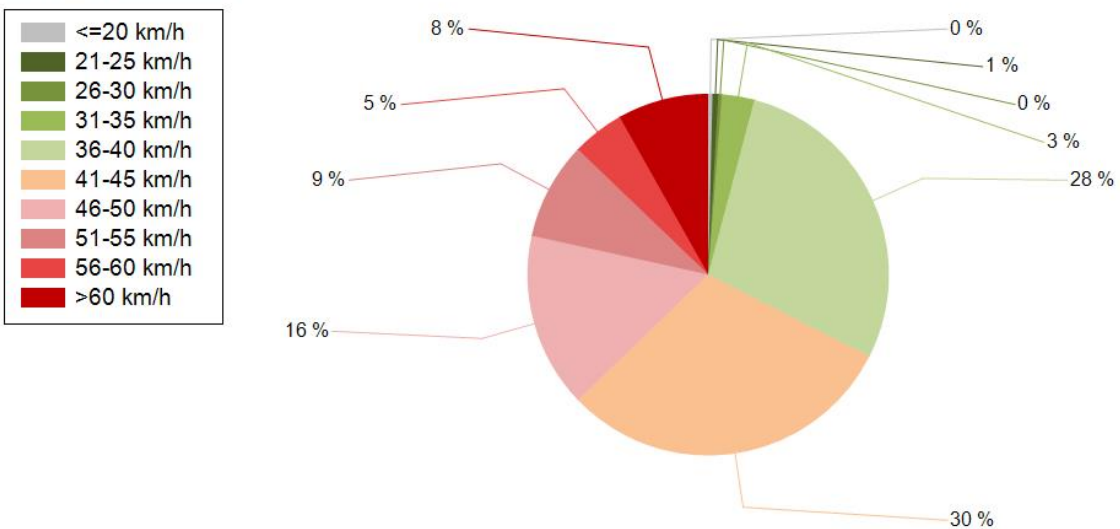
**TUNTIKOHTAINEN KESKI-, 85% PERSENTILI- JA MAKSIMINOPEUS**



**PÄIVÄKOHTAINEN KESKINOPEUS, 85% PERSENTILINOPEUS, MAKSIMINOPEUS JA LIIKENNEMÄÄRÄ (LASKENNALLINEN)**



**NOPEUSJAKAUMA**

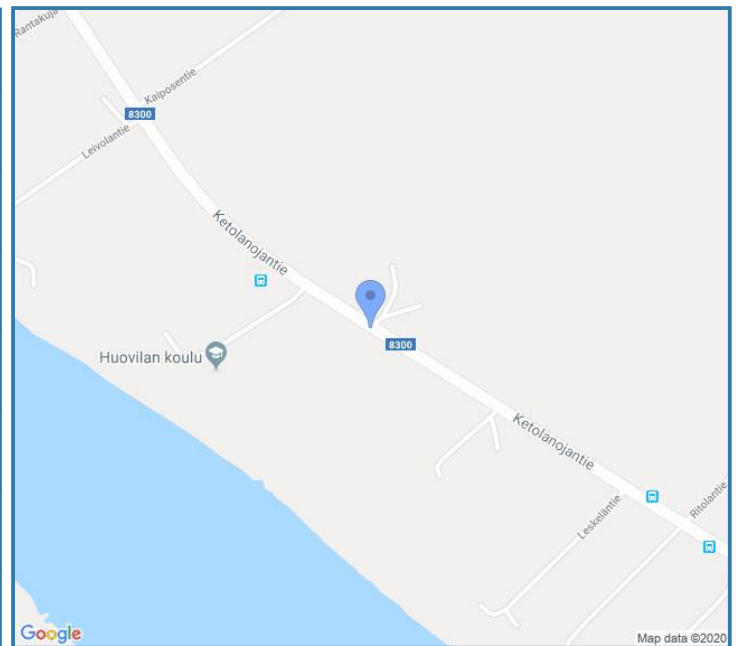


# Siirrettävät nopeusnäyttötaulut 2019

Muhos  
YIT - Oulun alueurakka

<b>MITTAUSPAIKKA</b>	19 Muhos
	<a href="#">Linkki katunäkymään</a>
<b>KOHTEN TYYPPI</b>	Koulu
<b>MITTAUSAJANKOHTA</b>	ti 19.11. - ti 26.11.2019
<b>KOHTEN NOPEUSRAJOITUS</b>	40 km/h
<b>MUUTA HUOMIOITAVAA</b>	

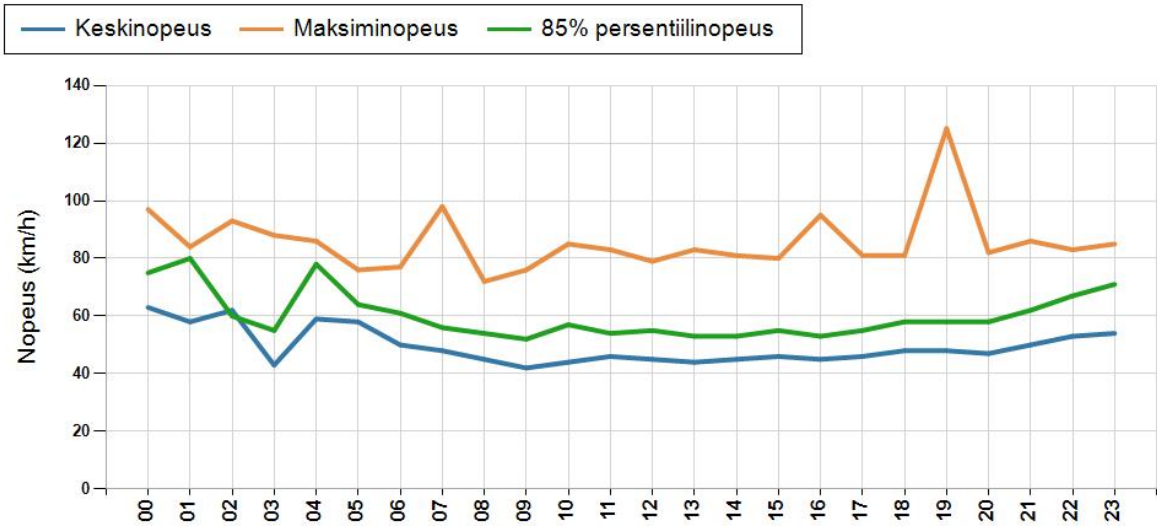
HAVAINTOARVOT Saapuva suunta (8300 / 6 / 1950)	
KESKINOPEUS	47 km/h
RAJOITUKSEN YLITTÄNEITÄ	69 %
YLI 10 KM/H YLINOPEUTTA AJANEITA	28 %
85% PERSENTILINOPEUS *	57 km/h
MAKSIMINOPEUS	125 km/h
NOPEUDEN MUUTOS	-5,0 km/h
ARVIO SUUNNAN LIIKENNEMÄÄRÄSTÄ	1060 ajon./vrk



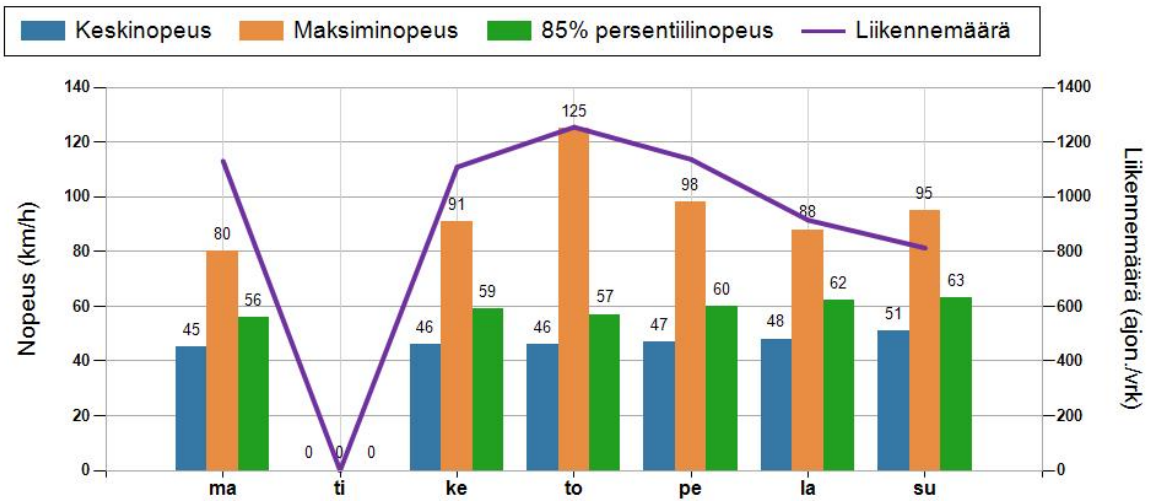
\* Tarkastelujaksolla mitattu nopeus, jonka alitti 85 % ajoneuvoista



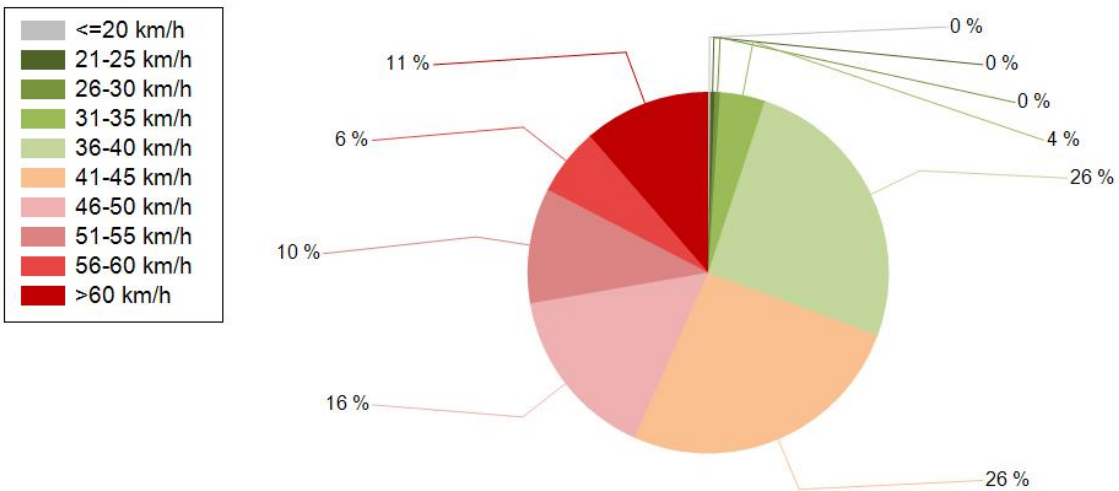
**TUNTIKOHTAINEN KESKI-, 85% PERSENTILI- JA MAKSIMINOPEUS**



**PÄIVÄKOHTAINEN KESKINOPEUS, 85% PERSENTILINOPEUS, MAKSIMINOPEUS JA LIIKENNEMÄÄRÄ (LASKENNALLINEN)**



**NOPEUSJAKAUMA**



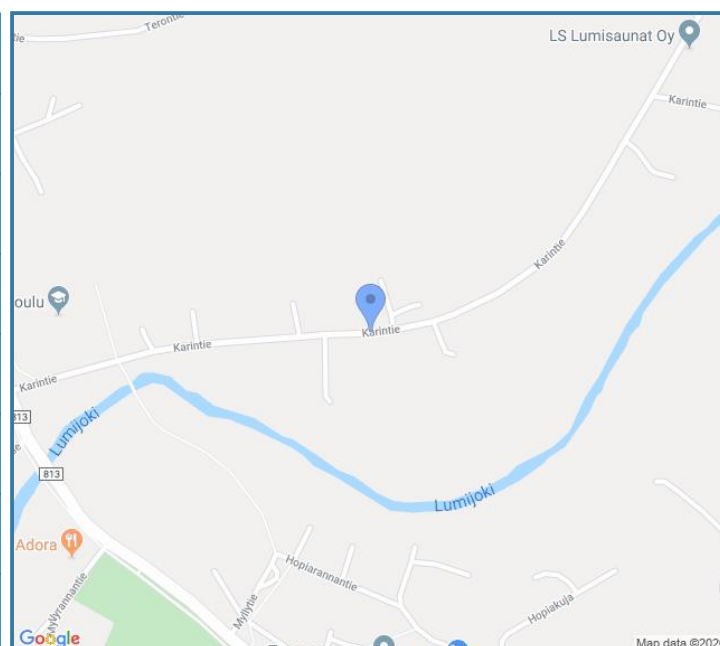


# Siirrettävät nopeusnäyttötaulut 2019

Lumijoki  
YIT - Oulun alueurakka

<b>MITTAUSPAIKKA</b>	37 Lumijoki
	<a href="#">Linkki katunäkymään</a>
<b>KOHTEN TYYPPI</b>	Pyörätien ja jalkakäytävän puute
<b>MITTAUSAJANKOHTA</b>	ti 26.11. - ma 02.12.2019
<b>KOHTEN NOPEUSRAJOITUS</b>	40 km/h
<b>MUUTA HUOMIOITAVAA</b>	

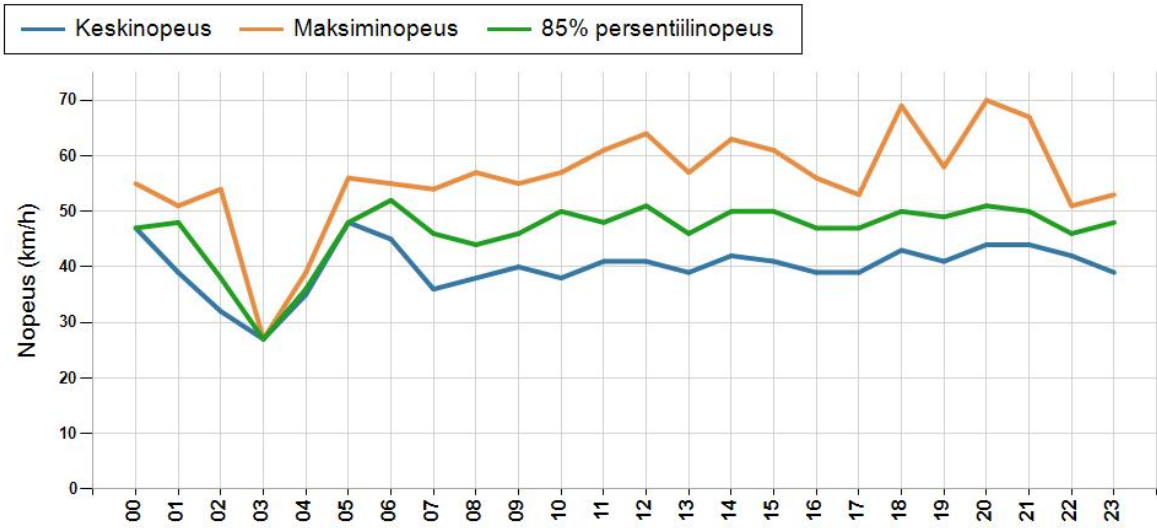
HAVAINTOARVOT Saapuva suunta (18665 / 1 / 340)	
KESKINOPEUS	40 km/h
RAJOITUKSEN YLITTÄNEITÄ	51 %
YLI 10 KM/H YLINOPEUTTA AJANEITA	13 %
85% PERSENTTIINOPEUS *	50 km/h
MAKSIMINOPEUS	70 km/h
NOPEUDEN MUUTOS	-7,5 km/h
ARVIO SUUNNAN LIIKENNEMÄÄRÄSTÄ	166 ajon./vrk



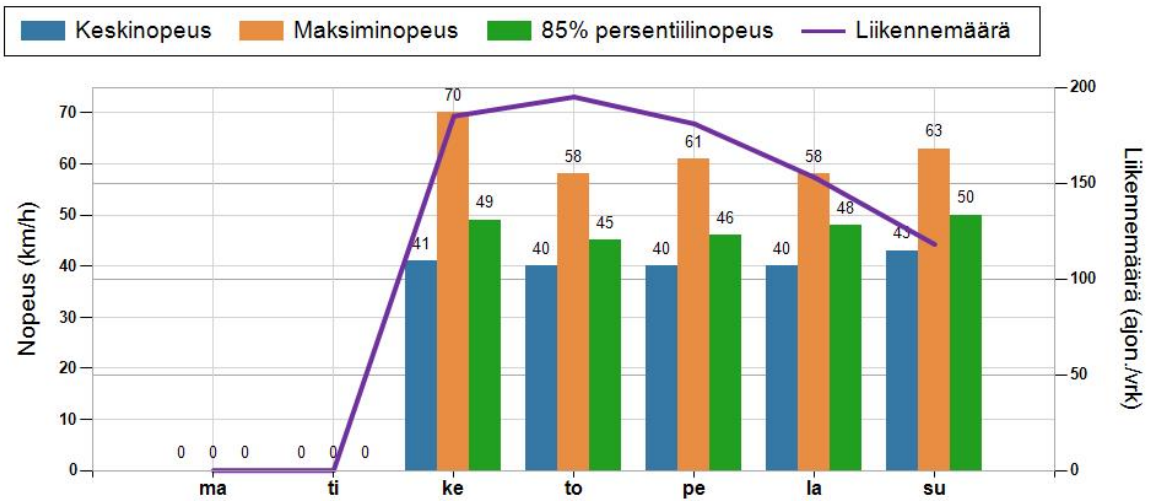
\* Tarkastelujaksolla mitattu nopeus, jonka alitti 85 % ajoneuvoista



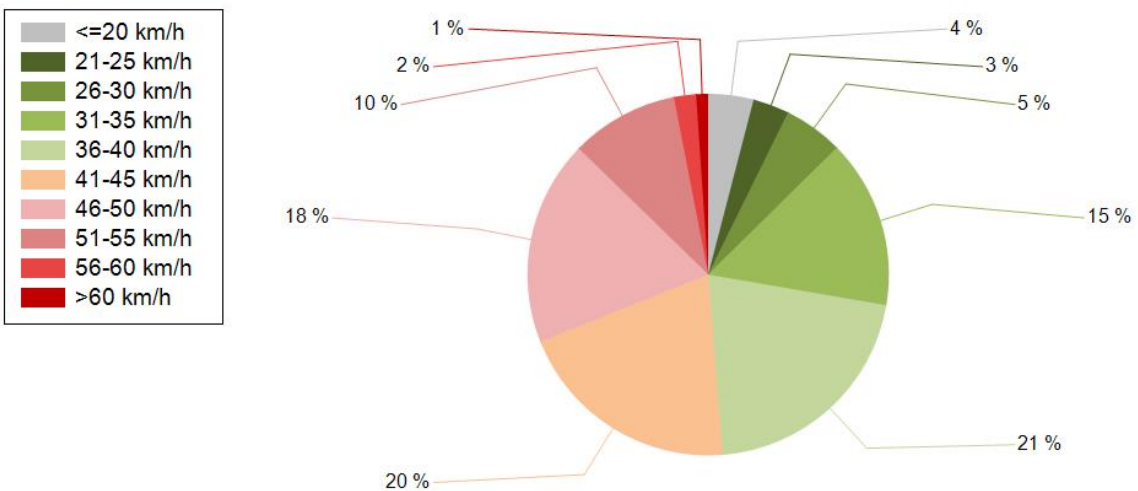
**TUNTIKOHTAINEN KESKI-, 85% PERSENTILI- JA MAKSIMINOPEUS**



**PÄIVÄKOHTAINEN KESKINOPEUS, 85% PERSENTILINOPEUS, MAKSIMINOPEUS JA LIIKENNEMÄÄRÄ (LASKENNALLINEN)**



**NOPEUSJAKAUMA**

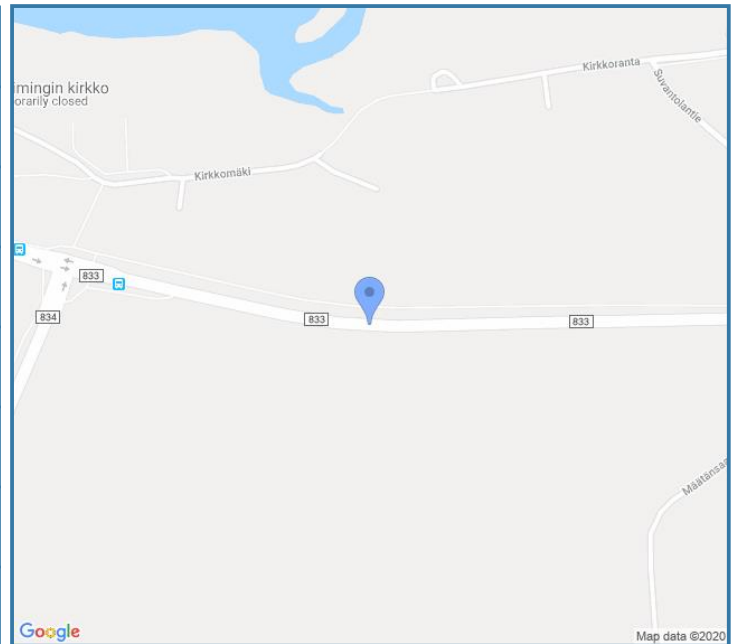


# Siirrettävät nopeusnäyttötaulut 2020

Oulu  
YIT - Oulun alueurakka

<b>MITTAUSPAIKKA</b>	29 Ylikiiminki
	<a href="#">Linkki katunäkymään</a>
<b>KOHTEEN TYPPI</b>	Suojatie
<b>MITTAUSAJANKOHTA</b>	ti 21.04. - ke 29.04.2020
<b>KOHTEEN NOPEUSRAJOITUS</b>	60 km/h
<b>MUUTA HUOMIOITAVAA</b>	

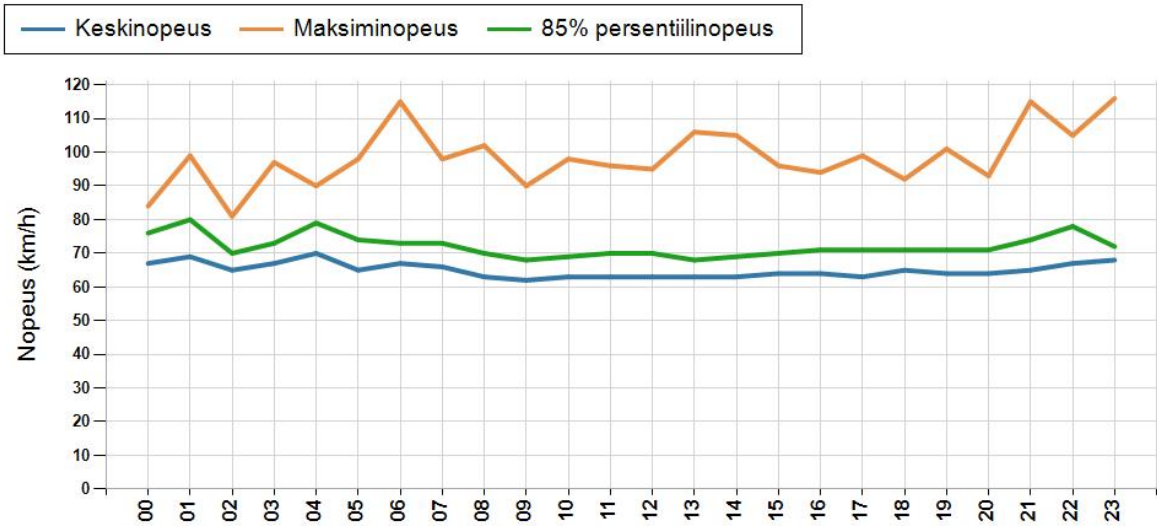
HAVAINTOARVOT Saapuva suunta (833 / 4 / 13130)	
KESKINOPEUS	<b>64 km/h</b>
RAJOITUKSEN YLITTÄNEITÄ	<b>68 %</b>
YLI 10 KM/H YLINOPEUTTA AJANEITA	<b>16 %</b>
85% PERSENTILINOPEUS *	<b>71 km/h</b>
MAKSIMINOPEUS	<b>116 km/h</b>
NOPEUDEN MUUTOS	<b>-6,6 km/h</b>
ARVIO SUUNNAN LIIKENNEMÄÄRÄSTÄ	<b>2356 ajon./vrk</b>



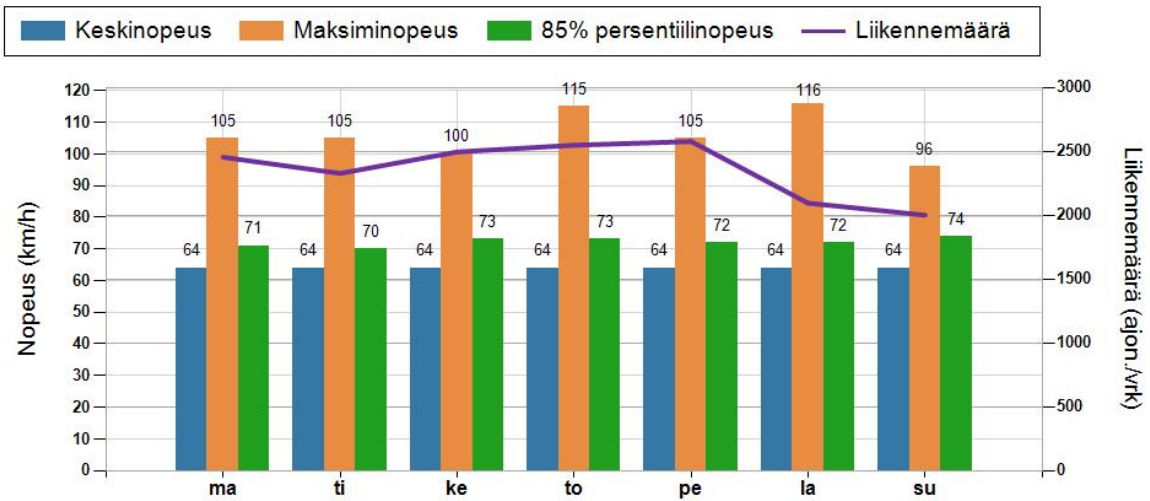
\* Tarkastelujaksolla mitattu nopeus, jonka alitti 85 % ajoneuvoista



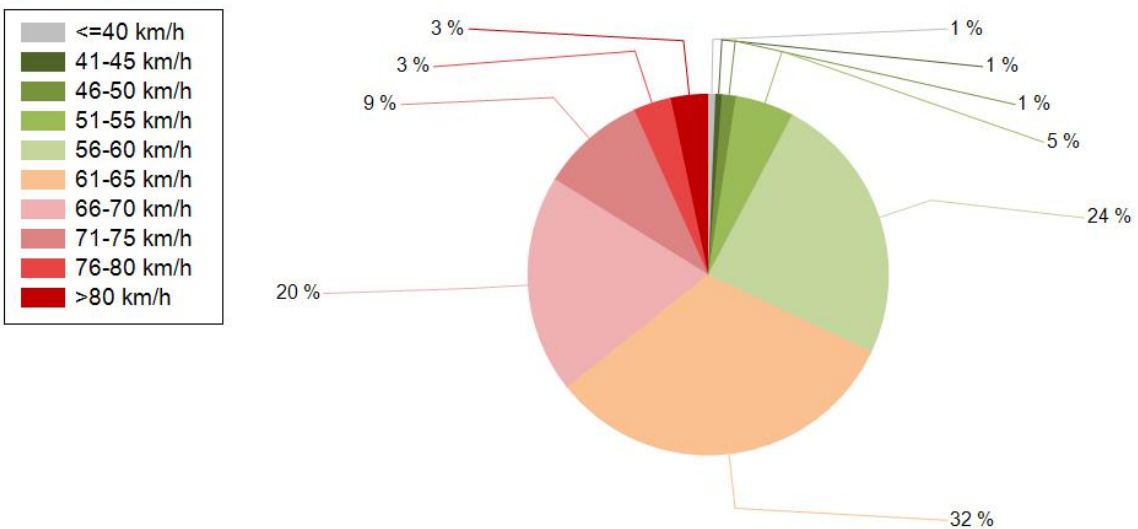
TUNTIKOHTAINEN KESKI-, 85% PERSENTILI- JA MAKSIMINOPEUS



PÄIVÄKOHTAINEN KESKINOPEUS, 85% PERSENTILINOPEUS, MAKSIMINOPEUS JA LIIKENNEMÄÄRÄ (LASKENNALLINEN)



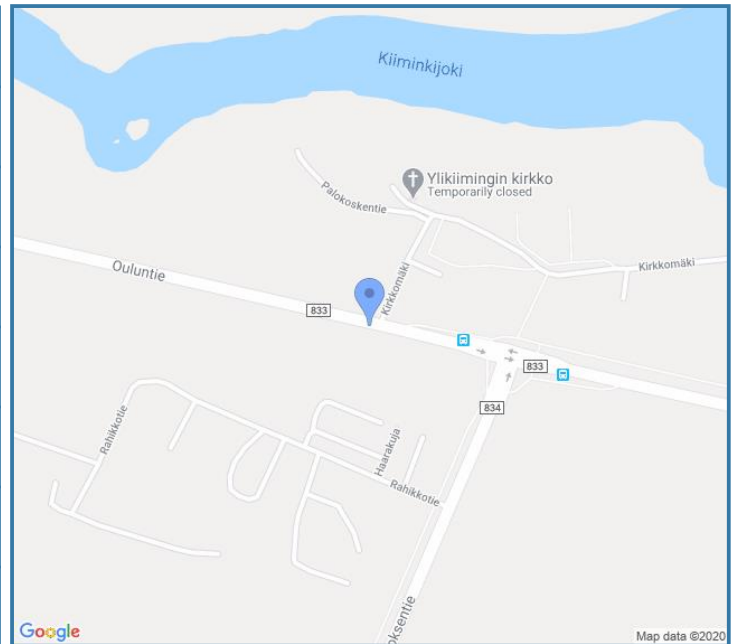
NOPEUSJAKAUMA



# Siirrettävät nopeusnäyttötaulut 2020

<b>MITTAUSPAIKKA</b>	28 Ylikiiminki
	<a href="#">Linkki katunäkymään</a>
<b>KOHTEEN TYYPI</b>	Suojatie
<b>MITTAUSAJANKOHTA</b>	ke 29.04. - ke 06.05.2020
<b>KOHTEEN NOPEUSRAJOITUS</b>	60 km/h
<b>MUUTA HUOMIOITAVAA</b>	

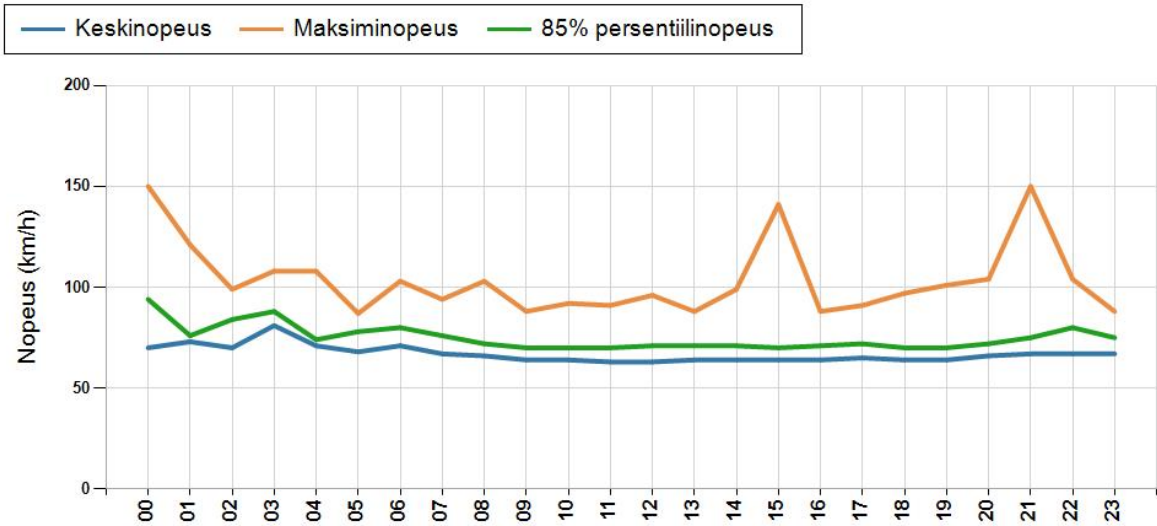
HAVAINTOARVOT Saapuva suunta (833 / 4 / 12690)	
KESKINOPEUS	65 km/h
RAJOITUKSEN YLITTÄNEITÄ	73 %
YLI 10 KM/H YLINOPEUTTA AJANEITA	18 %
85% PERSENTILINOPEUS *	72 km/h
MAKSIMINOPEUS	150 km/h
NOPEUDEN MUUTOS	-9,1 km/h
ARVIO SUUNNAN LIIKENNEMÄÄRÄSTÄ	1717 ajon./vrk



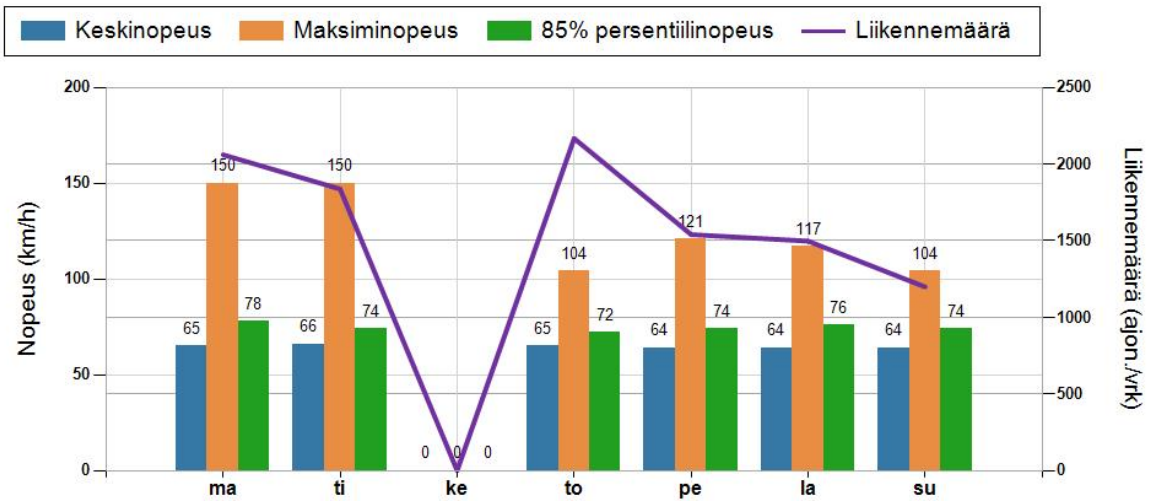
\* Tarkastelujaksolla mitattu nopeus, jonka alitti 85 % ajoneuvoista



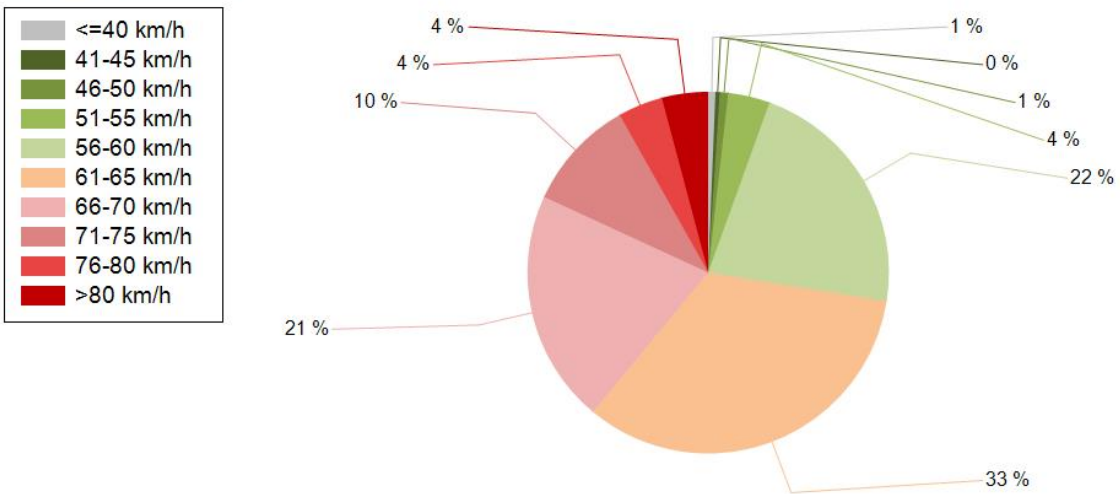
**TUNTIKOHTAINEN KESKI-, 85% PERSENTILI- JA MAKSIMINOPEUS**



**PÄIVÄKOHTAINEN KESKINOPEUS, 85% PERSENTILINOPEUS, MAKSIMINOPEUS JA LIIKENNEMÄÄRÄ (LASKENNALLINEN)**



**NOPEUSJAKAUMA**

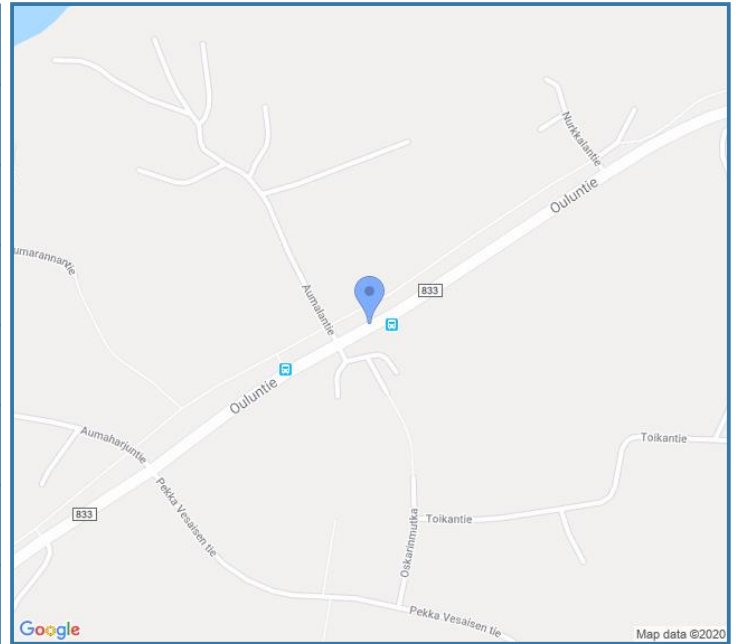


# Siirrettävät nopeusnäyttötaulut 2020

Ylikiiminki  
YIT - Oulun alueurakka

<b>MITTAUSPAIKKA</b>	52 Ylikiiminki
	<a href="#">Linkki katunäkymään</a>
<b>KOHTEN TYYPPI</b>	Suojatie
<b>MITTAUSAJANKOHTA</b>	ti 12.05. - ti 19.05.2020
<b>KOHTEN NOPEUSRAJOITUS</b>	60 km/h
<b>MUUTA HUOMIOITAVAA</b>	

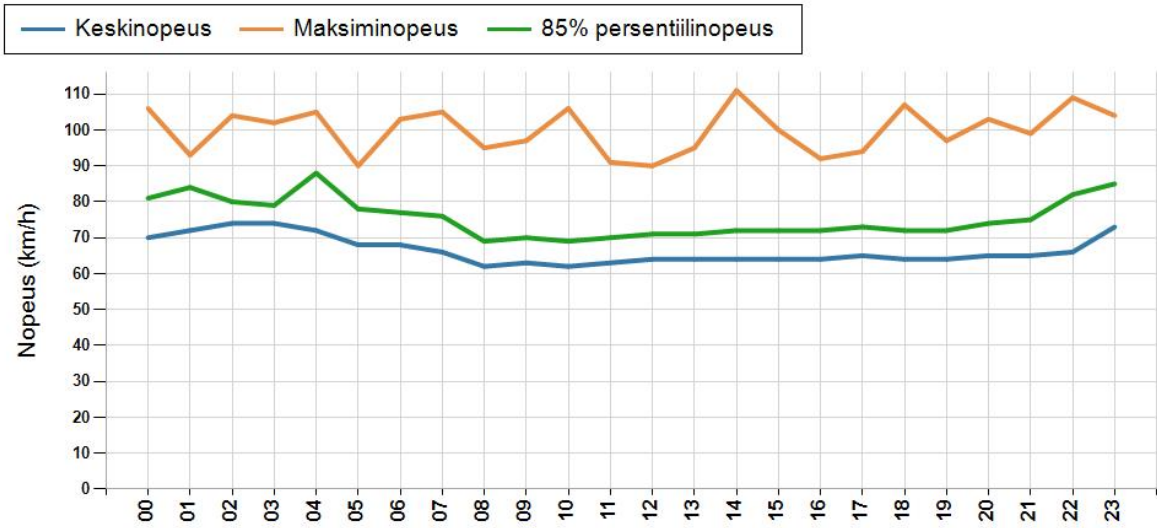
HAVAINTOARVOT Saapuva suunta (833 / 4 / 7870)	
KESKINOPEUS	65 km/h
RAJOITUKSEN YLITTÄNEITÄ	70 %
YLI 10 KM/H YLINOPEUTTA AJANEITA	21 %
85% PERSENTILINOPEUS *	73 km/h
MAKSIMINOPEUS	111 km/h
NOPEUDEN MUUTOS	-7,2 km/h
ARVIO SUUNNAN LIIKENNEMÄÄRÄSTÄ	2261 ajon./vrk



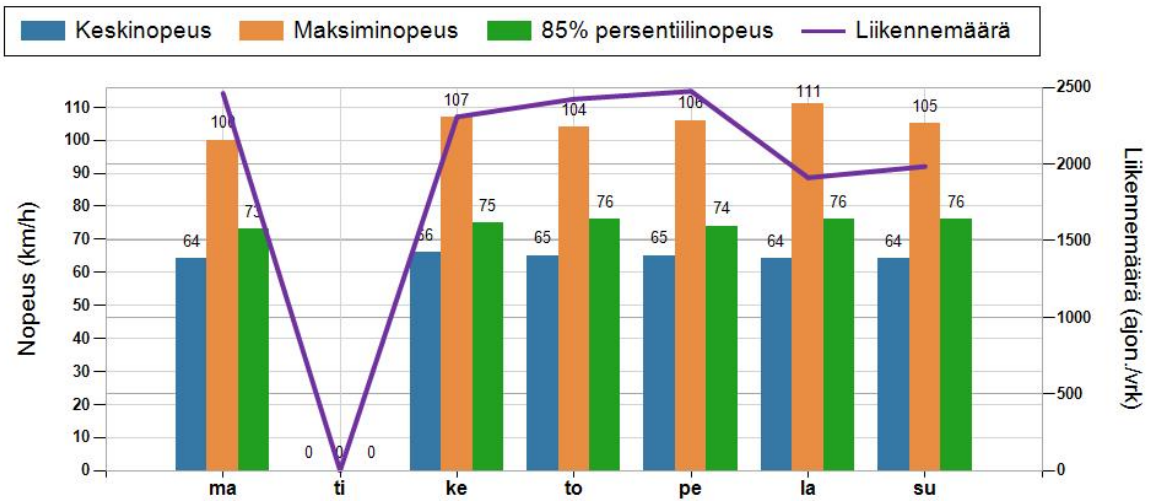
\* Tarkastelujaksolla mitattu nopeus, jonka alitti 85 % ajoneuvoista



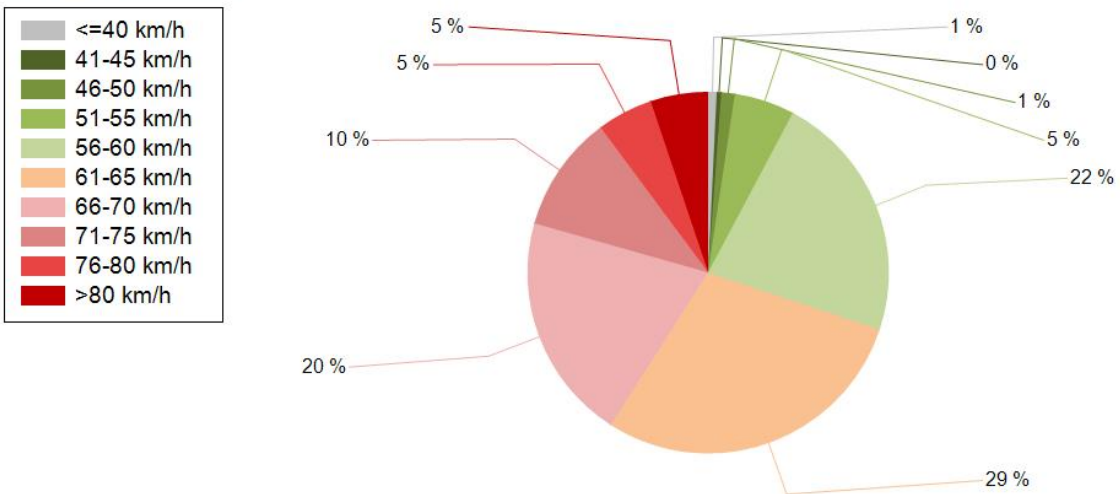
TUNTIKOHTAINEN KESKI-, 85% PERSENTTI- JA MAKSIMINOPEUS



PÄIVÄKOHTAINEN KESKINOPEUS, 85% PERSENTTIINOPEUS, MAKSIMINOPEUS JA LIIKENNEMÄÄRÄ (LASKENNALLINEN)



NOPEUSJAKAUMA



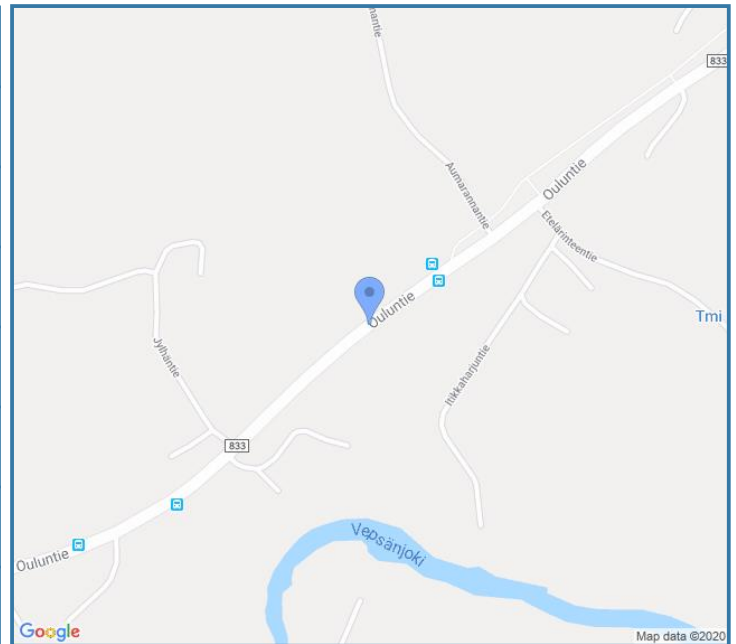


# Siirrettävät nopeusnäyttötaulut 2020

Ylikiiminki  
YIT - Oulun alueurakka

<b>MITTAUSPAIKKA</b>	51 Ylikiiminki
	<a href="#">Linkki katunäkymään</a>
<b>KOHTEEN TYYPI</b>	Suojatie
<b>MITTAUSAJANKOHTA</b>	ti 19.05. - ti 26.05.2020
<b>KOHTEEN NOPEUSRAJOITUS</b>	60 km/h
<b>MUUTA HUOMIOITAVAA</b>	

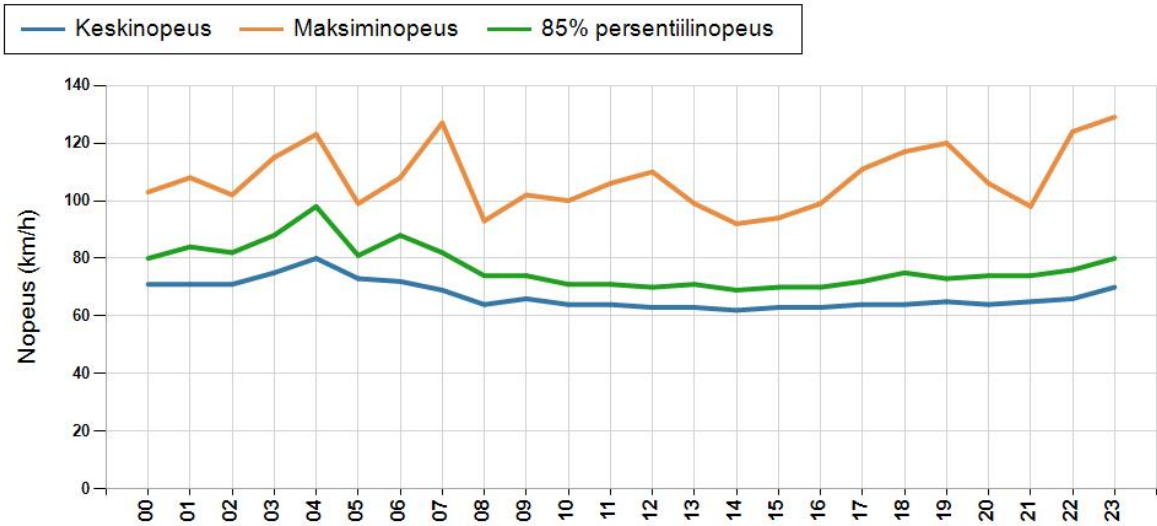
HAVAINTOARVOT Saapuva suunta (833 / 4 / 7170)	
KESKINOPEUS	64 km/h
RAJOITUKSEN YLITTÄNEITÄ	67 %
YLI 10 KM/H YLINOPEUTTA AJANEITA	19 %
85% PERSENTILINOPEUS *	73 km/h
MAKSIMINOPEUS	129 km/h
NOPEUDEN MUUTOS	-9,0 km/h
ARVIO SUUNNAN LIIKENNEMÄÄRÄSTÄ	1936 ajon./vrk



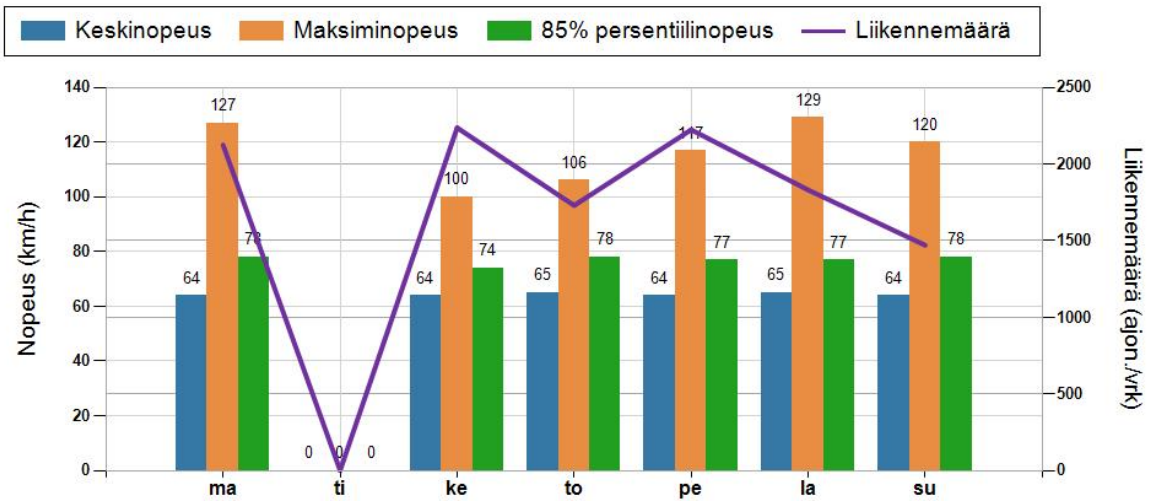
\* Tarkastelujaksolla mitattu nopeus, jonka alitti 85 % ajoneuvoista



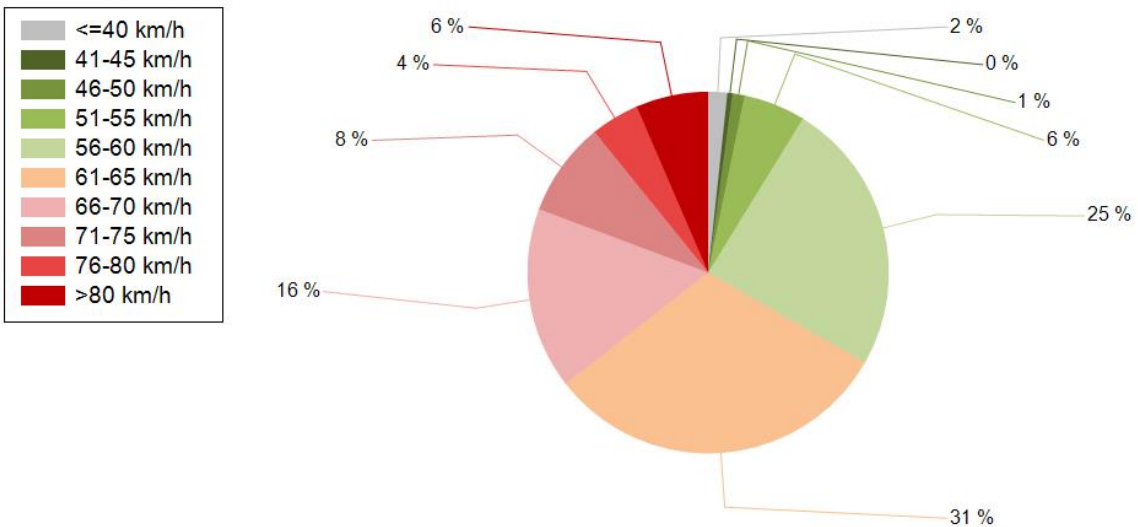
**TUNTIKOHTAINEN KESKI-, 85% PERSENTILI- JA MAKSIMINOPEUS**



**PÄIVÄKOHTAINEN KESKINOPEUS, 85% PERSENTILINOPEUS, MAKSIMINOPEUS JA LIIKENNEMÄÄRÄ (LASKENNALLINEN)**



**NOPEUSJAKAUMA**

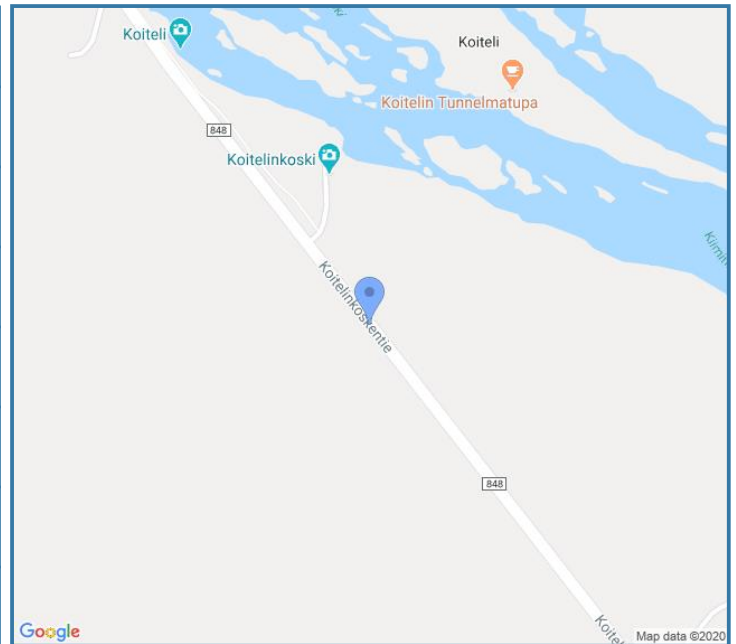


# Siirrettävät nopeusnäyttötaulut 2020

Kiiminki  
YIT - Oulun alueurakka

<b>MITTAUSPAIKKA</b>	64 Koitelinkoski
	<a href="#">Linkki katunäkymään</a>
<b>KOHTEEN TYYPI</b>	Liittymä
<b>MITTAUSAJANKOHTA</b>	ma 01.06. - ti 09.06.2020
<b>KOHTEEN NOPEUSRAJOITUS</b>	60 km/h
<b>MUUTA HUOMIOITAVAA</b>	

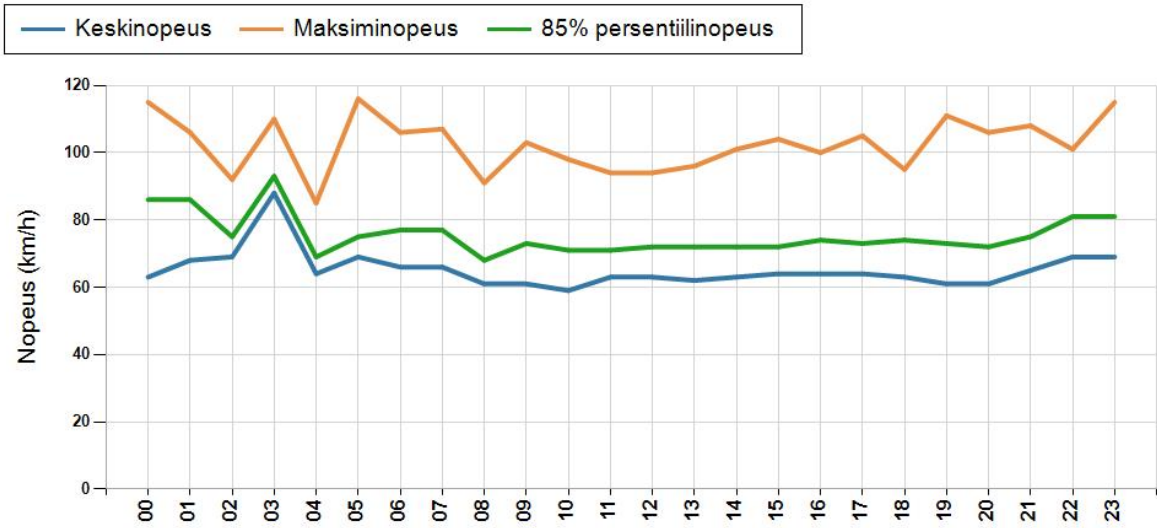
HAVAINTOARVOT Saapuva suunta (848 / 5 / 4460)	
KESKINOPEUS	63 km/h
RAJOITUKSEN YLITTÄNEITÄ	65 %
YLI 10 KM/H YLINOPEUTTA AJANEITA	22 %
85% PERSENTILINOPEUS *	74 km/h
MAKSIMINOPEUS	125 km/h
NOPEUDEN MUUTOS	-7,0 km/h
ARVIO SUUNNAN LIIKENNEMÄÄRÄSTÄ	1512 ajon./vrk



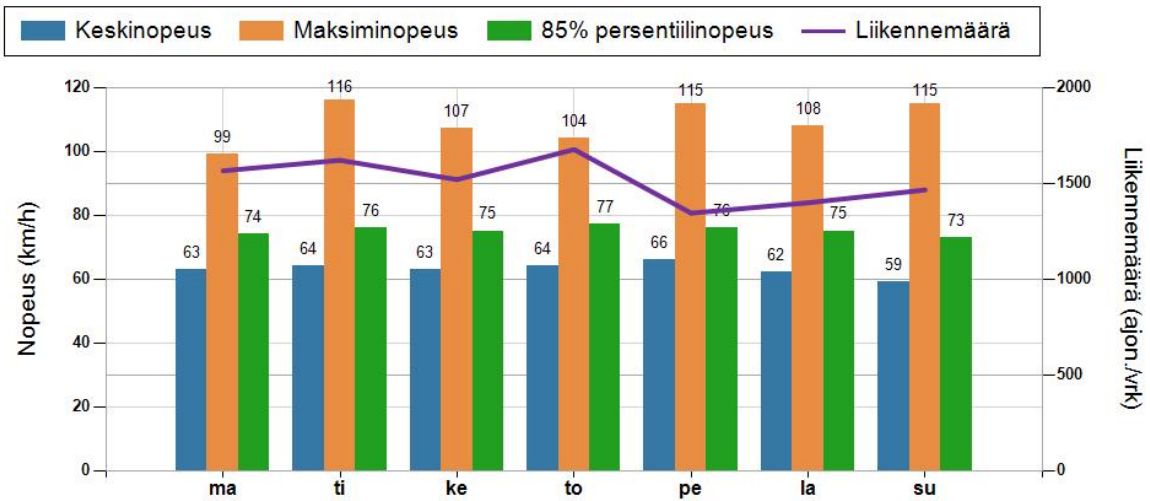
\* Tarkastelujaksolla mitattu nopeus, jonka alitti 85 % ajoneuvoista



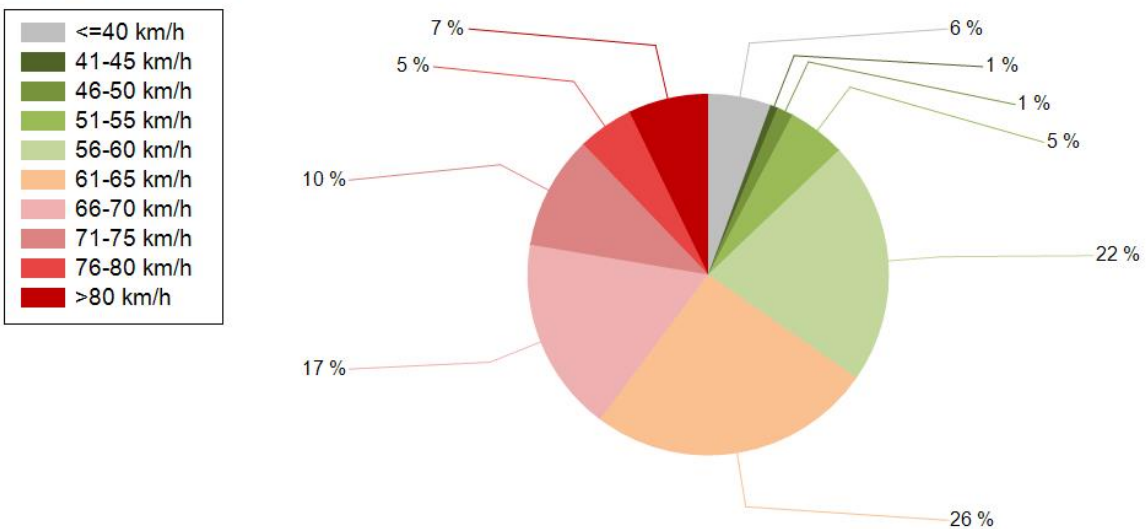
**TUNTIKOHTAINEN KESKI-, 85% PERSENTILI- JA MAKSIMINOPEUS**



**PÄIVÄKOHTAINEN KESKINOPEUS, 85% PERSENTILINOPEUS, MAKSIMINOPEUS JA LIIKENNEMÄÄRÄ (LASKENNALLINEN)**



**NOPEUSJAKAUMA**

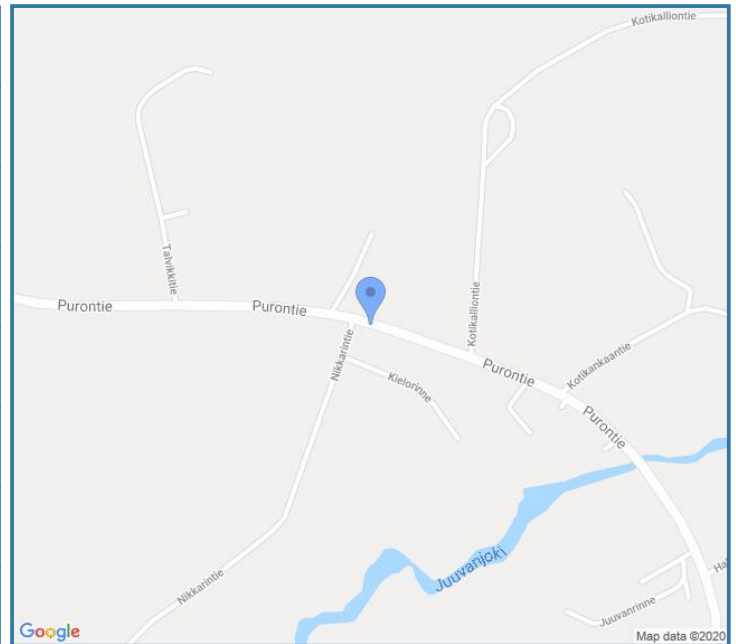


# Siirrettävät nopeusnäyttötaulut 2020

Oulu  
YIT - Oulun alueurakka

<b>MITTAUSPAIKKA</b>	33 Kiiiminki
	<a href="#">Linkki katunäkymään</a>
<b>KOHTEN TYYPPI</b>	Pyörätien ja jalkakäy ävän puute
<b>MITTAUSAJANKOHTA</b>	ti 09.06. - ti 16.06.2020
<b>KOHTEN NOPEUSRAJOITUS</b>	50 km/h
<b>MUUTA HUOMIOITAVAA</b>	

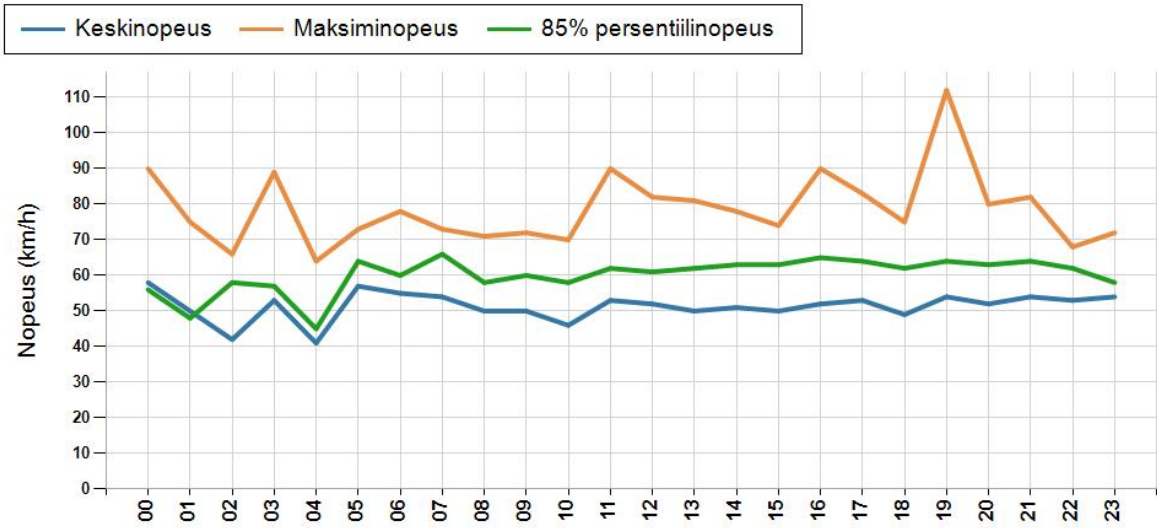
HAVAINTOARVOT Saapuva suunta (18717 / 1 / 1130)	
KESKINOPEUS	52 km/h
RAJOITUKSEN YLITTÄNEITÄ	63 %
YLI 10 KM/H YLINOPEUTTA AJANEITA	23 %
85% PERSENTILINOPEUS *	63 km/h
MAKSIMINOPEUS	112 km/h
NOPEUDEN MUUTOS	-6,3 km/h
ARVIO SUUNNAN LIIKENNEMÄÄRÄSTÄ	546 ajon./vrk



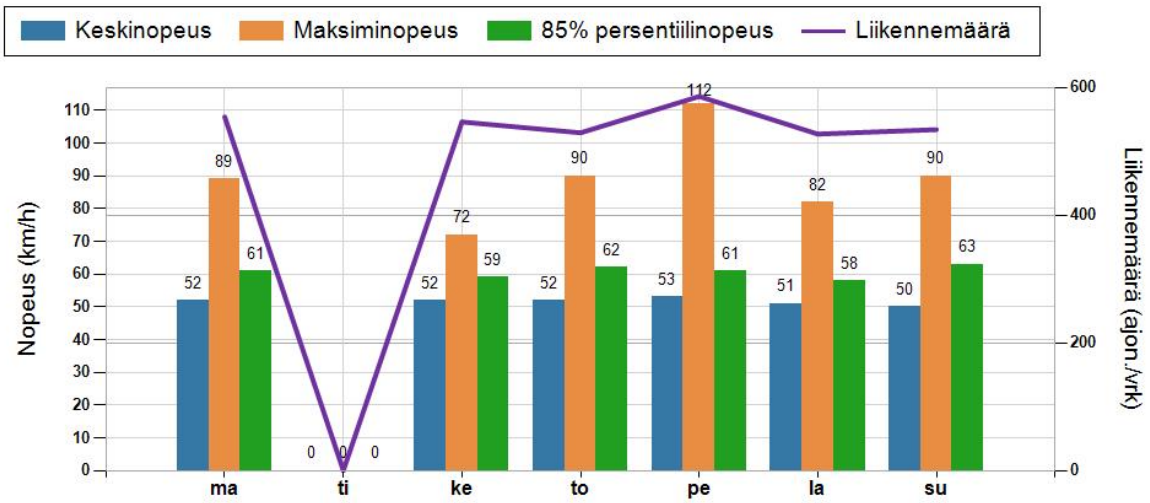
\* Tarkastelujaksolla mitattu nopeus, jonka alitti 85 % ajoneuvoista



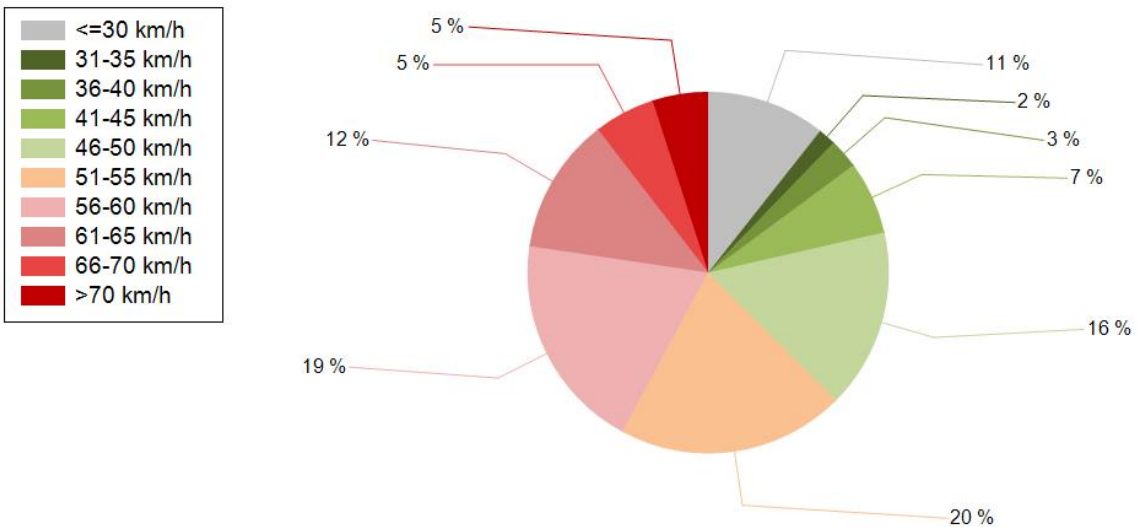
**TUNTIKOHTAINEN KESKI-, 85% PERSENTILI- JA MAKSIMINOPEUS**



**PÄIVÄKOHTAINEN KESKINOPEUS, 85% PERSENTILINOPEUS, MAKSIMINOPEUS JA LIIKENNEMÄÄRÄ (LASKENNALLINEN)**



**NOPEUSJAKAUMA**

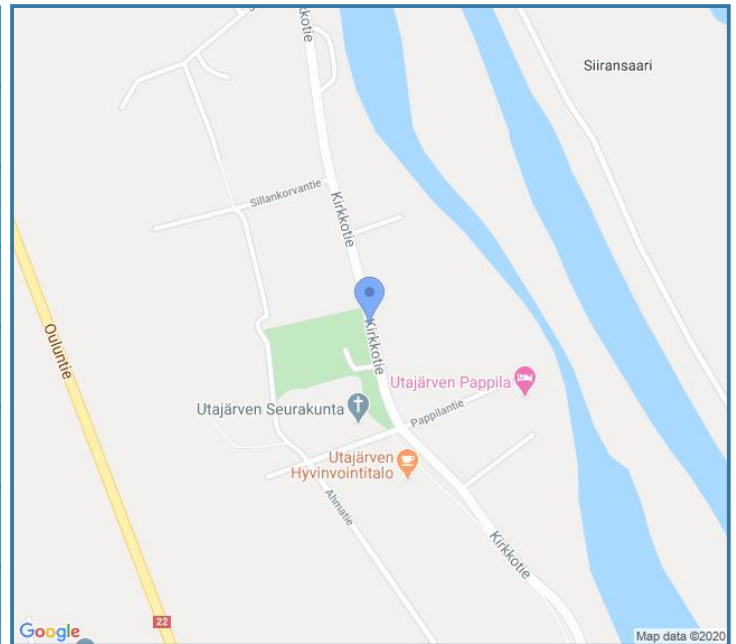


# Siirrettävät nopeusnäyttötaulut 2020

Utajärvi  
YIT - Oulun alueurakka

<b>MITTAUSPAIKKA</b>	45 Utajärvi
	<a href="#">Linkki katunäkymään</a>
<b>KOHTEN TYYPPI</b>	Pyörätien ja jalkakäytävän puute
<b>MITTAUSAJANKOHTA</b>	ke 29.04. - to 07.05.2020
<b>KOHTEN NOPEUSRAJOITUS</b>	40 km/h
<b>MUUTA HUOMIOITAVAA</b>	

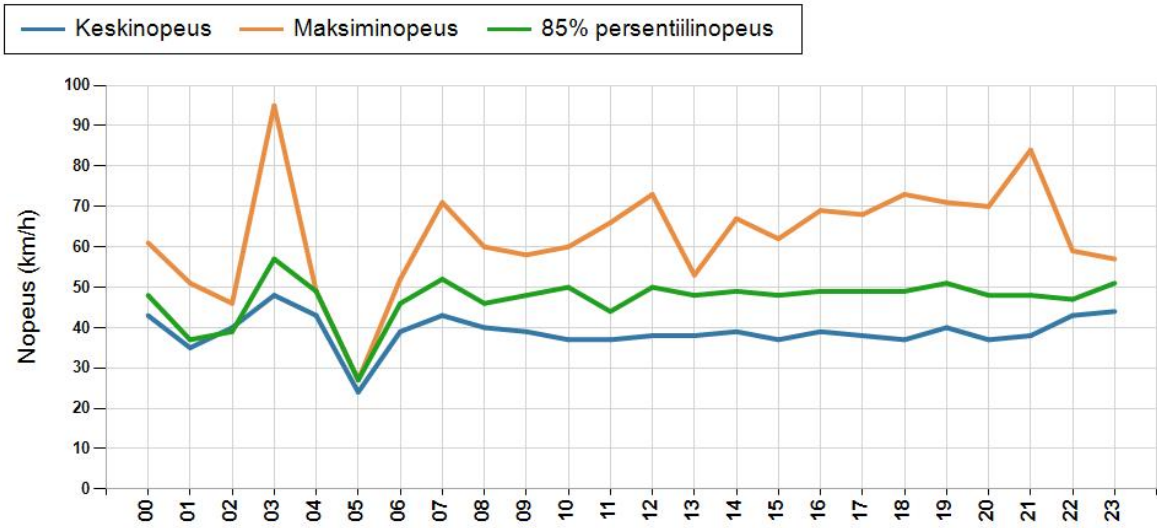
HAVAINTOARVOT Saapuva suunta (18642 / 1 / 830)	
KESKINOPEUS	39 km/h
RAJOITUKSEN YLITTÄNEITÄ	43 %
YLI 10 KM/H YLINOPEUTTA AJANEITA	12 %
85% PERSENTILINOPEUS *	49 km/h
MAKSIMINOPEUS	95 km/h
NOPEUDEN MUUTOS	-4,3 km/h
ARVIO SUUNNAN LIIKENNEMÄÄRÄSTÄ	346 ajon./vrk



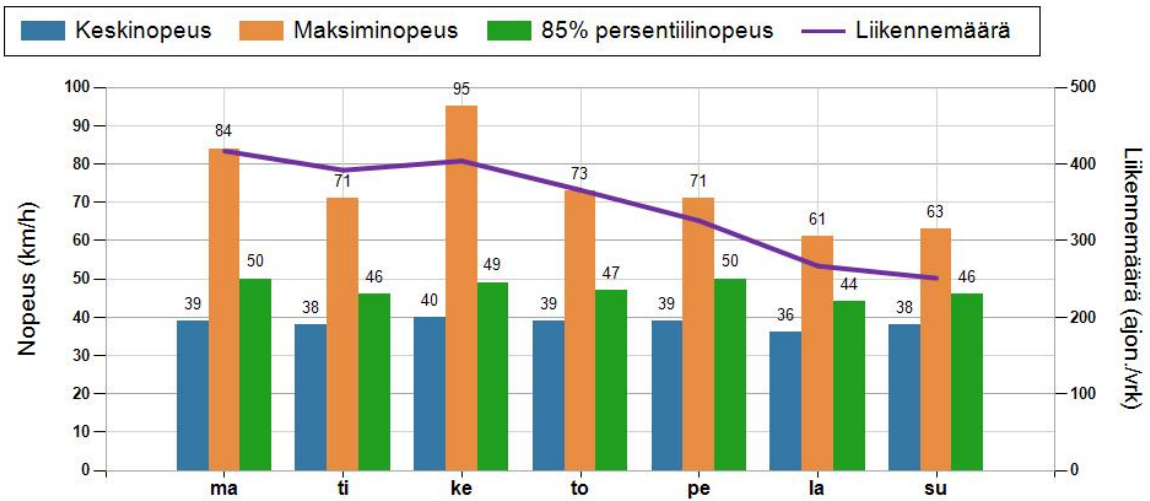
\* Tarkastelujaksolla mitattu nopeus, jonka alitti 85 % ajoneuvoista



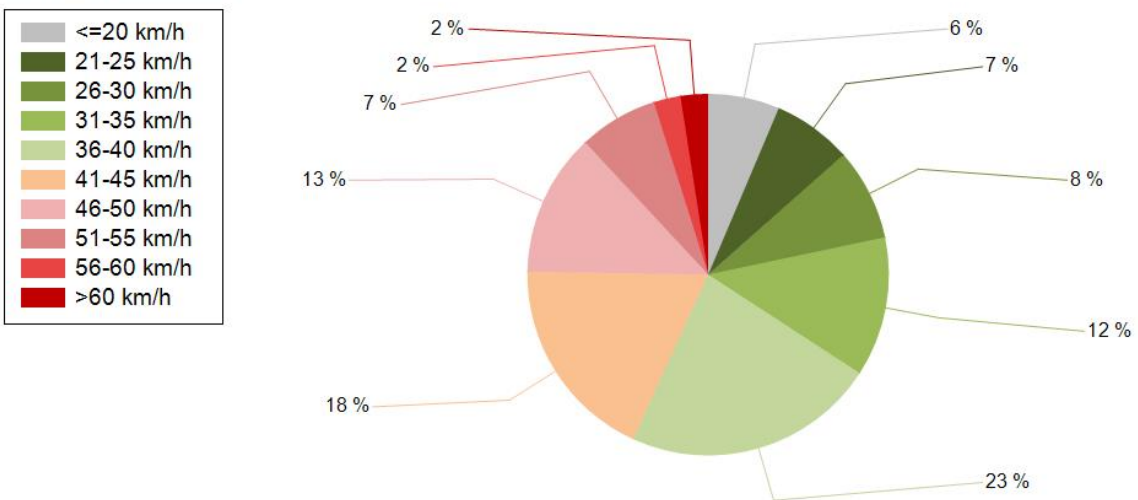
**TUNTIKOHTAINEN KESKI-, 85% PERSENTILI- JA MAKSIMINOPEUS**



**PÄIVÄKOHTAINEN KESKINOPEUS, 85% PERSENTILINOPEUS, MAKSIMINOPEUS JA LIIKENNEMÄÄRÄ (LASKENNALLINEN)**



**NOPEUSJAKAUMA**



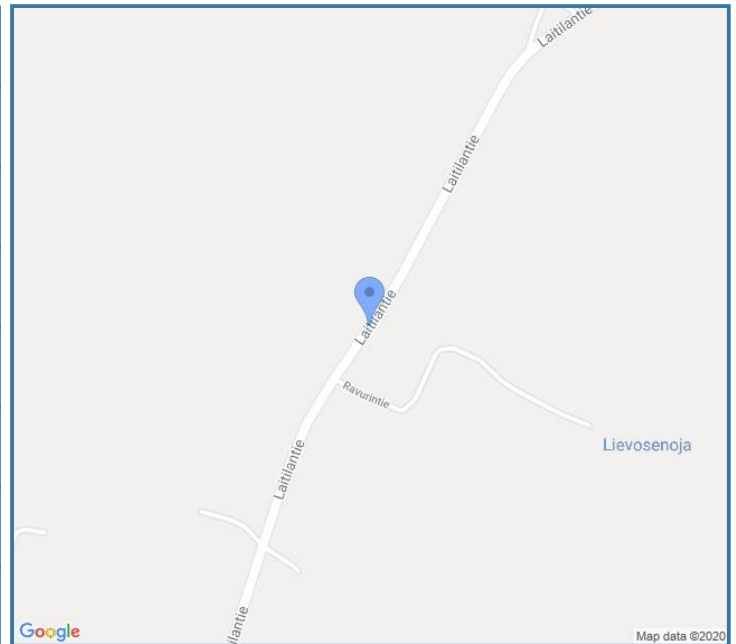


# Siirrettävät nopeusnäyttötaulut 2020

Muhos  
YIT - Oulun alueurakka

<b>MITTAUSPAIKKA</b>	40 Muhos
	<a href="#">Linkki katunäkymään</a>
<b>KOHTEN TYYPPI</b>	Pyörätien ja jalkakäyävän puute
<b>MITTAUSAJANKOHTA</b>	ti 12.05. - ti 19.05.2020
<b>KOHTEN NOPEUSRAJOITUS</b>	50 km/h
<b>MUUTA HUOMIOITAVAA</b>	

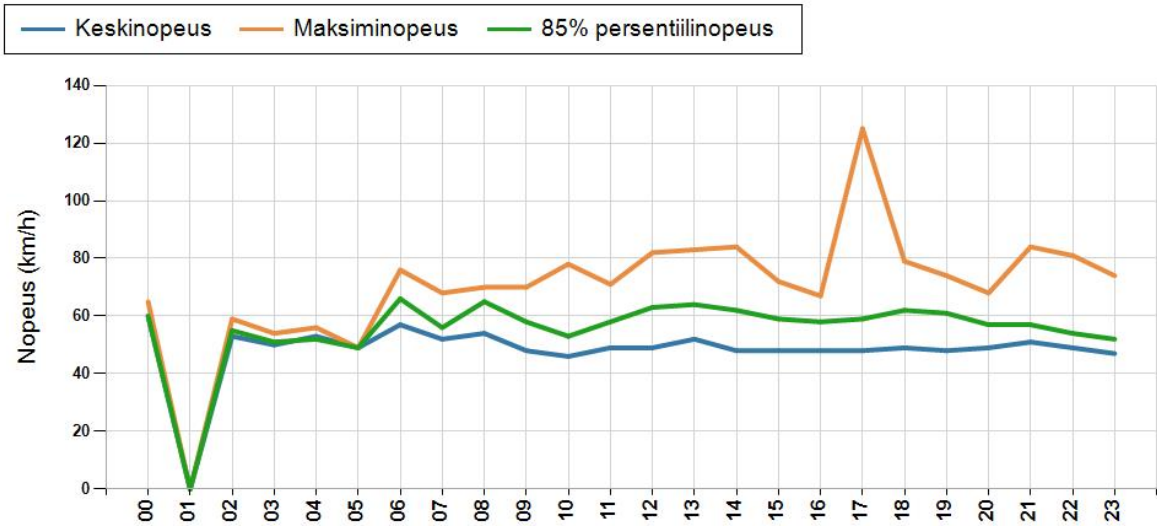
HAVAINTOARVOT Saapuva suunta (18651 / 1 / 630)	
KESKINOPEUS	49 km/h
RAJOITUKSEN YLITTÄNEITÄ	41 %
YLI 10 KM/H YLINOPEUTTA AJANEITA	15 %
85% PERSENTILINOPEUS *	60 km/h
MAKSIMINOPEUS	125 km/h
NOPEUDEN MUUTOS	-4,1 km/h
ARVIO SUUNNAN LIIKENNEMÄÄRÄSTÄ	320 ajon./vrk



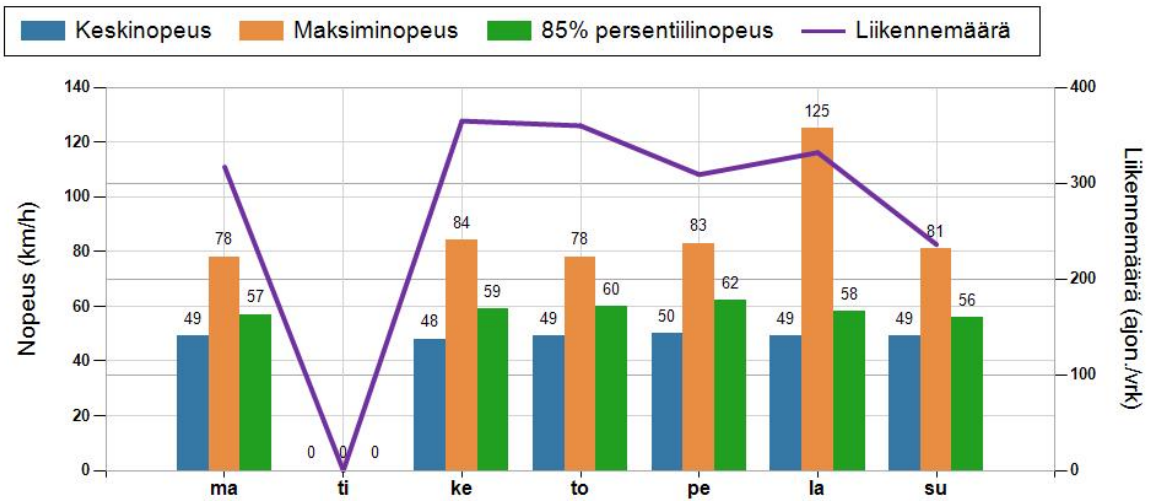
\* Tarkastelujaksolla mitattu nopeus, jonka alitti 85 % ajoneuvoista



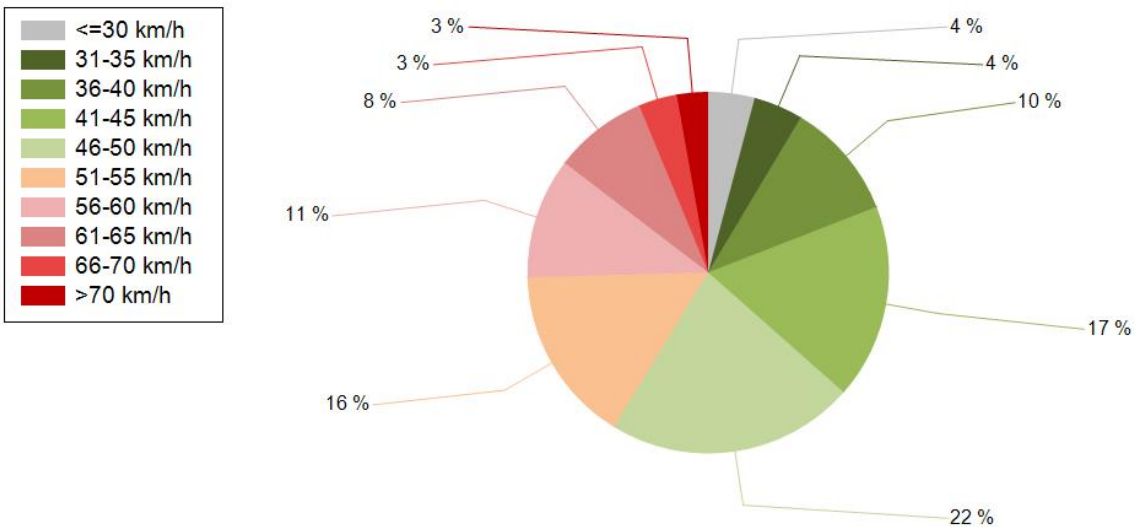
**TUNTIKOHTAINEN KESKI-, 85% PERSENTILI- JA MAKSIMINOPEUS**



**PÄIVÄKOHTAINEN KESKINOPEUS, 85% PERSENTILINOPEUS, MAKSIMINOPEUS JA LIIKENNEMÄÄRÄ (LASKENNALLINEN)**



**NOPEUSJAKAUMA**

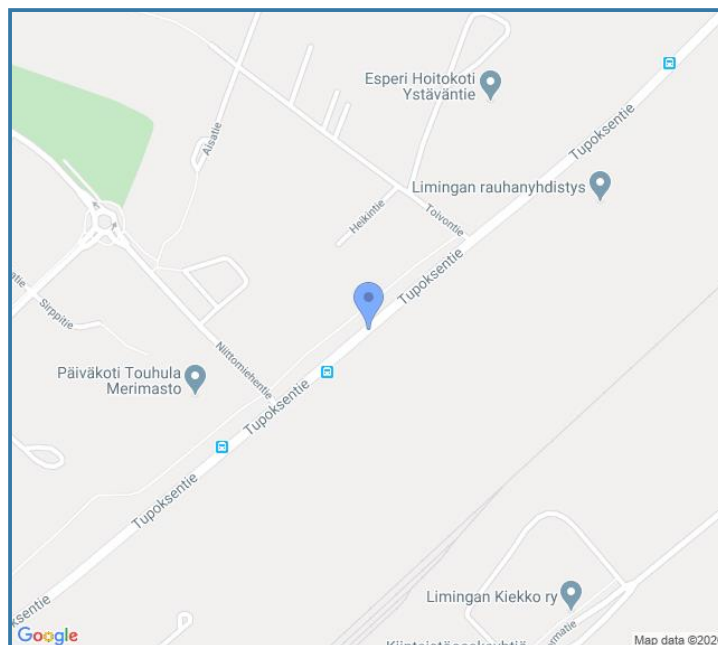


## Siirrettävät nopeusnäyttötaulut 2020

Liminka  
YIT - Oulun alueurakka

<b>MITTAUSPAIKKA</b>	62 Liminka
	<a href="#">Linkki katunäkymään</a>
<b>KOHTEN TYYPPI</b>	Liittymä
<b>MITTAUSAJANKOHTA</b>	ma 01.06. - ti 09.06.2020
<b>KOHTEN NOPEUSRAJOITUS</b>	40 km/h
<b>MUUTA HUOMIOITAVAA</b>	

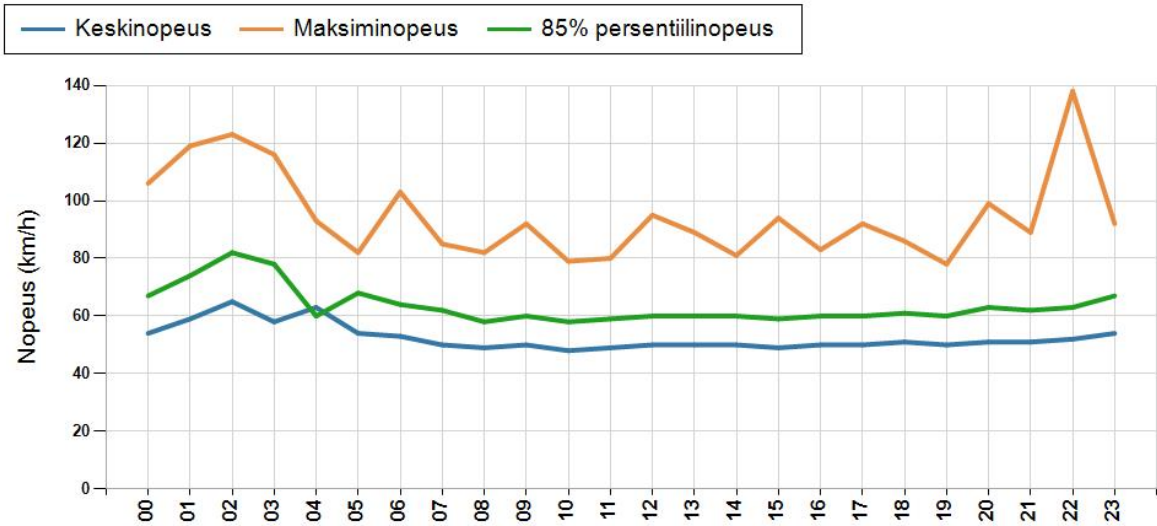
HAVAINTOARVOT Saapuva suunta (18666 / 1 / 1400)	
KESKINOPEUS	50 km/h
RAJOITUKSEN YLITTÄNEITÄ	86 %
YLI 10 KM/H YLINOPEUTTA AJANEITA	45 %
85% PERSENTILINOPEUS *	61 km/h
MAKSIMINOPEUS	138 km/h
NOPEUDEN MUUTOS	-5,6 km/h
ARVIO SUUNNAN LIIKENNEMÄÄRÄSTÄ	2738 ajon./vrk



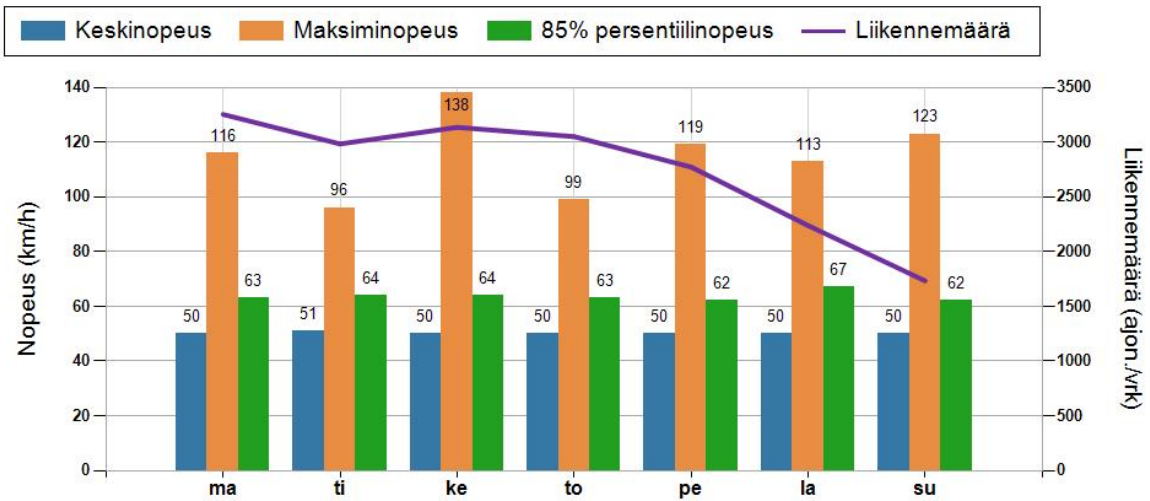
\* Tarkastelujaksolla mitattu nopeus, jonka alitti 85 % ajoneuvoista



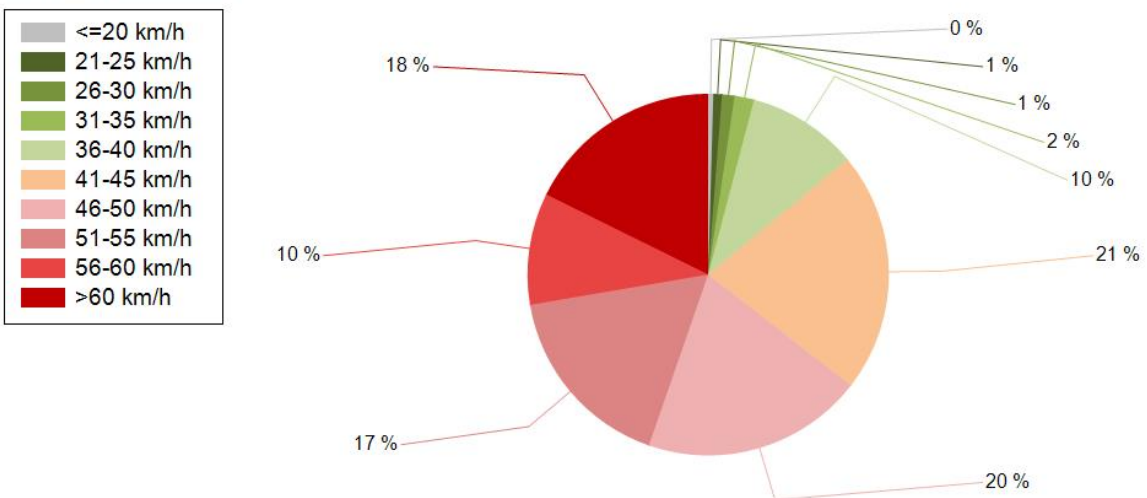
**TUNTIKOHTAINEN KESKI-, 85% PERSENTILI- JA MAKSIMINOPEUS**



**PÄIVÄKOHTAINEN KESKINOPEUS, 85% PERSENTILINOPEUS, MAKSIMINOPEUS JA LIIKENNEMÄÄRÄ (LASKENNALLINEN)**



**NOPEUSJAKAUMA**

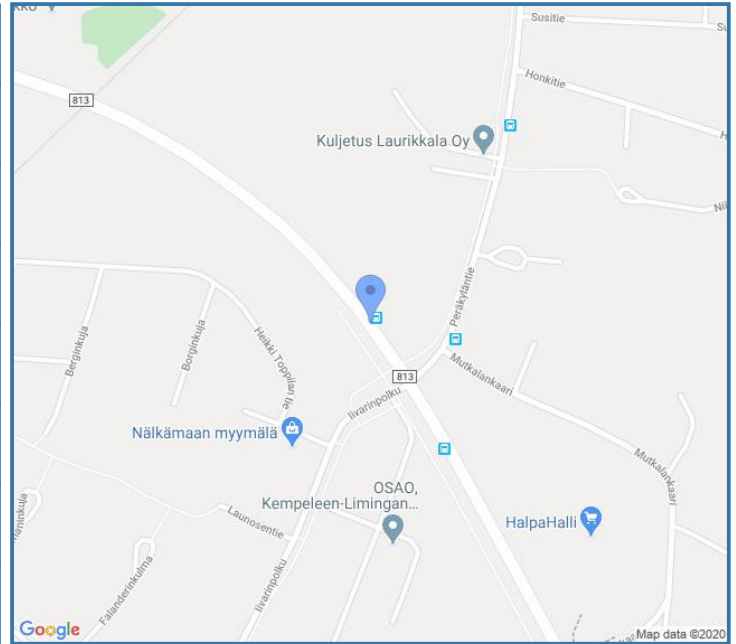


# Siirrettävät nopeusnäyttötaulut 2020

Liminka  
YIT - Oulun alueurakka

<b>MITTAUSPAIKKA</b>	65 Liminka
	<a href="#">Linkki katunäkymään</a>
<b>KOHTEN TYYPPI</b>	Liittymä
<b>MITTAUSAJANKOHTA</b>	ti 09.06. - ti 16.06.2020
<b>KOHTEN NOPEUSRAJOITUS</b>	50 km/h
<b>MUUTA HUOMIOITAVAA</b>	

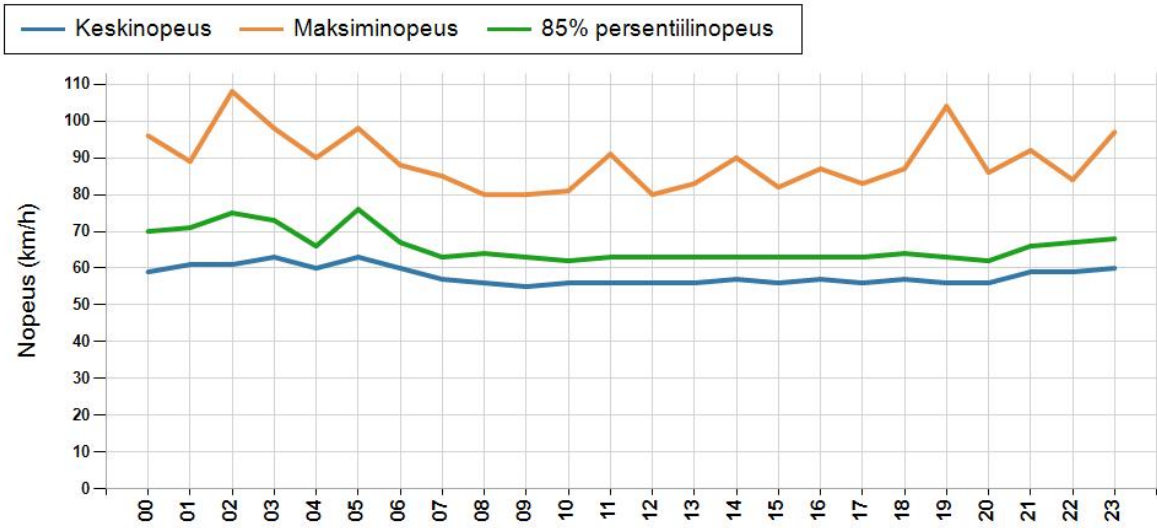
HAVAINTOARVOT Saapuva suunta (813 / 12 / 580)	
KESKINOPEUS	57 km/h
RAJOITUKSEN YLITTÄNEITÄ	83 %
YLI 10 KM/H YLINOPEUTTA AJANEITA	28 %
85% PERSENTILINOPEUS *	64 km/h
MAKSIMINOPEUS	108 km/h
NOPEUDEN MUUTOS	-8,4 km/h
ARVIO SUUNNAN LIIKENNEMÄÄRÄSTÄ	3989 ajon./vrk



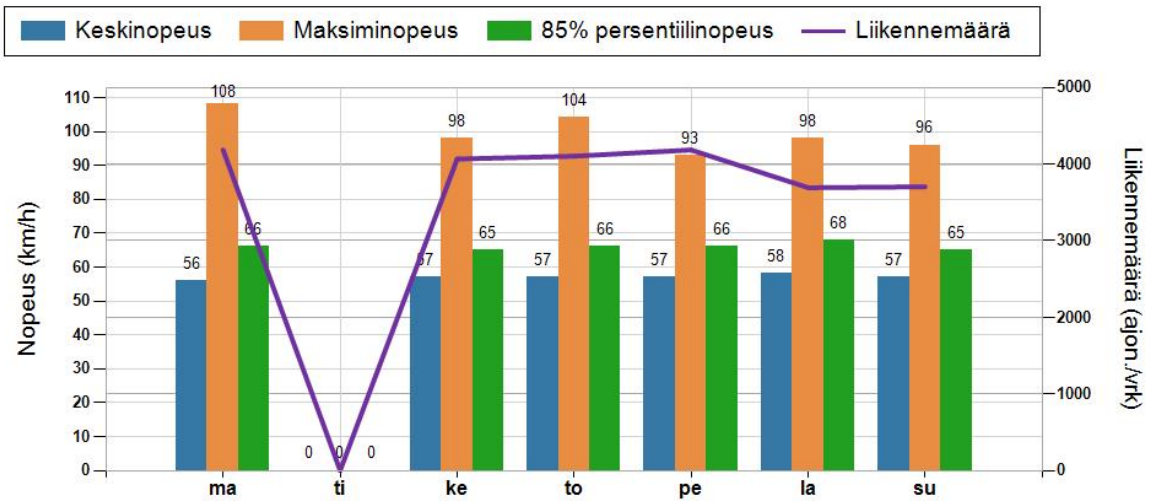
\* Tarkastelujaksolla mitattu nopeus, jonka alitti 85 % ajoneuvoista



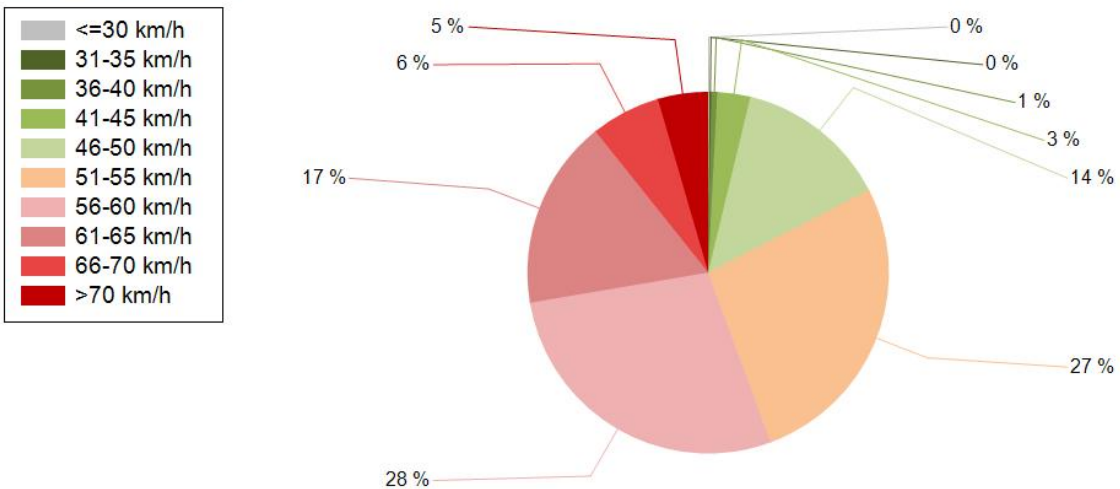
TUNTIKOHTAINEN KESKI-, 85% PERSENTIILI- JA MAKSIMINOPEUS



PÄIVÄKOHTAINEN KESKINOPEUS, 85% PERSENTIILINOPEUS, MAKSIMINOPEUS JA LIIKENNEMÄÄRÄ (LASKENNALLINEN)



NOPEUSJAKAUMA

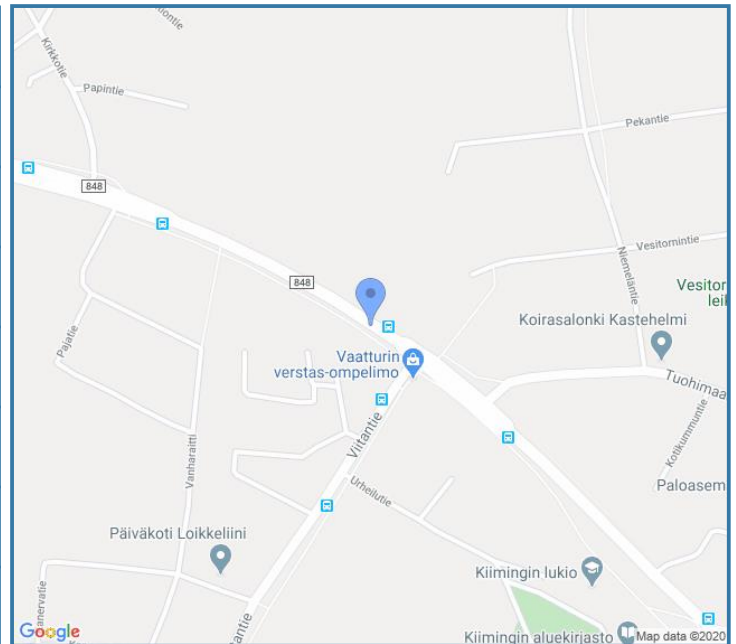


# Siirrettävät nopeusnäyttötaulut 2020

Kiiminki  
YIT - Oulun alueurakka

<b>MITTAUSPAIKKA</b>	49 Kiiminki
	<a href="#">Linkki katunäkymään</a>
<b>KOHTEEN TYPPI</b>	Suojatie
<b>MITTAUSAJANKOHTA</b>	ti 16.06. - ti 30.06.2020
<b>KOHTEEN NOPEUSRAJOITUS</b>	50 km/h
<b>MUUTA HUOMIOITAVAA</b>	

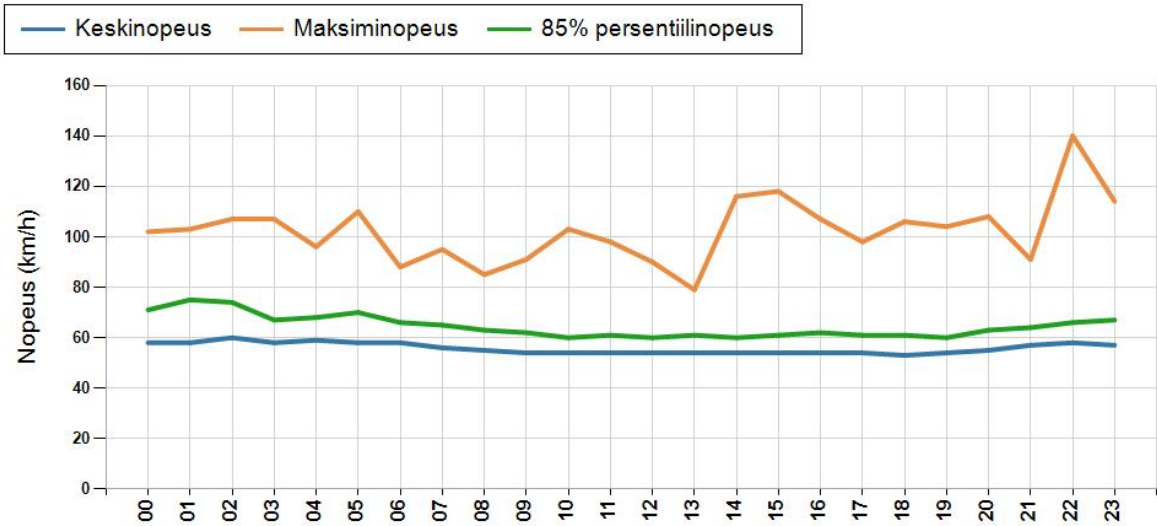
HAVAINTOARVOT Saapuva suunta (848 / 4 / 4080)	
KESKINOPEUS	55 km/h
RAJOITUKSEN YLITTÄNEITÄ	73 %
YLI 10 KM/H YLINOPEUTTA AJANEITA	18 %
85% PERSENTILINOPEUS *	62 km/h
MAKSIMINOPEUS	140 km/h
NOPEUDEN MUUTOS	-5,6 km/h
ARVIO SUUNNAN LIIKENNEMÄÄRÄSTÄ	2510 ajon./vrk



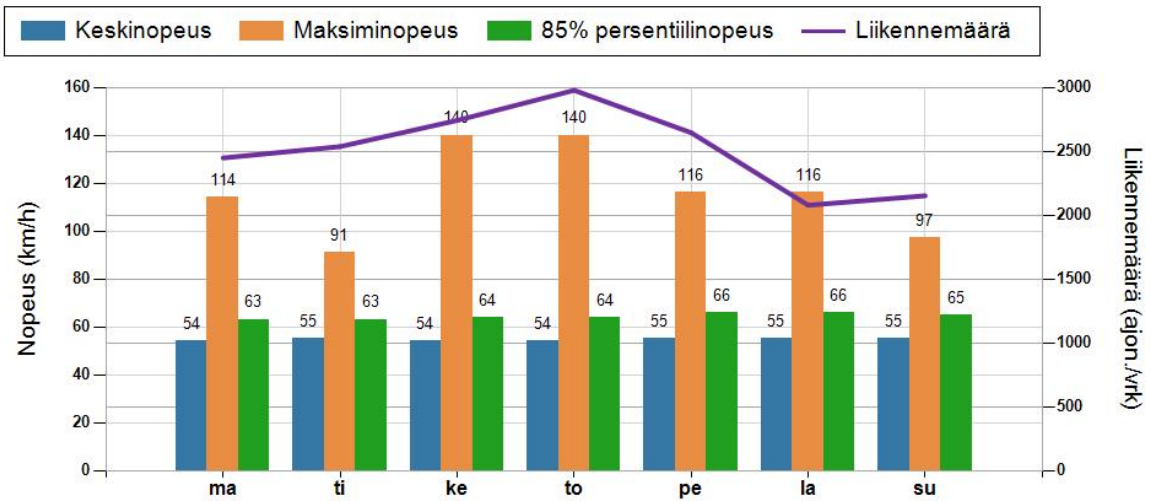
\* Tarkastelujaksolla mitattu nopeus, jonka alitti 85 % ajoneuvoista



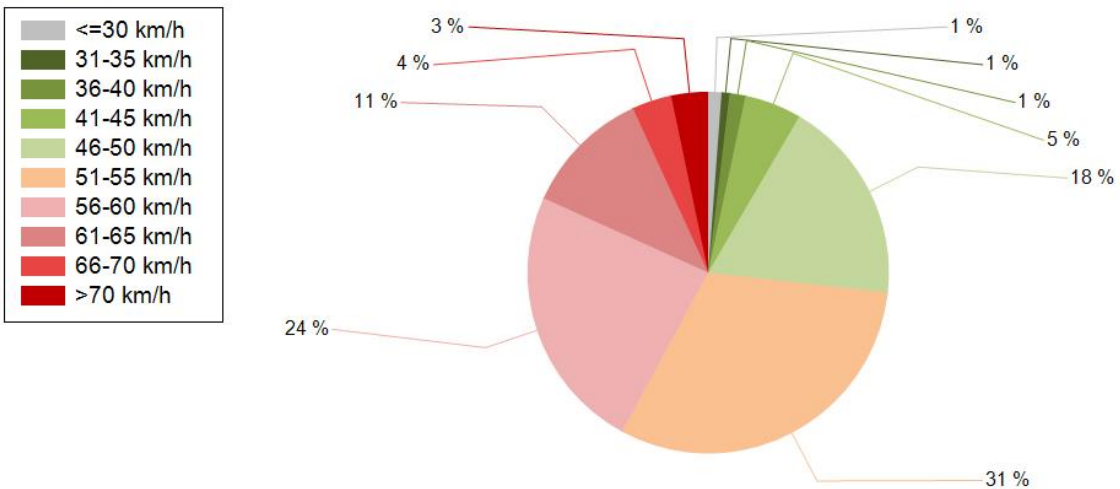
**TUNTIKOHTAINEN KESKI-, 85% PERSENTILI- JA MAKSIMINOPEUS**



**PÄIVÄKOHTAINEN KESKINOPEUS, 85% PERSENTILINOPEUS, MAKSIMINOPEUS JA LIIKENNEMÄÄRÄ (LASKENNALLINEN)**



**NOPEUSJAKAUMA**

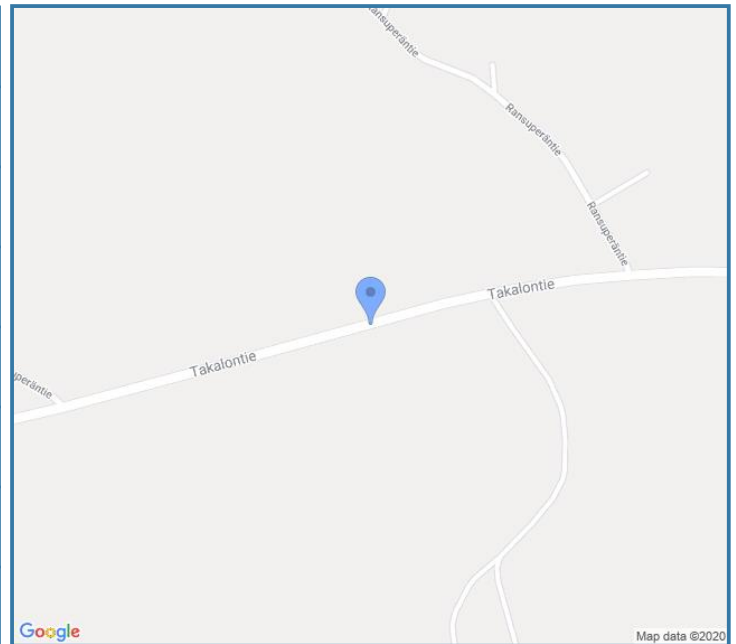




# Siirrettävät nopeusnäyttötaulut 2020

<b>MITTAUSPAIKKA</b>	42 Kiiminki
	<a href="#">Linkki katunäkymään</a>
<b>KOHTEN TYYPPI</b>	Pyörätien ja jalkakäy ävän puute
<b>MITTAUSAJANKOHTA</b>	ti 30.06. - ti 07.07.2020
<b>KOHTEN NOPEUSRAJOITUS</b>	60 km/h
<b>MUUTA HUOMIOITAVAA</b>	

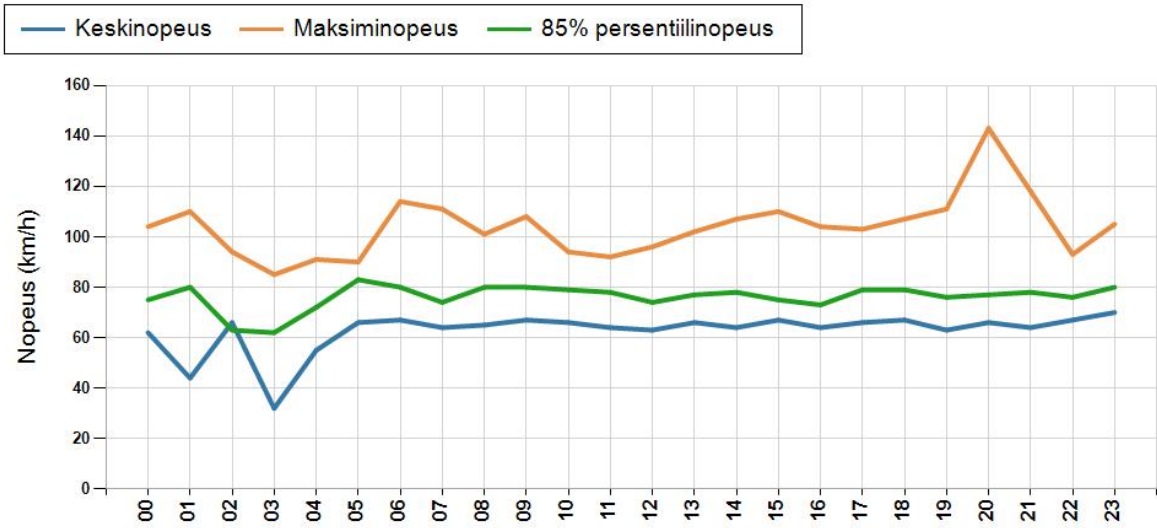
HAVAINTOARVOT Saapuva suunta (18732 / 1 / 970)	
KESKINOPEUS	65 km/h
RAJOITUKSEN YLITTÄNEITÄ	69 %
YLI 10 KM/H YLINOPEUTTA AJANEITA	32 %
85% PERSENTILINOPEUS *	78 km/h
MAKSIMINOPEUS	143 km/h
NOPEUDEN MUUTOS	-8,1 km/h
ARVIO SUUNNAN LIIKENNEMÄÄRÄSTÄ	821 ajon./vrk



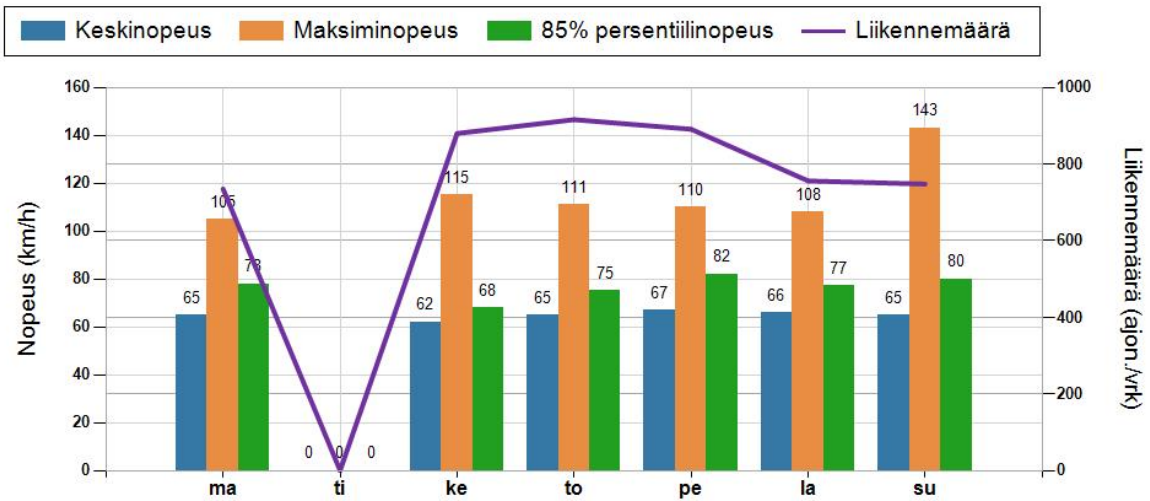
\* Tarkastelujaksolla mitattu nopeus, jonka alitti 85 % ajoneuvoista



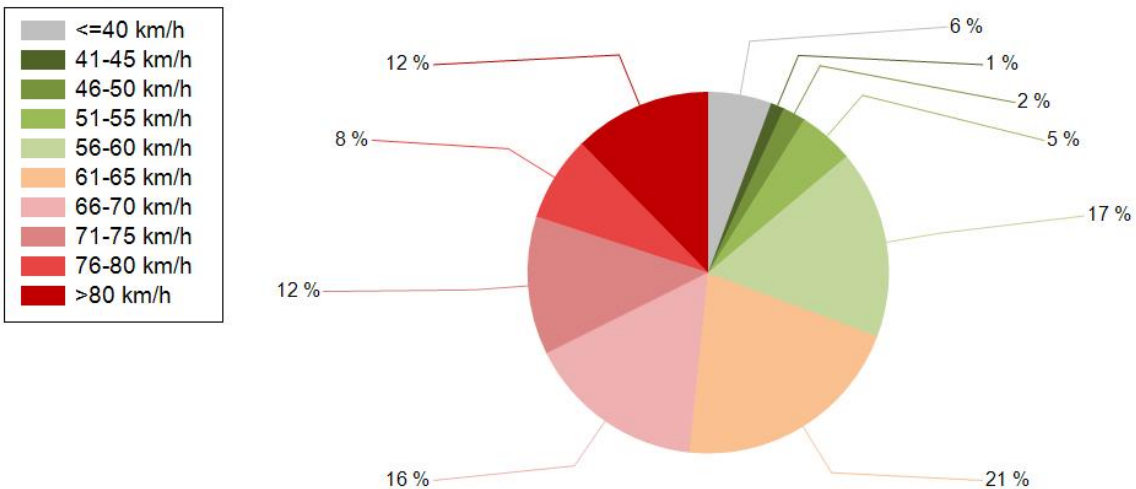
**TUNTIKOHTAINEN KESKI-, 85% PERSENTILI- JA MAKSIMINOPEUS**



**PÄIVÄKOHTAINEN KESKINOPEUS, 85% PERSENTILINOPEUS, MAKSIMINOPEUS JA LIIKENNEMÄÄRÄ (LASKENNALLINEN)**



**NOPEUSJAKAUMA**

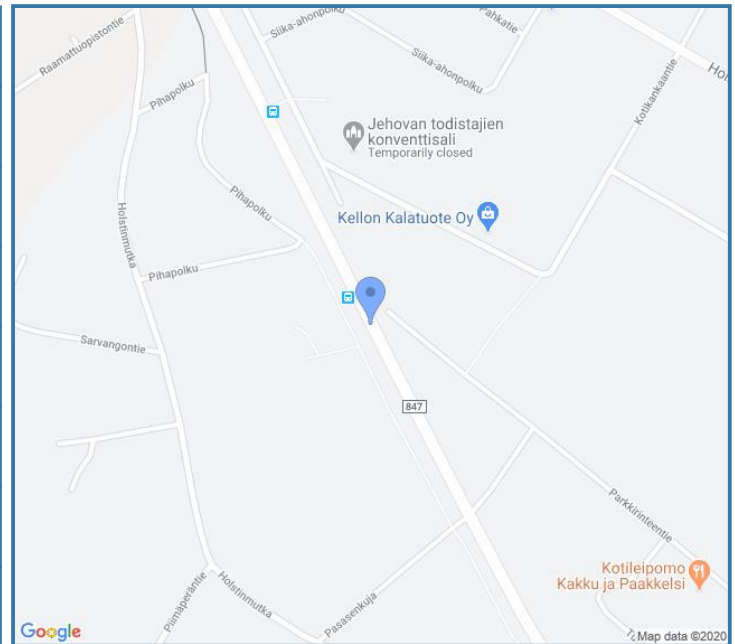


# Siirrettävät nopeusnäyttötaulut 2020

Oulu  
YIT - Oulun aluearukka

<b>MITTAUSPAIKKA</b>	48 Kello
	<a href="#">Linkki katunäkymään</a>
<b>KOHTEEN TYYPI</b>	Suojatie
<b>MITTAUSAJANKOHTA</b>	ti 07.07. - ti 14.07.2020
<b>KOHTEEN NOPEUSRAJOITUS</b>	60 km/h
<b>MUUTA HUOMIOITAVAA</b>	

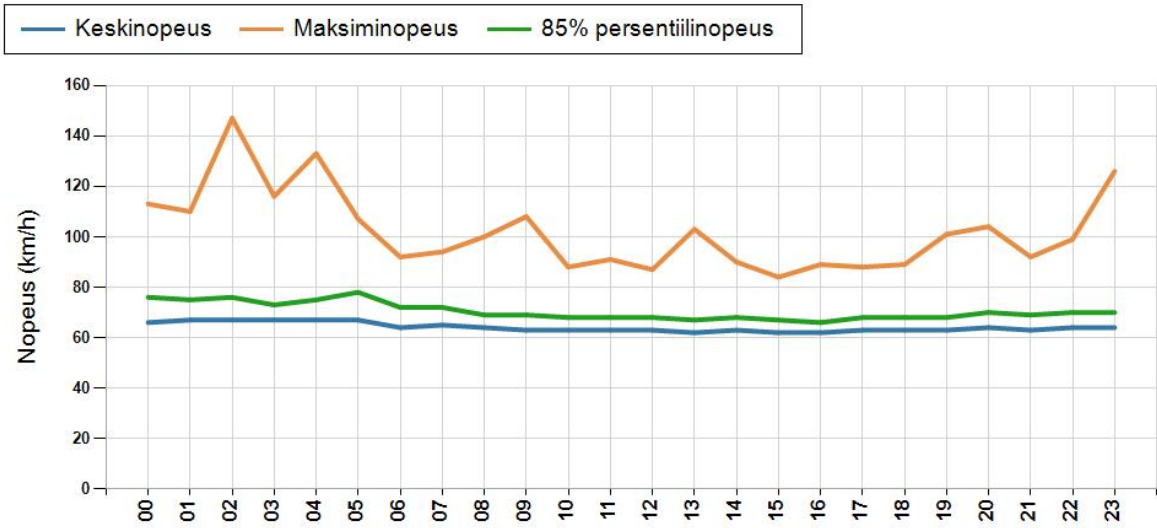
HAVAINTOARVOT Saapuva suunta (847 / 5 / 870)	
KESKINOPEUS	63 km/h
RAJOITUKSEN YLITTÄNEITÄ	71 %
YLI 10 KM/H YLINOPEUTTA AJANEITA	9 %
85% PERSENTILINOPEUS *	68 km/h
MAKSIMINOPEUS	147 km/h
NOPEUDEN MUUTOS	-5,9 km/h
ARVIO SUUNNAN LIIKENNEMÄÄRÄSTÄ	5751 ajon./vrk



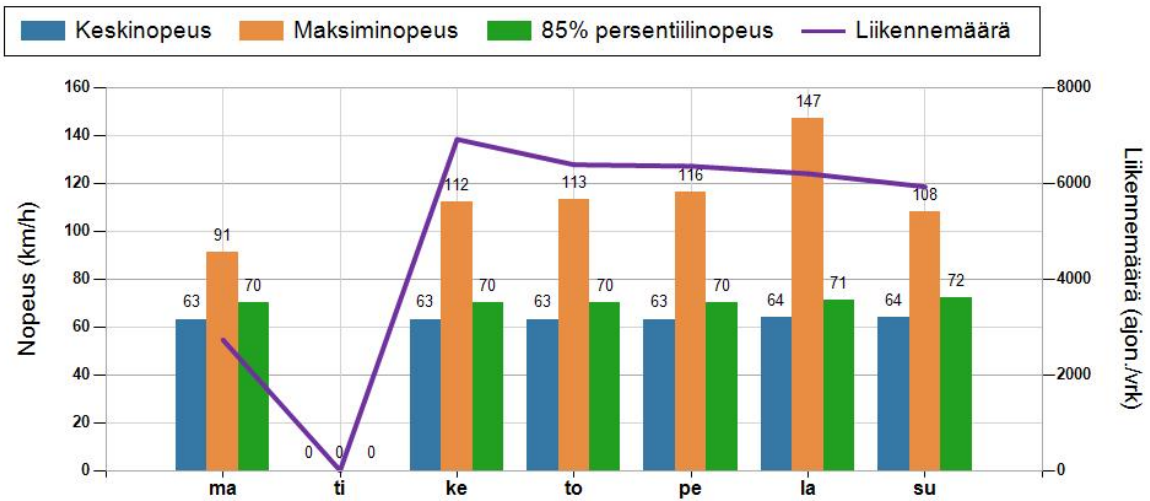
\* Tarkastelujaksolla mitattu nopeus, jonka alitti 85 % ajoneuvoista



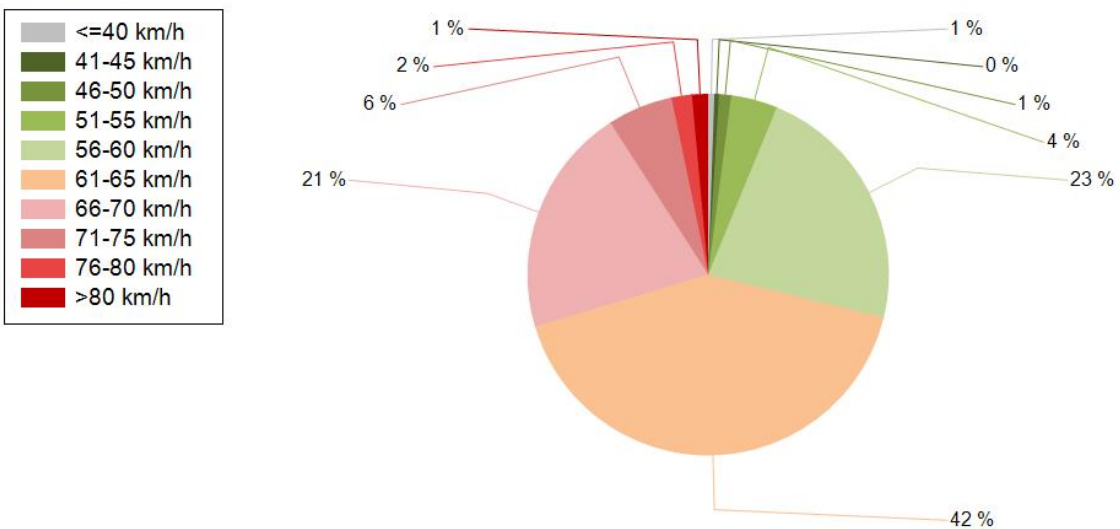
TUNTIKOHTAINEN KESKI-, 85% PERSENTILI- JA MAKSIMINOPEUS



PÄIVÄKOHTAINEN KESKINOPEUS, 85% PERSENTILINOPEUS, MAKSIMINOPEUS JA LIIKENNEMÄÄRÄ (LASKENNALLINEN)



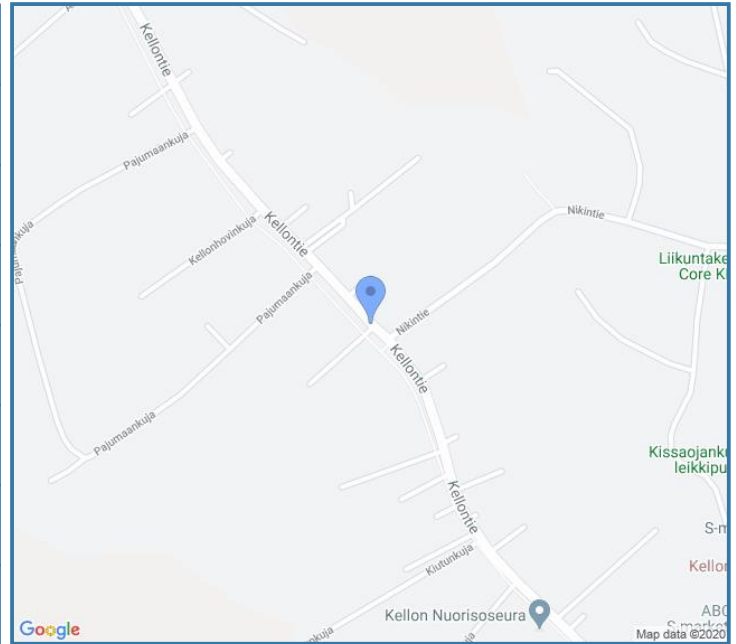
NOPEUSJAKAUMA



# Siirrettävät nopeusnäyttötaulut 2020

<b>MITTAUSPAIKKA</b>	31 Kello
	<a href="#">Linkki katunäkymään</a>
<b>KOHTEEN TYYPI</b>	Suojatie
<b>MITTAUSAJANKOHTA</b>	ti 14.07. - ti 21.07.2020
<b>KOHTEEN NOPEUSRAJOITUS</b>	40 km/h
<b>MUUTA HUOMIOITAVAA</b>	

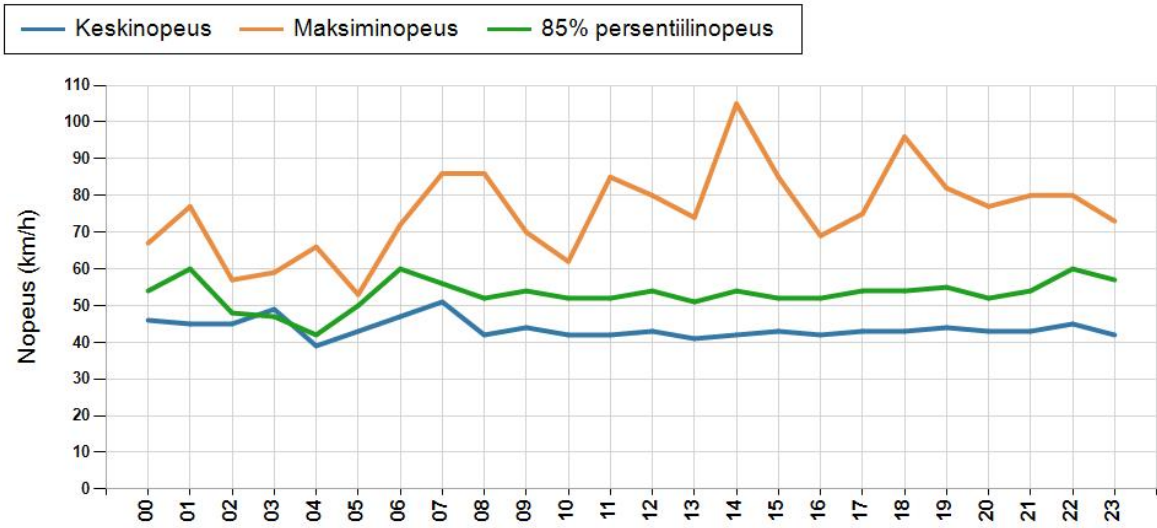
HAVAINTOARVOT Saapuva suunta (18727 / 1 / 2410)	
KESKINOPEUS	43 km/h
RAJOITUKSEN YLITTÄNEITÄ	65 %
YLI 10 KM/H YLINOPEUTTA AJANEITA	24 %
85% PERSENTILINOPEUS *	54 km/h
MAKSIMINOPEUS	105 km/h
NOPEUDEN MUUTOS	-5,5 km/h
ARVIO SUUNNAN LIIKENNEMÄÄRÄSTÄ	820 ajon./vrk



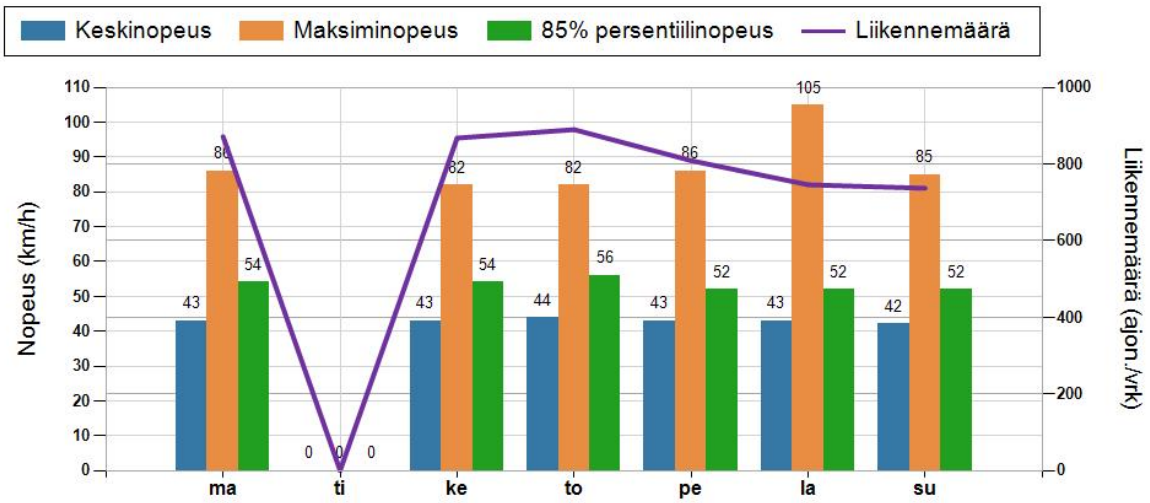
\* Tarkastelujaksolla mitattu nopeus, jonka alitti 85 % ajoneuvoista



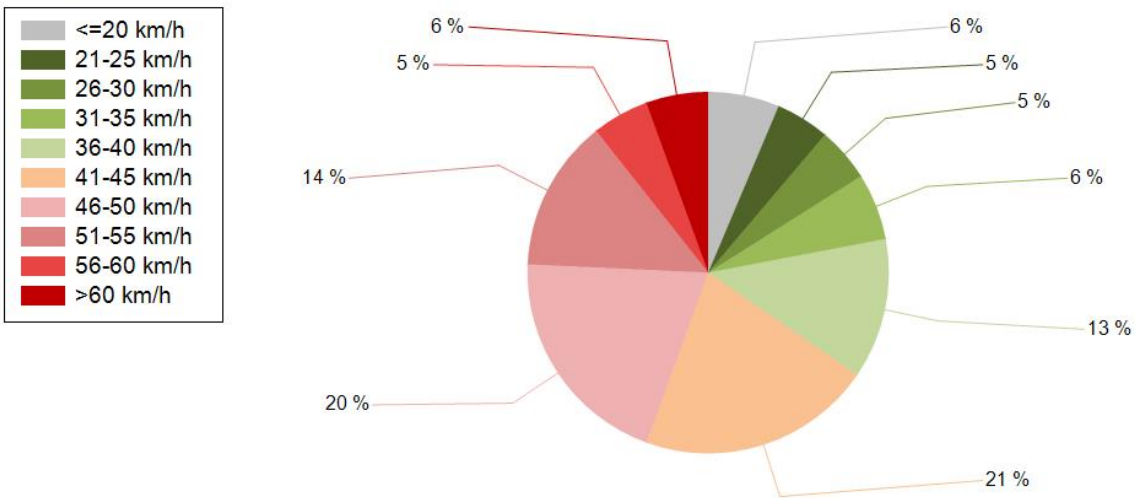
**TUNTIKOHTAINEN KESKI-, 85% PERSENTILI- JA MAKSIMINOPEUS**



**PÄIVÄKOHTAINEN KESKINOPEUS, 85% PERSENTILINOPEUS, MAKSIMINOPEUS JA LIIKENNEMÄÄRÄ (LASKENNALLINEN)**



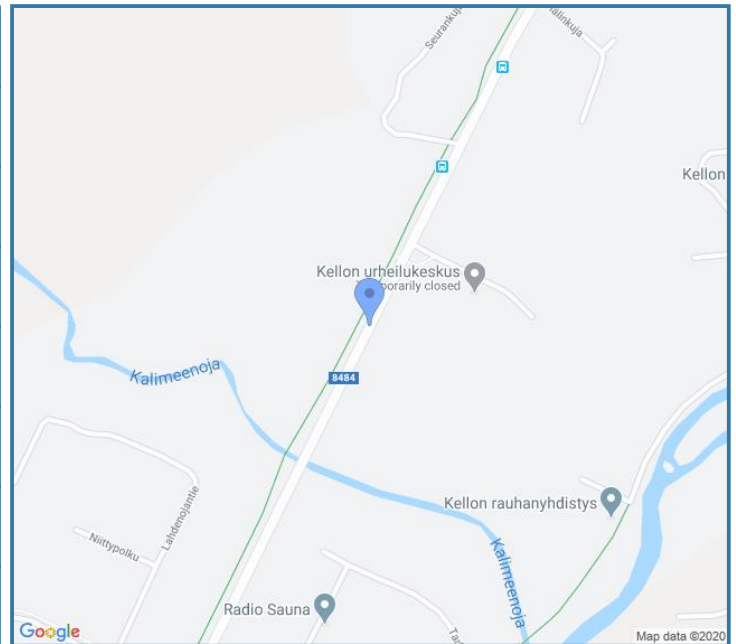
**NOPEUSJAKAUMA**



# Siirrettävät nopeusnäyttötaulut 2020

<b>MITTAUSPAIKKA</b>	2 Kello
	<a href="#">Linkki katunäkymään</a>
<b>KOHTEN TYYPPI</b>	Suojatie
<b>MITTAUSAJANKOHTA</b>	ti 21.07. - ti 28.07.2020
<b>KOHTEN NOPEUSRAJOITUS</b>	50 km/h
<b>MUUTA HUOMIOITAVAA</b>	

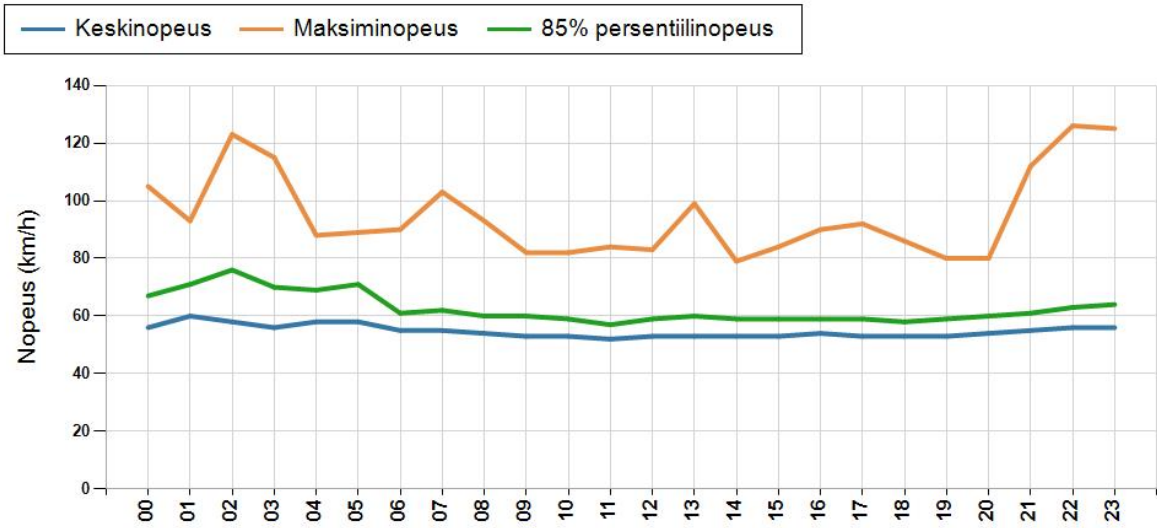
HAVAINTOARVOT Saapuva suunta (8484 / 1 / 740)	
KESKINOPEUS	54 km/h
RAJOITUKSEN YLITTÄNEITÄ	66 %
YLI 10 KM/H YLINOPEUTTA AJANEITA	13 %
85% PERSENTILINOPEUS *	60 km/h
MAKSIMINOPEUS	147 km/h
NOPEUDEN MUUTOS	-5,4 km/h
ARVIO SUUNNAN LIIKENNEMÄÄRÄSTÄ	4744 ajon./vrk



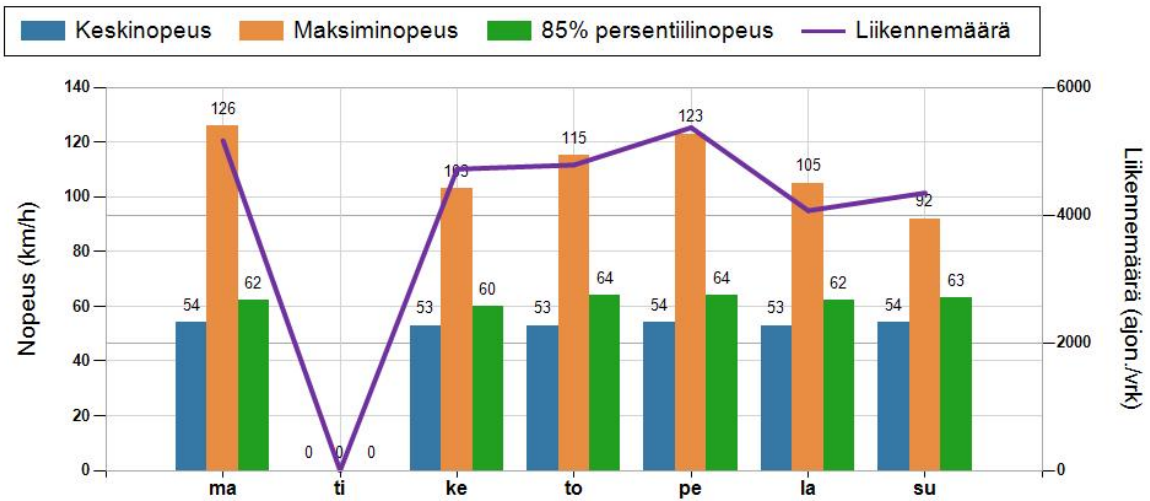
\* Tarkastelujaksolla mitattu nopeus, jonka alitti 85 % ajoneuvoista



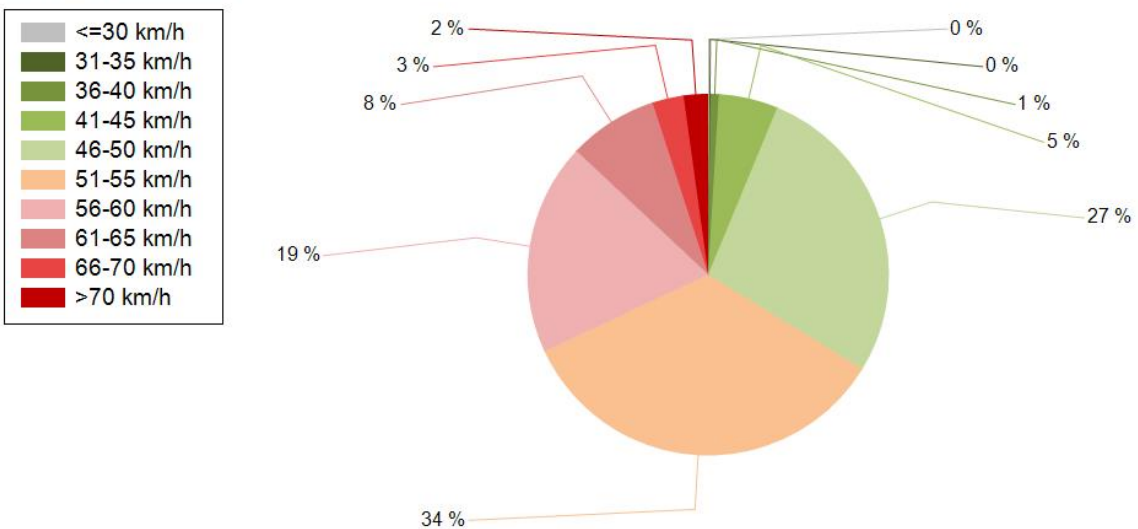
**TUNTIKOHTAINEN KESKI-, 85% PERSENTILI- JA MAKSIMINOPEUS**



**PÄIVÄKOHTAINEN KESKINOPEUS, 85% PERSENTILINOPEUS, MAKSIMINOPEUS JA LIIKENNEMÄÄRÄ (LASKENNALLINEN)**



**NOPEUSJAKAUMA**

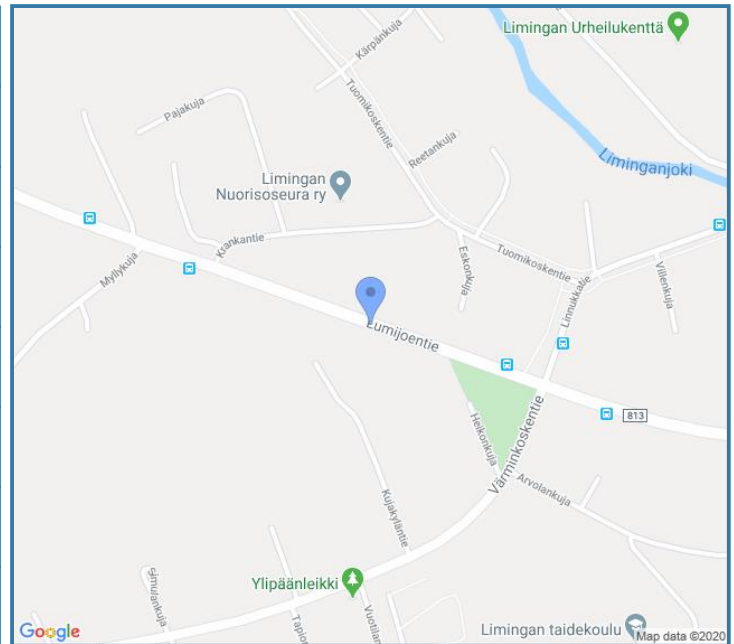




# Siirrettävät nopeusnäyttötaulut 2020

<b>MITTAUSPAIKKA</b>	15 Liminka
	<a href="#">Linkki katunäkymään</a>
<b>KOHTEEN TYYPI</b>	Suojatie
<b>MITTAUSAJANKOHTA</b>	ti 16.06. - ma 29.06.2020
<b>KOHTEEN NOPEUSRAJOITUS</b>	50 km/h
<b>MUUTA HUOMIOITAVAA</b>	

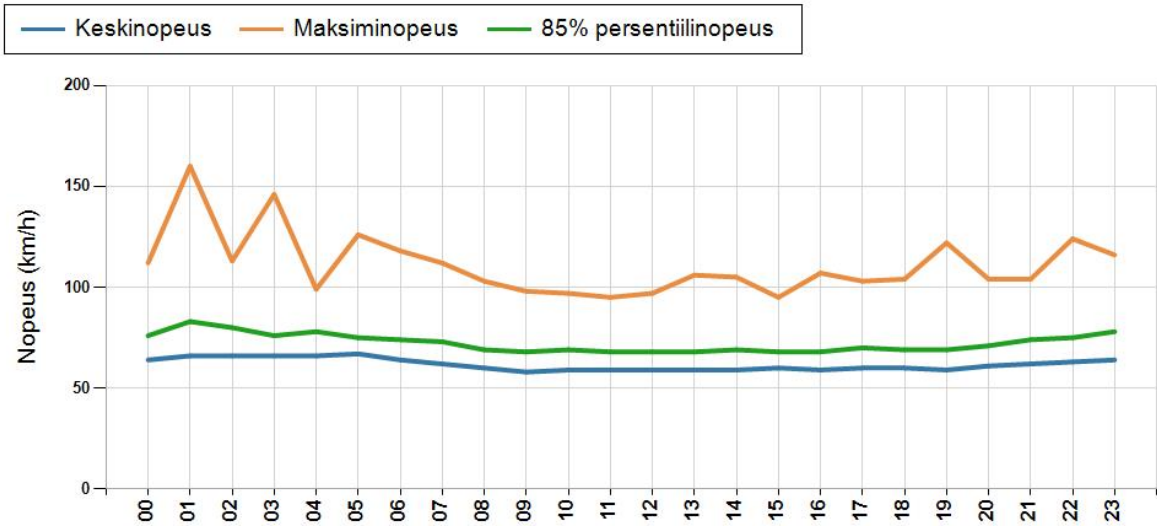
HAVAINTOARVOT Saapuva suunta (813 / 11 / 5720)	
KESKINOPEUS	60 km/h
RAJOITUKSEN YLITTÄNEITÄ	86 %
YLI 10 KM/H YLINOPEUTTA AJANEITA	46 %
85% PERSENTILINOPEUS *	70 km/h
MAKSIMINOPEUS	160 km/h
NOPEUDEN MUUTOS	-9,3 km/h
ARVIO SUUNNAN LIIKENNEMÄÄRÄSTÄ	3294 ajon./vrk



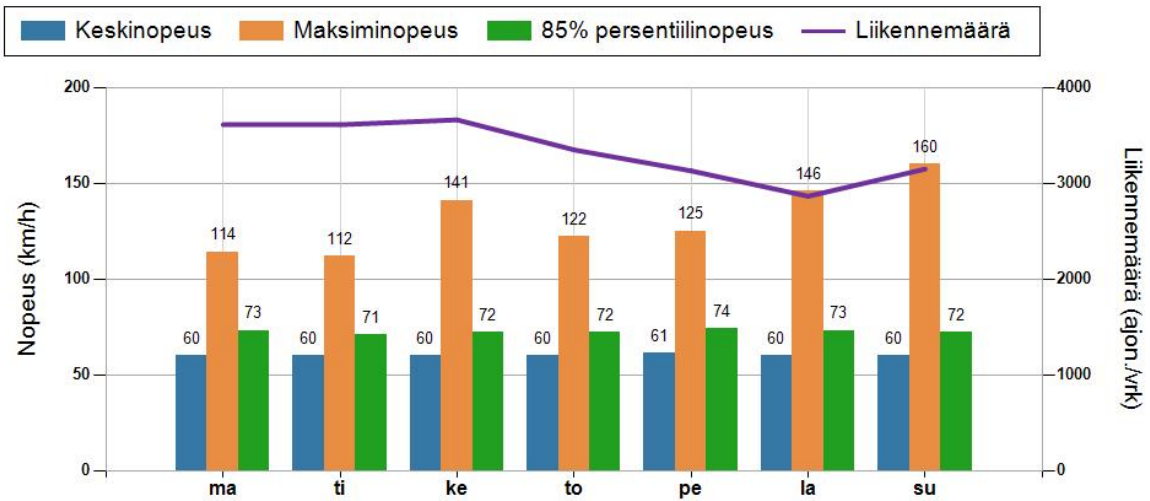
\* Tarkastelujaksolla mitattu nopeus, jonka alitti 85 % ajoneuvoista



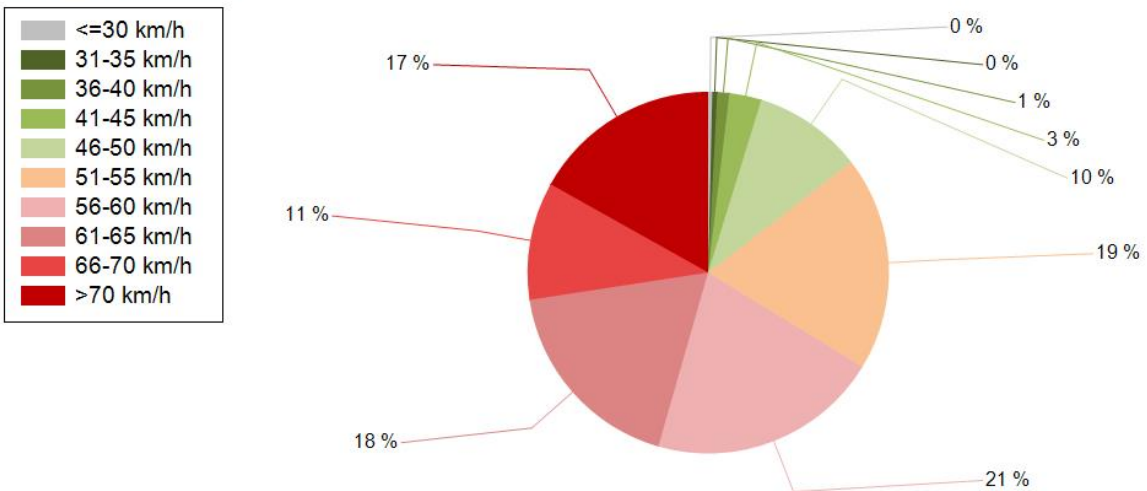
**TUNTIKOHTAINEN KESKI-, 85% PERSENTILI- JA MAKSIMINOPEUS**



**PÄIVÄKOHTAINEN KESKINOPEUS, 85% PERSENTILINOPEUS, MAKSIMINOPEUS JA LIIKENNEMÄÄRÄ (LASKENNALLINEN)**



**NOPEUSJAKAUMA**

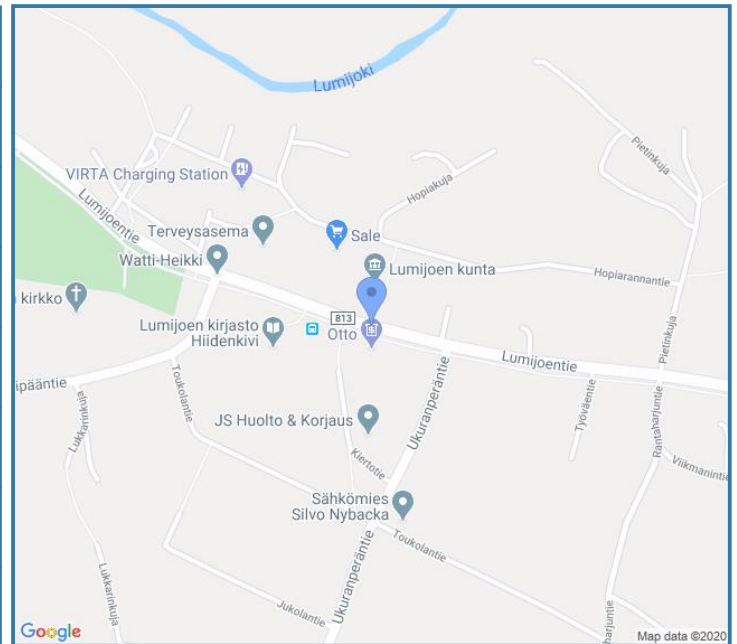


# Siirrettävät nopeusnäyttötaulut 2020

Lumijoki  
YIT - Oulun alueurakka

<b>MITTAUSPAIKKA</b>	16 Lumijoki
	<a href="#">Linkki katunäkymään</a>
<b>KOHTEN TYYPPI</b>	Suojatie
<b>MITTAUSAJANKOHTA</b>	ti 30.06. - ti 07.07.2020
<b>KOHTEN NOPEUSRAJOITUS</b>	40 km/h
<b>MUUTA HUOMIOITAVAA</b>	

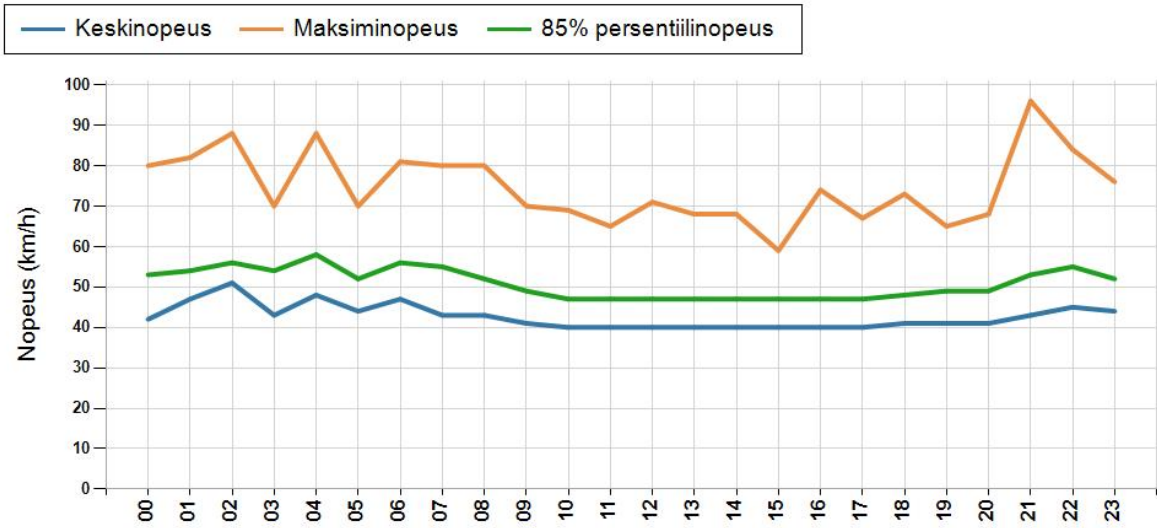
HAVAINTOARVOT Saapuva suunta (813 / 10 / 160)	
KESKINOPEUS	41 km/h
RAJOITUKSEN YLITTÄNEITÄ	55 %
YLI 10 KM/H YLINOPEUTTA AJANEITA	11 %
85% PERSENTILINOPEUS *	49 km/h
MAKSIMINOPEUS	96 km/h
NOPEUDEN MUUTOS	-6,5 km/h
ARVIO SUUNNAN LIIKENNEMÄÄRÄSTÄ	1954 ajon./vrk



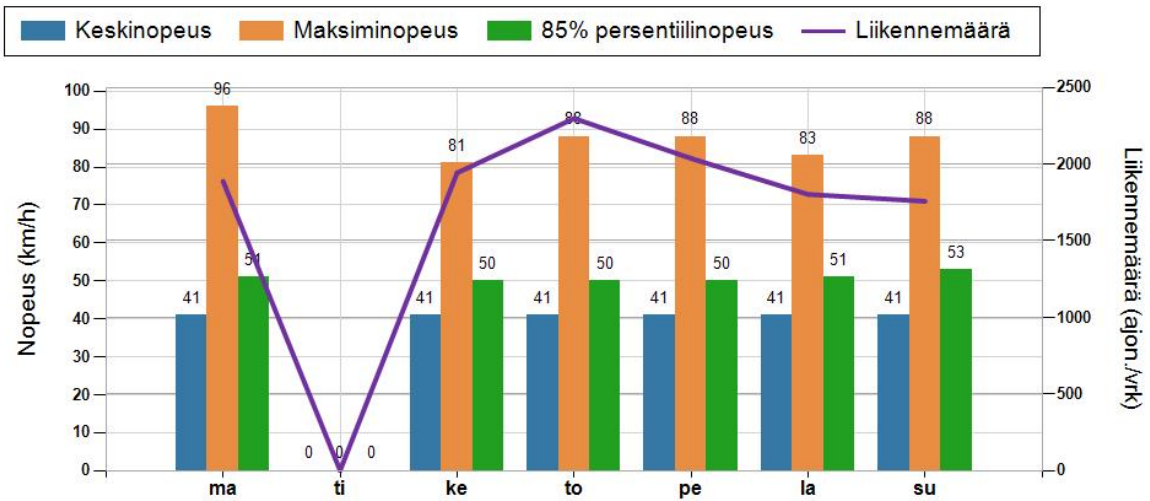
\* Tarkastelujaksolla mitattu nopeus, jonka alitti 85 % ajoneuvoista



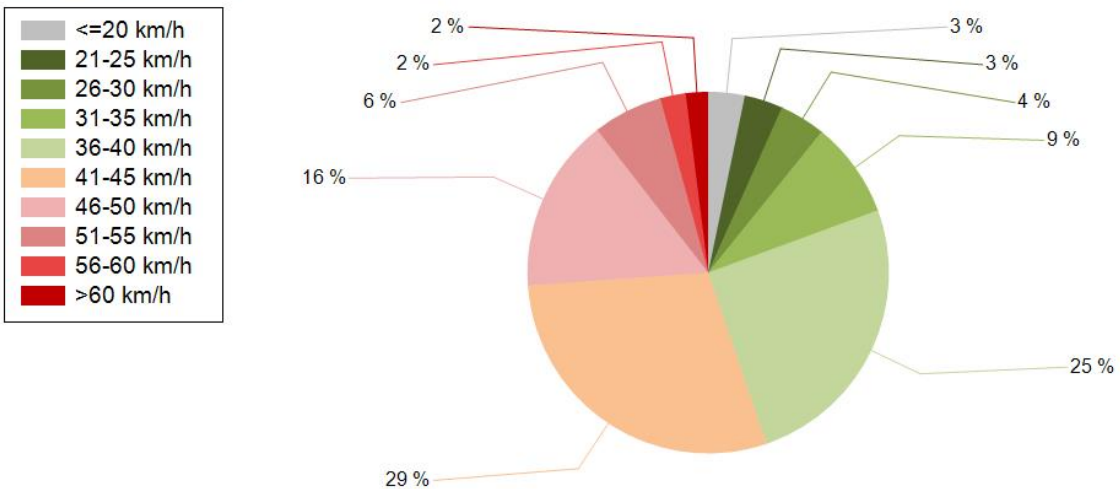
**TUNTIKOHTAINEN KESKI-, 85% PERSENTILI- JA MAKSIMINOPEUS**



**PÄIVÄKOHTAINEN KESKINOPEUS, 85% PERSENTILINOPEUS, MAKSIMINOPEUS JA LIIKENNEMÄÄRÄ (LASKENNALLINEN)**



**NOPEUSJAKAUMA**

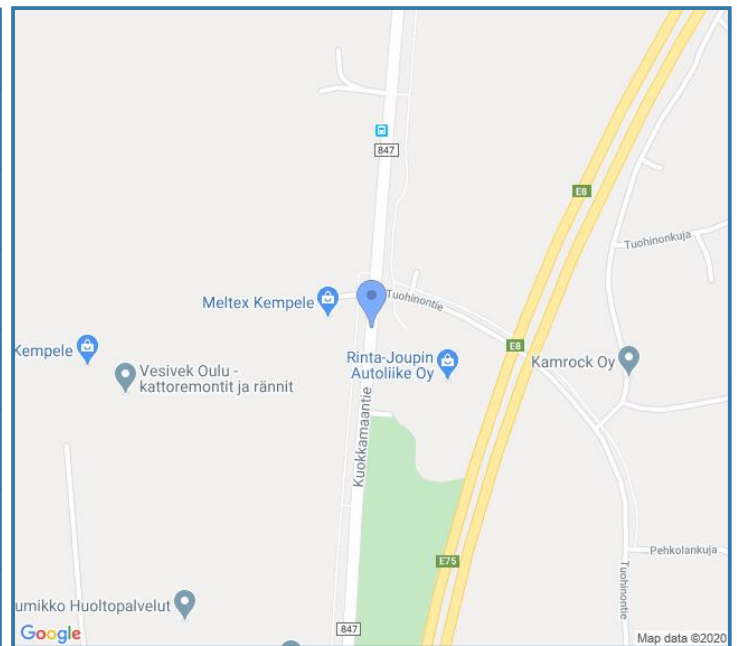


# Siirrettävät nopeusnäyttötaulut 2020

Kempele  
YIT - Oulun alueurakka

<b>MITTAUSPAIKKA</b>	46 Kempele
	<a href="#">Linkki katunäkymään</a>
<b>KOHTEEN TYYPI</b>	Suojatie
<b>MITTAUSAJANKOHTA</b>	ti 07.07. - ti 14.07.2020
<b>KOHTEEN NOPEUSRAJOITUS</b>	50 km/h
<b>MUUTA HUOMIOITAVAA</b>	

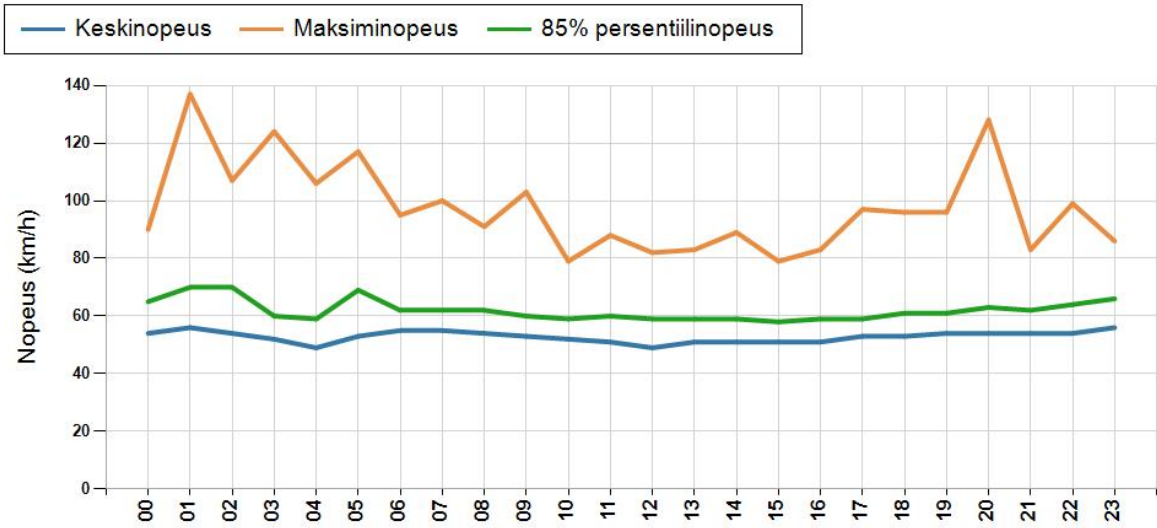
HAVAINTOARVOT Saapuva suunta (847 / 1 / 9250)	
KESKINOPEUS	52 km/h
RAJOITUKSEN YLITTÄNEITÄ	62 %
YLI 10 KM/H YLINOPEUTTA AJANEITA	14 %
85% PERSENTILINOPEUS *	60 km/h
MAKSIMINOPEUS	137 km/h
NOPEUDEN MUUTOS	-4,8 km/h
ARVIO SUUNNAN LIIKENNEMÄÄRÄSTÄ	3156 ajon./vrk



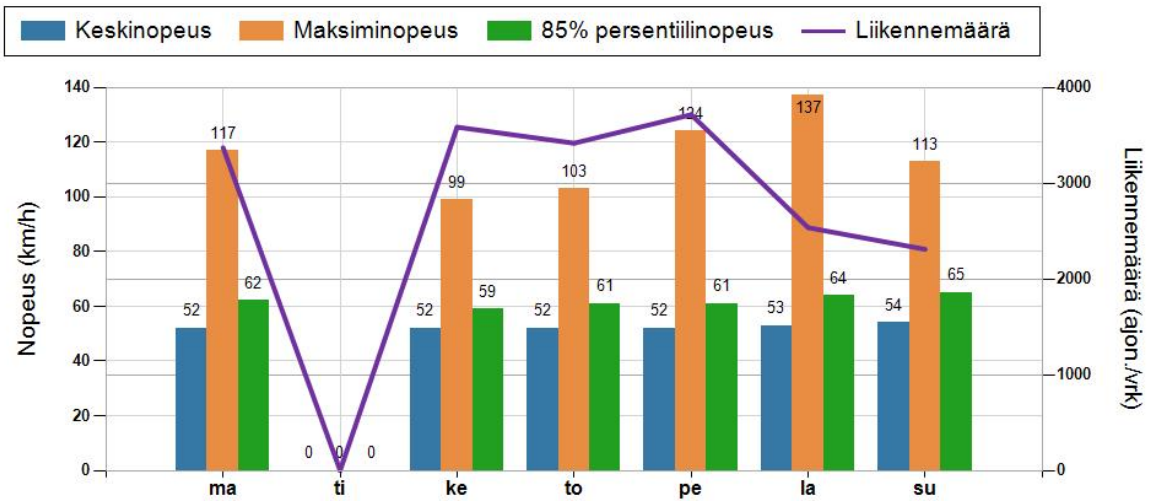
\* Tarkastelujaksolla mitattu nopeus, jonka alitti 85 % ajoneuvoista



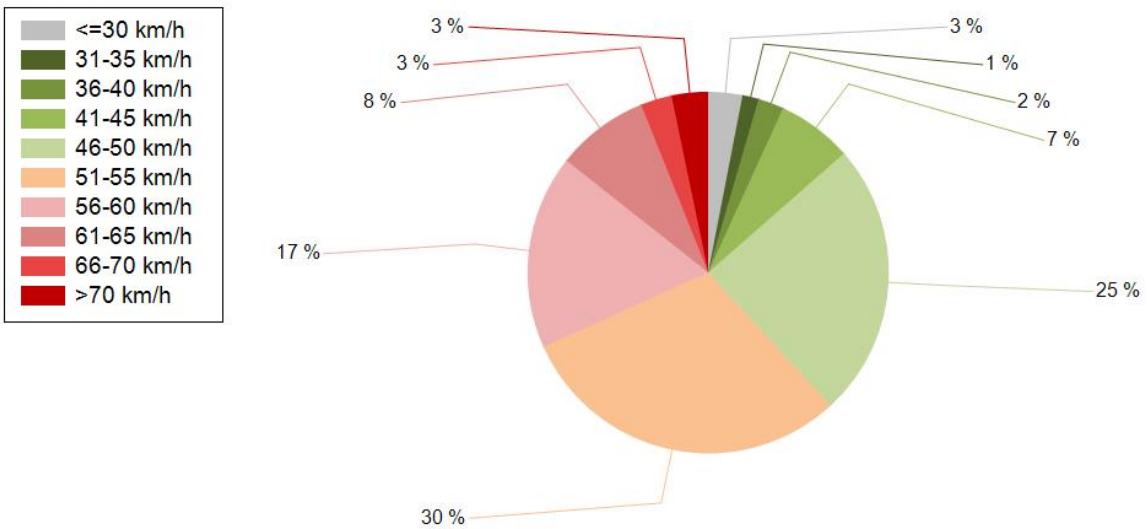
**TUNTIKOHTAINEN KESKI-, 85% PERSENTILI- JA MAKSIMINOPEUS**



**PÄIVÄKOHTAINEN KESKINOPEUS, 85% PERSENTILINOPEUS, MAKSIMINOPEUS JA LIIKENNEMÄÄRÄ (LASKENNALLINEN)**



**NOPEUSJAKAUMA**

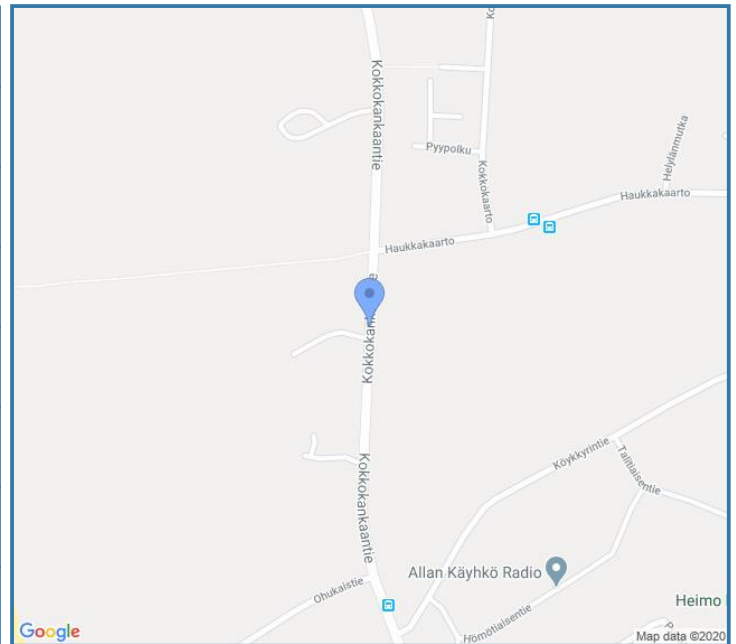


# Siirrettävät nopeusnäyttötaulut 2020

Kempele  
YIT - Oulun alueurakka

<b>MITTAUSPAIKKA</b>	32 Kempele
	<a href="#">Linkki katunäkymään</a>
<b>KOHTEEN TYYPI</b>	Suojatie
<b>MITTAUSAJANKOHTA</b>	ti 14.07. - ti 21.07.2020
<b>KOHTEEN NOPEUSRAJOITUS</b>	40 km/h
<b>MUUTA HUOMIOITAVAA</b>	

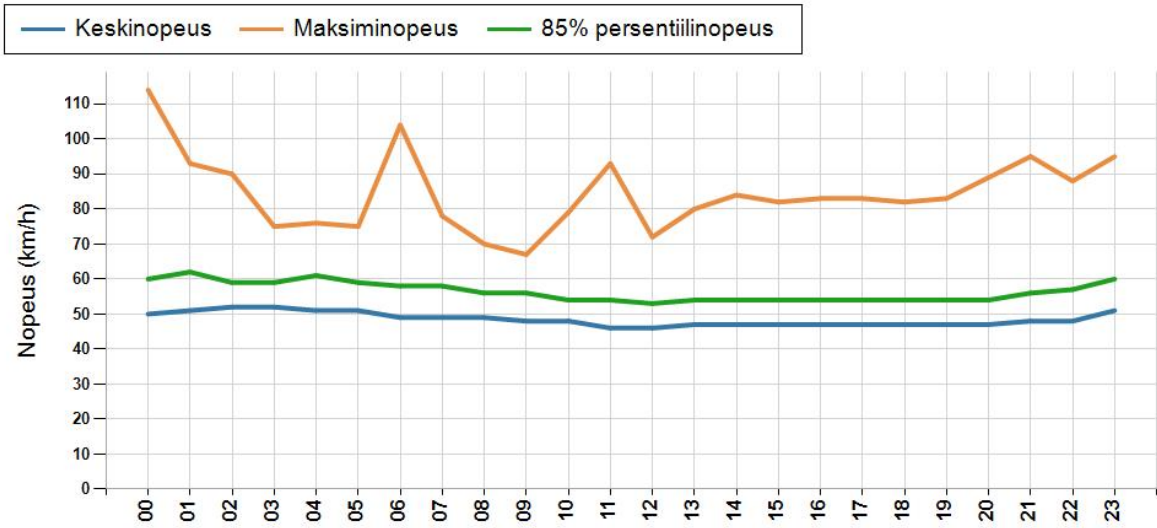
HAVAINTOARVOT Saapuva suunta (18681 / 1 / 900)	
KESKINOPEUS	47 km/h
RAJOITUKSEN YLITTÄNEITÄ	86 %
YLI 10 KM/H YLINOPEUTTA AJANEITA	31 %
85% PERSENTILINOPEUS *	55 km/h
MAKSIMINOPEUS	114 km/h
NOPEUDEN MUUTOS	-7,6 km/h
ARVIO SUUNNAN LIIKENNEMÄÄRÄSTÄ	3739 ajon./vrk



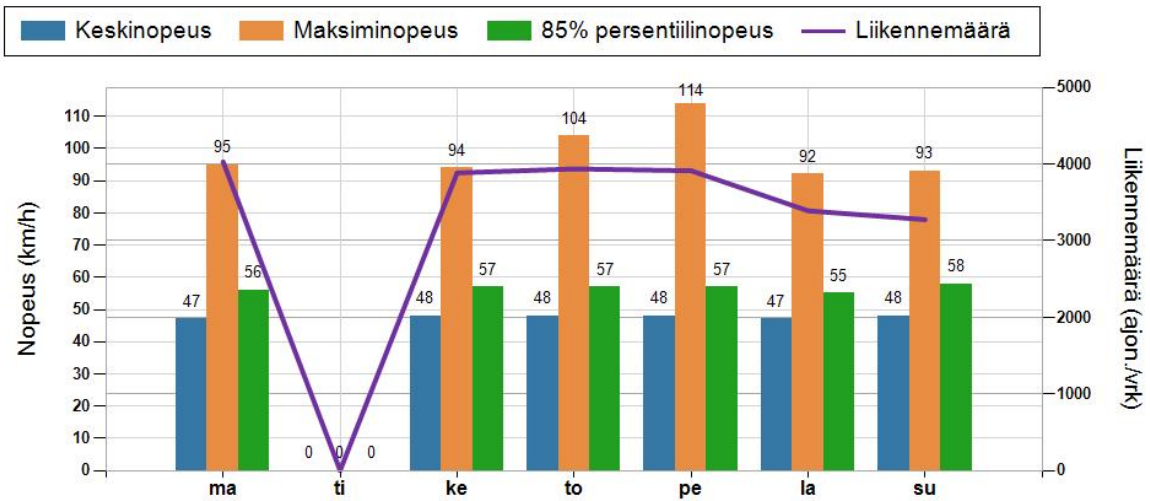
\* Tarkastelujaksolla mitattu nopeus, jonka alitti 85 % ajoneuvoista



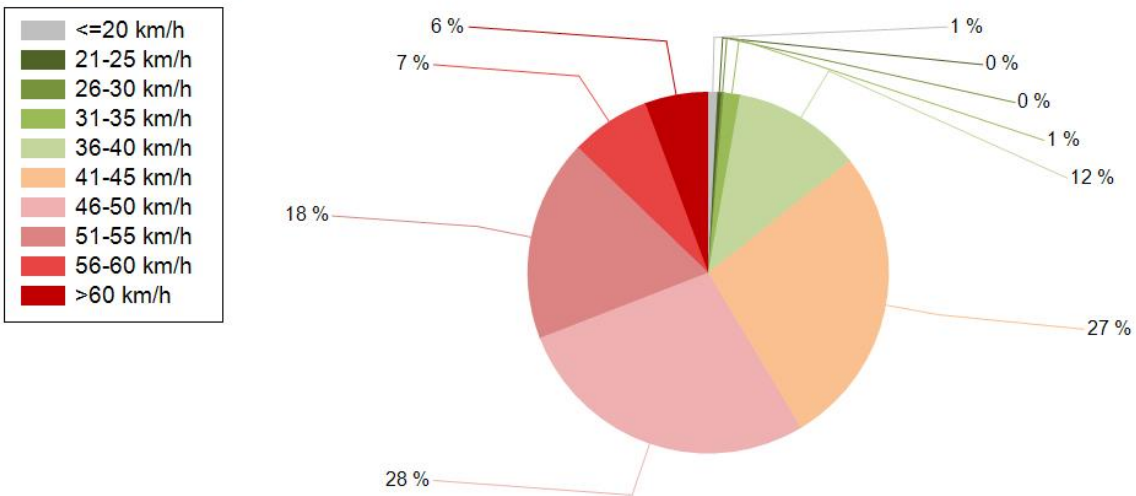
**TUNTIKOHTAINEN KESKI-, 85% PERSENTILI- JA MAKSIMINOPEUS**



**PÄIVÄKOHTAINEN KESKINOPEUS, 85% PERSENTILINOPEUS, MAKSIMINOPEUS JA LIIKENNEMÄÄRÄ (LASKENNALLINEN)**



**NOPEUSJAKAUMA**



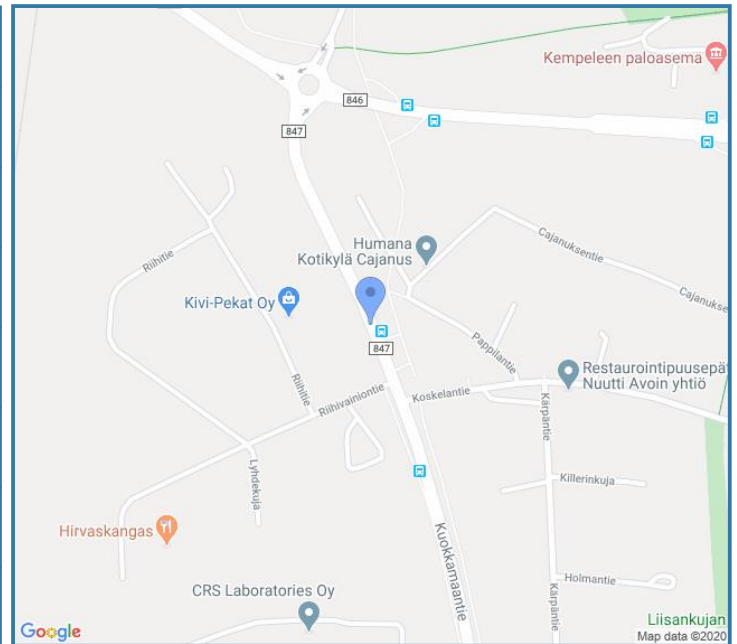


# Siirrettävät nopeusnäyttötaulut 2020

Kempele  
YIT - Oulun alueurakka

<b>MITTAUSPAIKKA</b>	47 Kempele
	<a href="#">Linkki katunäkymään</a>
<b>KOHTEN TYYPPI</b>	Suojatie
<b>MITTAUSAJANKOHTA</b>	ti 21.07. - ti 28.07.2020
<b>KOHTEN NOPEUSRAJOITUS</b>	50 km/h
<b>MUUTA HUOMIOITAVAA</b>	

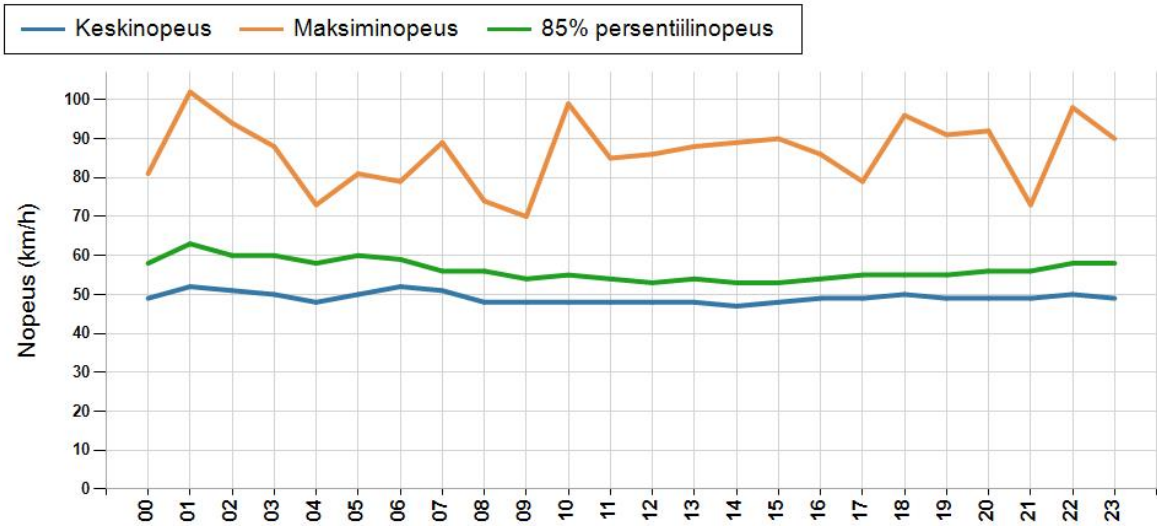
HAVAINTOARVOT Saapuva suunta (847 / 1 / 10470)	
KESKINOPEUS	49 km/h
RAJOITUKSEN YLITTÄNEITÄ	36 %
YLI 10 KM/H YLINOPEUTTA AJANEITA	4 %
85% PERSENTILINOPEUS *	55 km/h
MAKSIMINOPEUS	102 km/h
NOPEUDEN MUUTOS	-5,0 km/h
ARVIO SUUNNAN LIIKENNEMÄÄRÄSTÄ	3691 ajon./vrk



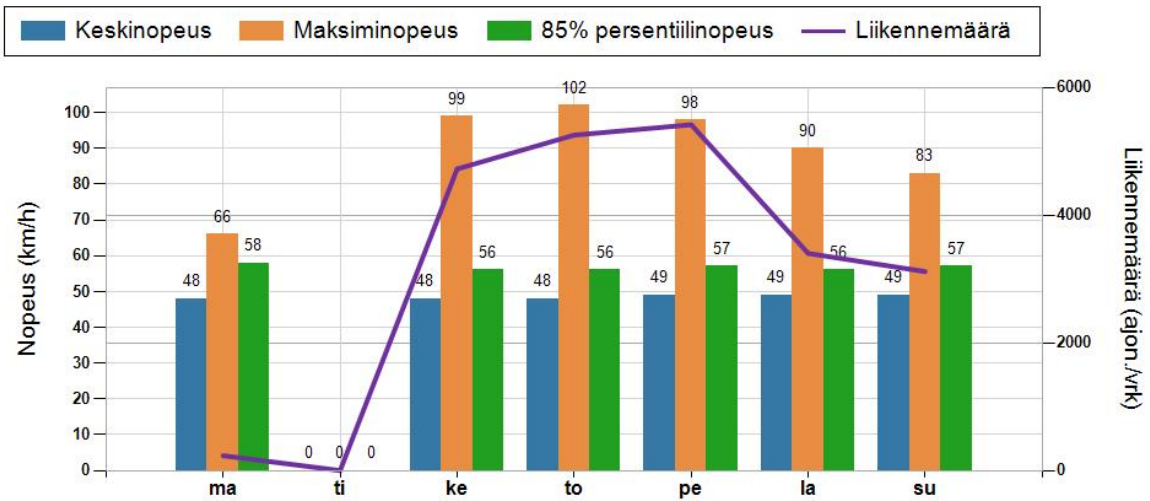
\* Tarkastelujaksolla mitattu nopeus, jonka alitti 85 % ajoneuvoista



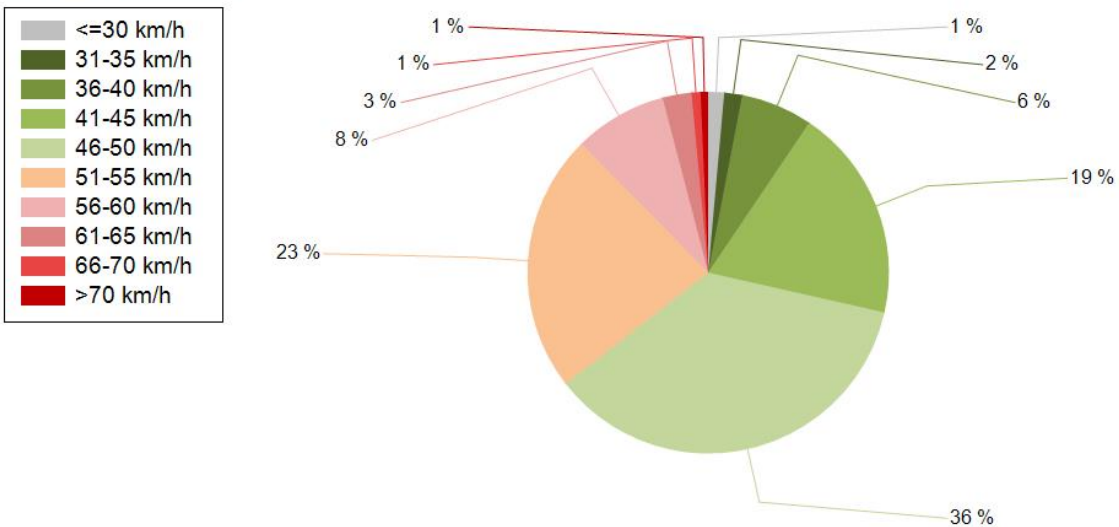
**TUNTIKOHTAINEN KESKI-, 85% PERSENTILI- JA MAKSIMINOPEUS**



**PÄIVÄKOHTAINEN KESKINOPEUS, 85% PERSENTILINOPEUS, MAKSIMINOPEUS JA LIIKENNEMÄÄRÄ (LASKENNALLINEN)**



**NOPEUSJAKAUMA**

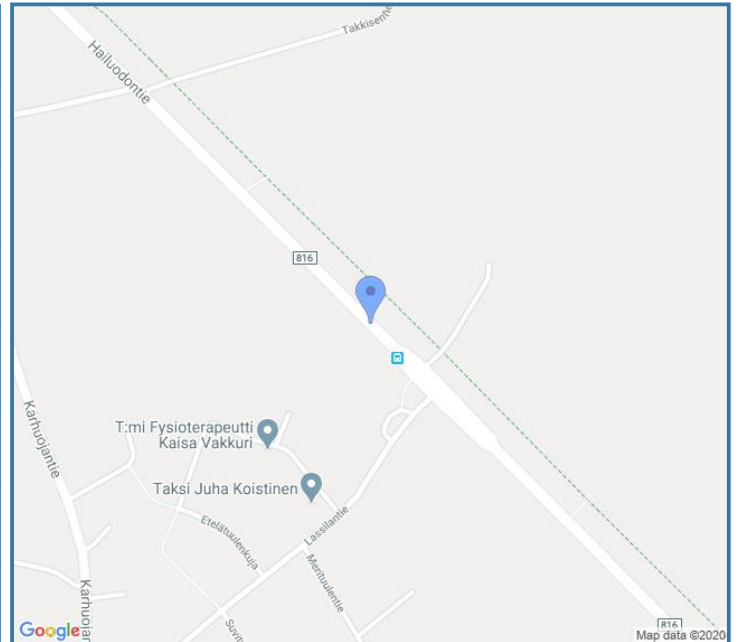


# Siirrettävät nopeusnäyttötaulut 2020

Oulunsalo  
YIT - Oulun alueurakka

<b>MITTAUSPAIKKA</b>	63 <a href="#">Linkki katunäkymään</a>
<b>KOHTEN TYYPPI</b>	Suojatie
<b>MITTAUSAJANKOHTA</b>	ti 28.07. - ti 04.08.2020
<b>KOHTEN NOPEUSRAJOITUS</b>	60 km/h
<b>MUUTA HUOMIOITAVAA</b>	

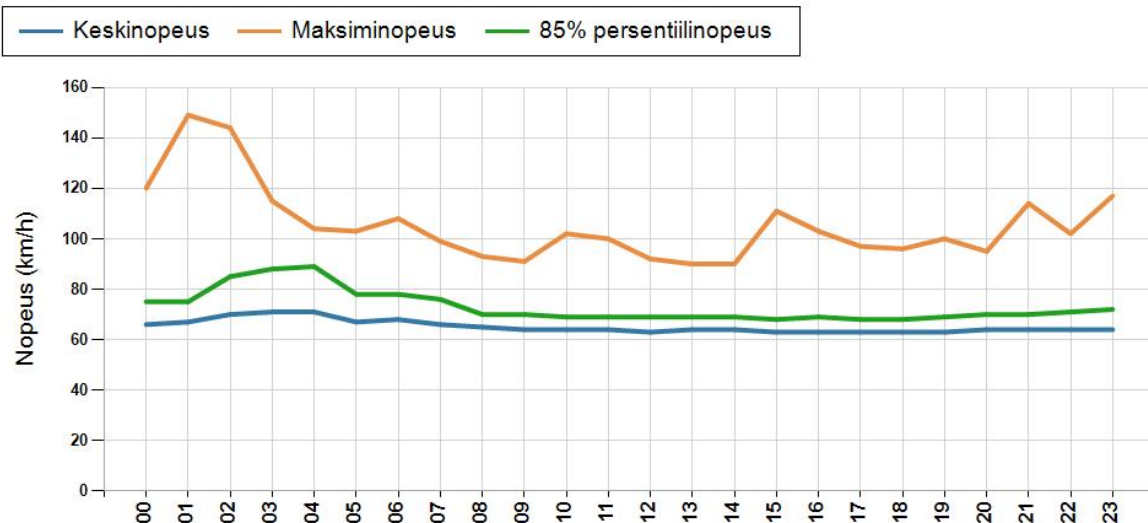
HAVAINTOARVOT Saapuva suunta (816 / 2 / 1620)	
KESKINOPEUS	64 km/h
RAJOITUKSEN YLITTÄNEITÄ	71 %
YLI 10 KM/H YLINOPEUTTA AJANEITA	13 %
85% PERSENTILINOPEUS *	70 km/h
MAKSIMINOPEUS	149 km/h
NOPEUDEN MUUTOS	-6,2 km/h
ARVIO SUUNNAN LIIKENNEMÄÄRÄSTÄ	5223 ajon./vrk



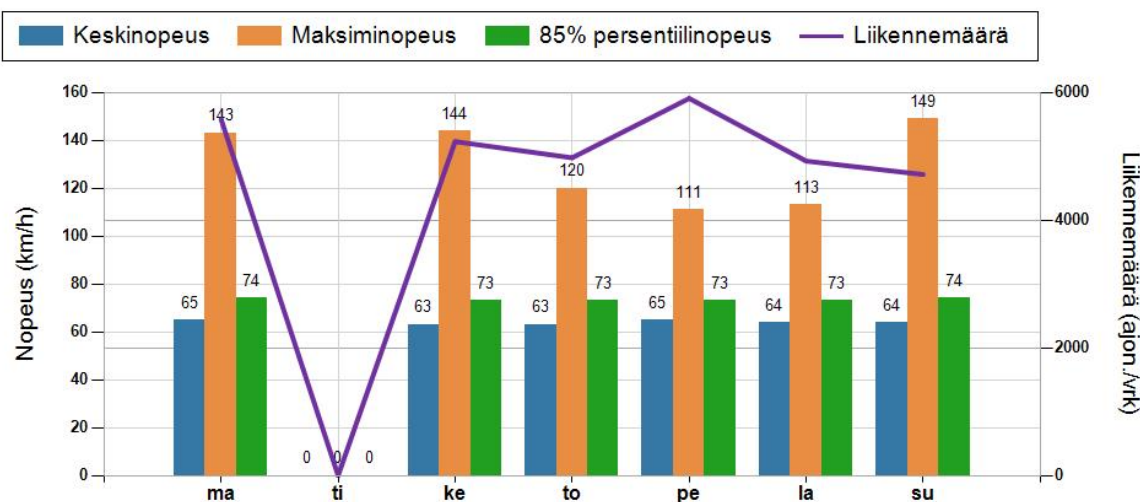
\* Tarkastelujaksolla mitattu nopeus, jonka alitti 85 % ajoneuvoista



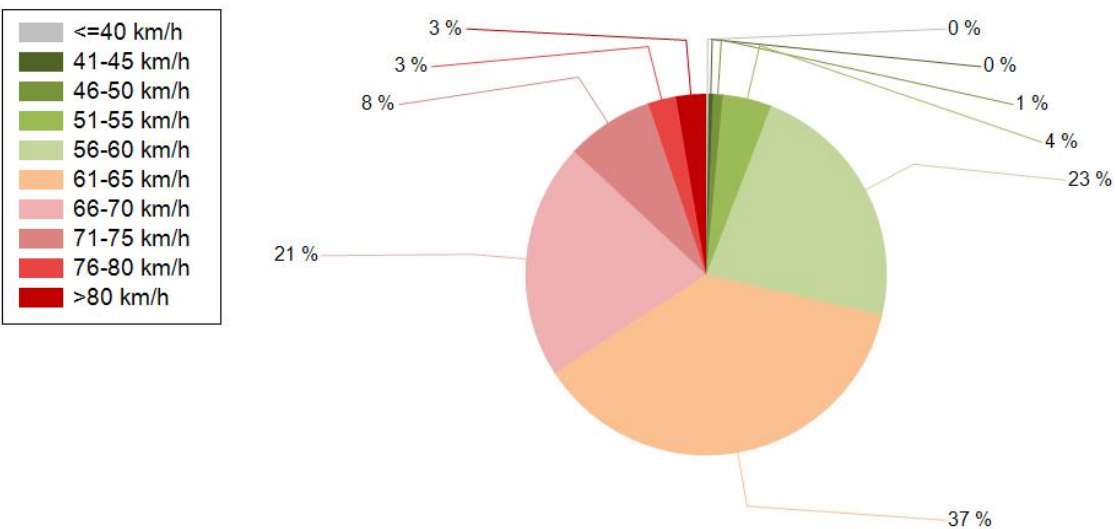
**TUNTIKOHTAINEN KESKI-, 85% PERSENTILI- JA MAKSIMINOPEUS**



**PÄIVÄKOHTAINEN KESKINOPEUS, 85% PERSENTILINOPEUS, MAKSIMINOPEUS JA LIIKENNEMÄÄRÄ (LASKENNALLINEN)**



**NOPEUSJAKAUMA**

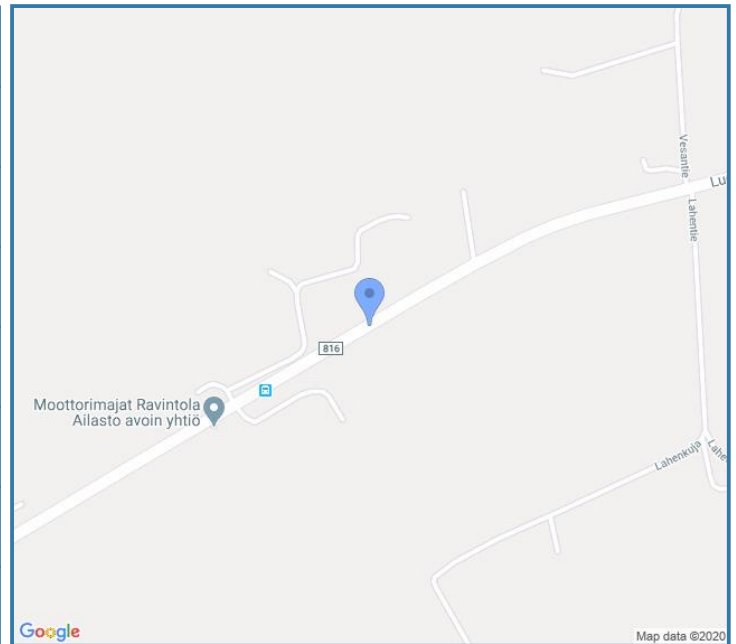


# Siirrettävät nopeusnäyttötaulut 2020

Hailuoto  
YIT - Oulun alueurakka

<b>MITTAUSPAIKKA</b>	1 Hailuoto
	<a href="#">Linkki katunäkymään</a>
<b>KOHTEN TYYPPI</b>	Pyörätien ja jalkakäyävän puute
<b>MITTAUSAJANKOHTA</b>	ti 04.08. - ti 11.08.2020
<b>KOHTEN NOPEUSRAJOITUS</b>	60 km/h
<b>MUUTA HUOMIOITAVAA</b>	

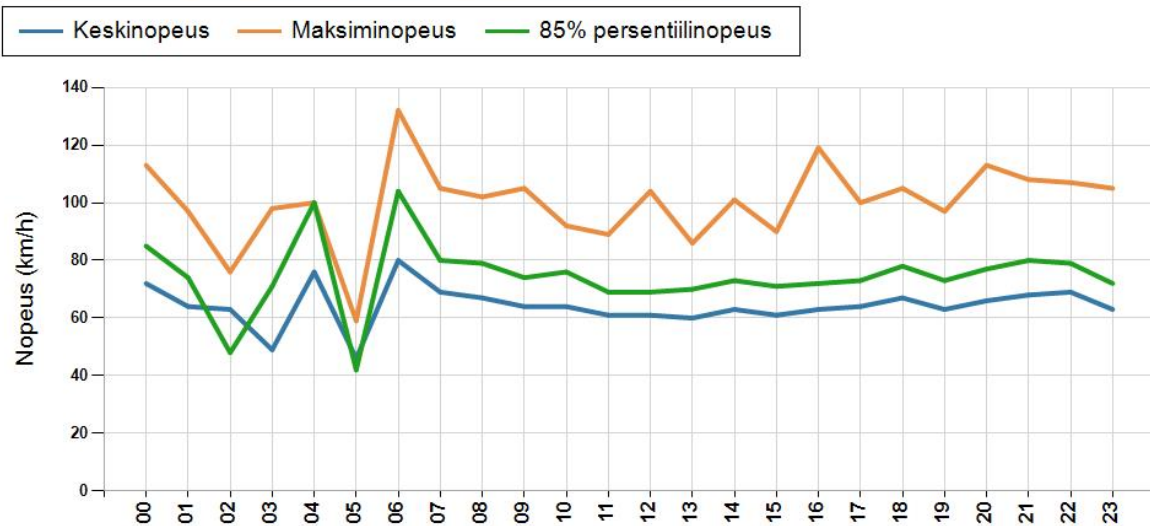
HAVAINTOARVOT Saapuva suunta (816 / 6 / 4430)	
KESKINOPEUS	64 km/h
RAJOITUKSEN YLITTÄNEITÄ	66 %
YLI 10 KM/H YLINOPEUTTA AJANEITA	23 %
85% PERSENTILINOPEUS *	74 km/h
MAKSIMINOPEUS	132 km/h
NOPEUDEN MUUTOS	-7,3 km/h
ARVIO SUUNNAN LIIKENNEMÄÄRÄSTÄ	825 ajon./vrk



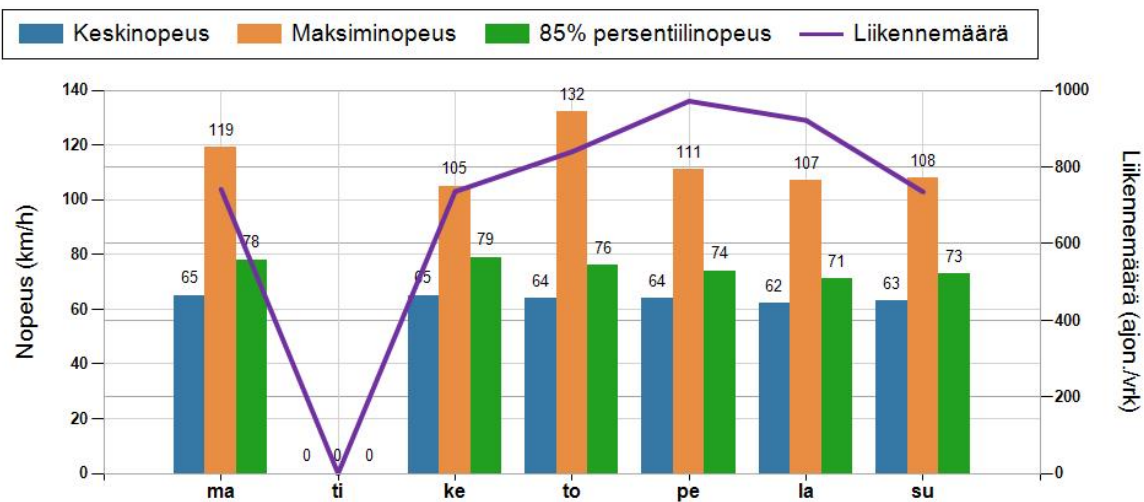
\* Tarkastelujaksolla mitattu nopeus, jonka alitti 85 % ajoneuvoista



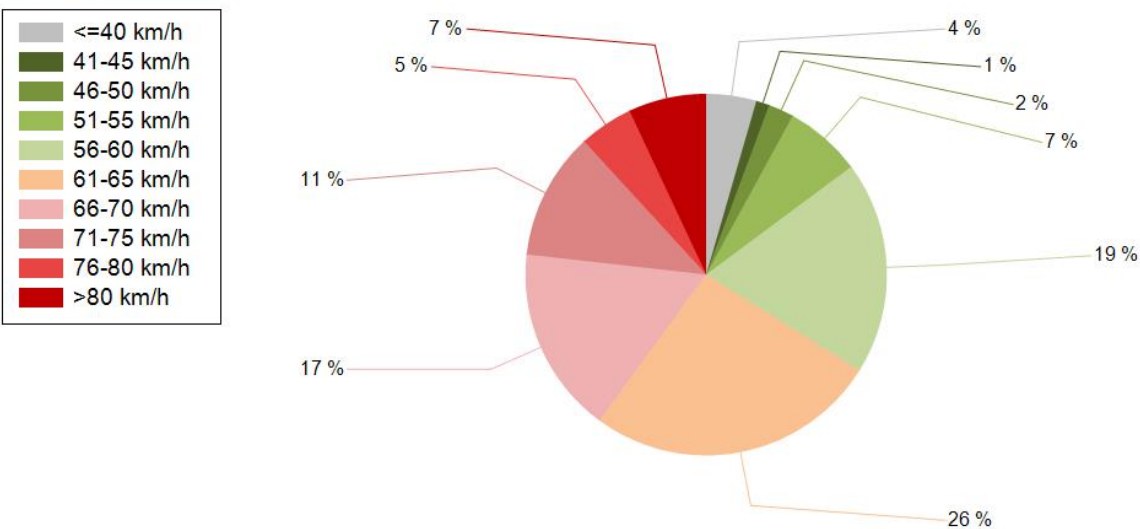
**TUNTIKOHTAINEN KESKI-, 85% PERSENTILI- JA MAKSIMINOPEUS**



**PÄIVÄKOHTAINEN KESKINOPEUS, 85% PERSENTILINOPEUS, MAKSIMINOPEUS JA LIIKENNEMÄÄRÄ (LASKENNALLINEN)**



**NOPEUSJAKAUMA**

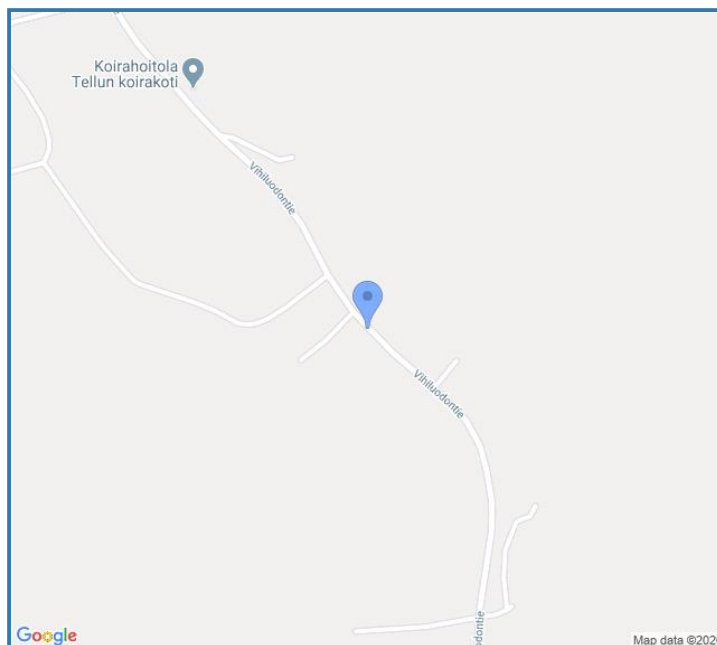


## Siirrettävät nopeusnäyttötaulut 2020

Kempele  
YIT - Oulun alueurakka

<b>MITTAUSPAIKKA</b>	50 Kempele
	<a href="#">Linkki katunäkymään</a>
<b>KOHTEEN TYYPI</b>	Muu
<b>MITTAUSAJANKOHTA</b>	ti 28.07. - ti 04.08.2020
<b>KOHTEEN NOPEUSRAJOITUS</b>	40 km/h
<b>MUUTA HUOMIOITAVAA</b>	

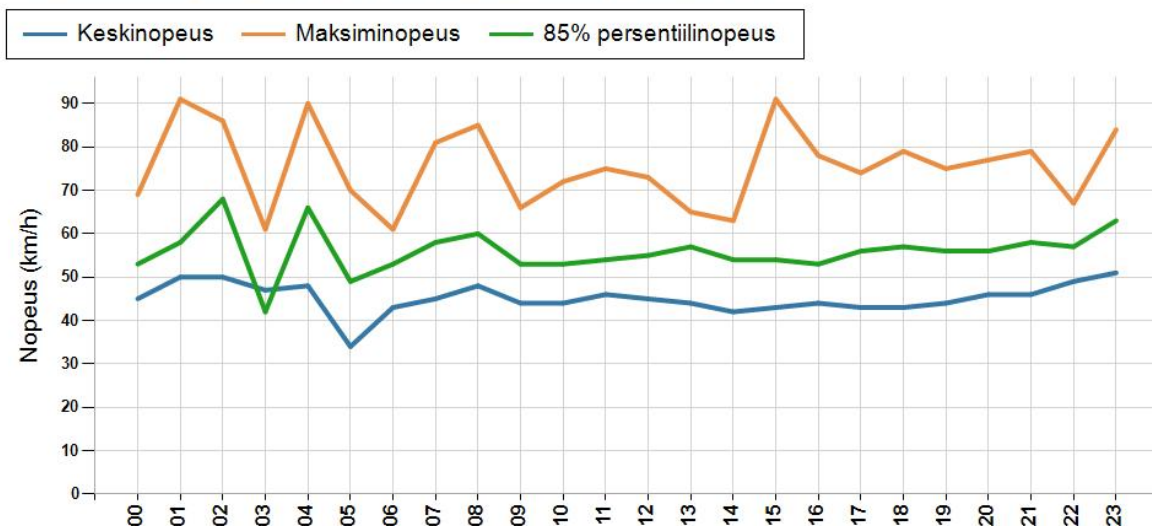
HAVAINTOARVOT Saapuva suunta (18680 / 1 / 1100)	
KESKINOPEUS	44 km/h
RAJOITUKSEN YLITTÄNEITÄ	72 %
YLI 10 KM/H YLINOPEUTTA AJANEITA	30 %
85% PERSENTILINOPEUS *	56 km/h
MAKSIMINOPEUS	91 km/h
NOPEUDEN MUUTOS	-9,5 km/h
ARVIO SUUNNAN LIIKENNEMÄÄRÄSTÄ	290 ajon./vrk



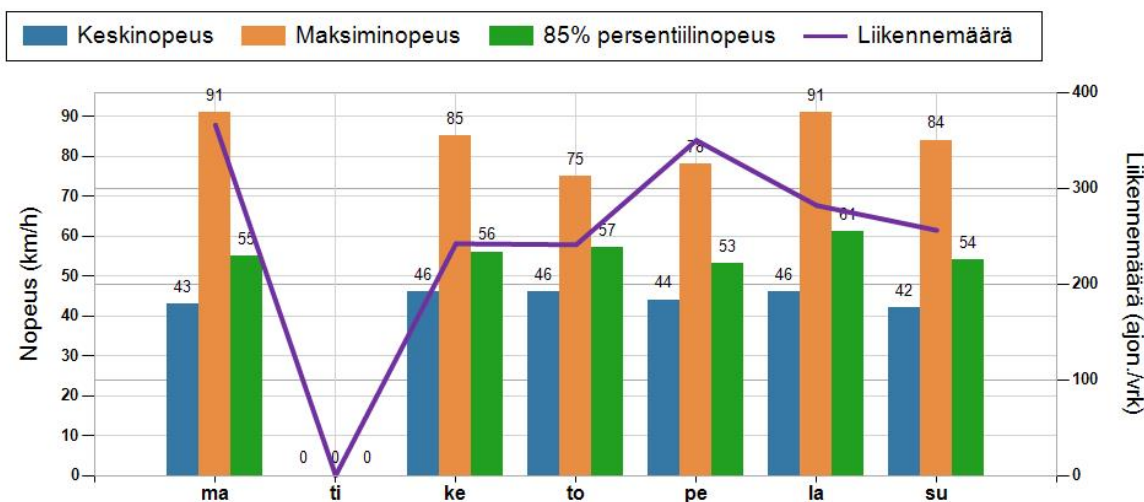
\* Tarkastelujaksolla mitattu nopeus, jonka alitti 85 % ajoneuvoista



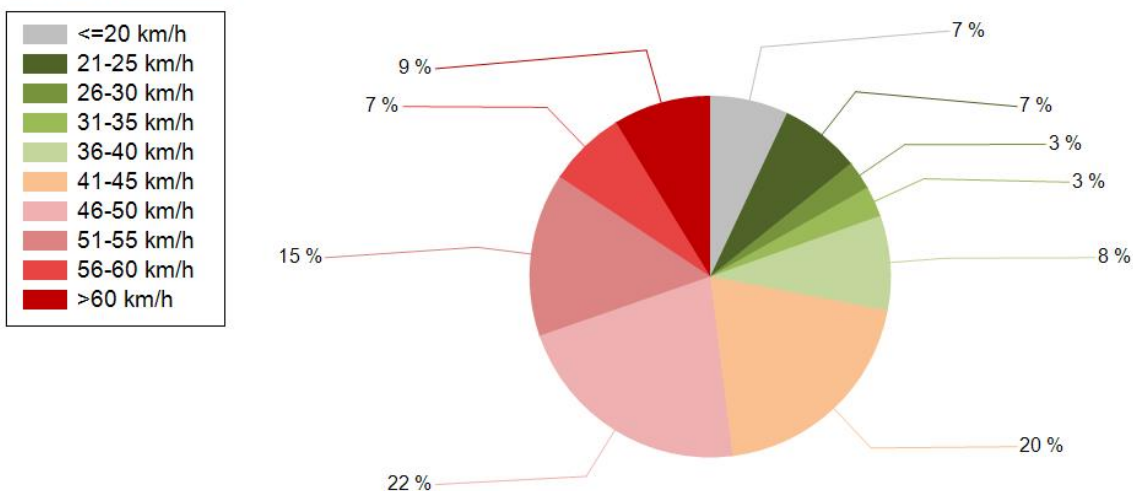
### TUNTIKOHTAINEN KESKI-, 85% PERSENTILI- JA MAKSIMINOPEUS



### PÄIVÄKOHTAINEN KESKINOPEUS, 85% PERSENTILINOPEUS, MAKSIMINOPEUS JA LIIKENNEMÄÄRÄ (LASKENNALLINEN)



### NOPEUSJAKAUMA



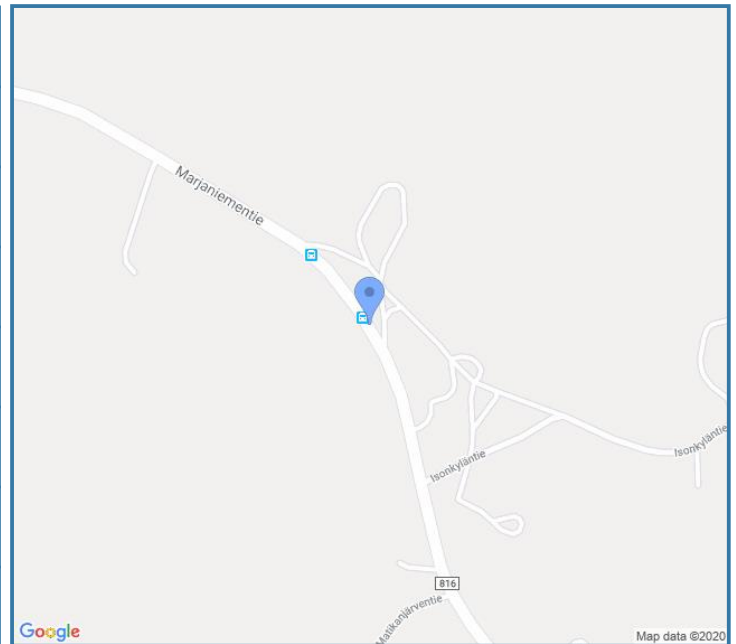


## Siirrettävät nopeusnäyttötaulut 2020

Hailuoto  
YIT - Oulun alueurakka

<b>MITTAUSPAIKKA</b>	30 Hailuoto
	<a href="#">Linkki katunäkymään</a>
<b>KOHTEEN TYYPI</b>	Liittymä
<b>MITTAUSAJANKOHTA</b>	ti 04.08. - ma 10.08.2020
<b>KOHTEEN NOPEUSRAJOITUS</b>	50 km/h
<b>MUUTA HUOMIOITAVAA</b>	

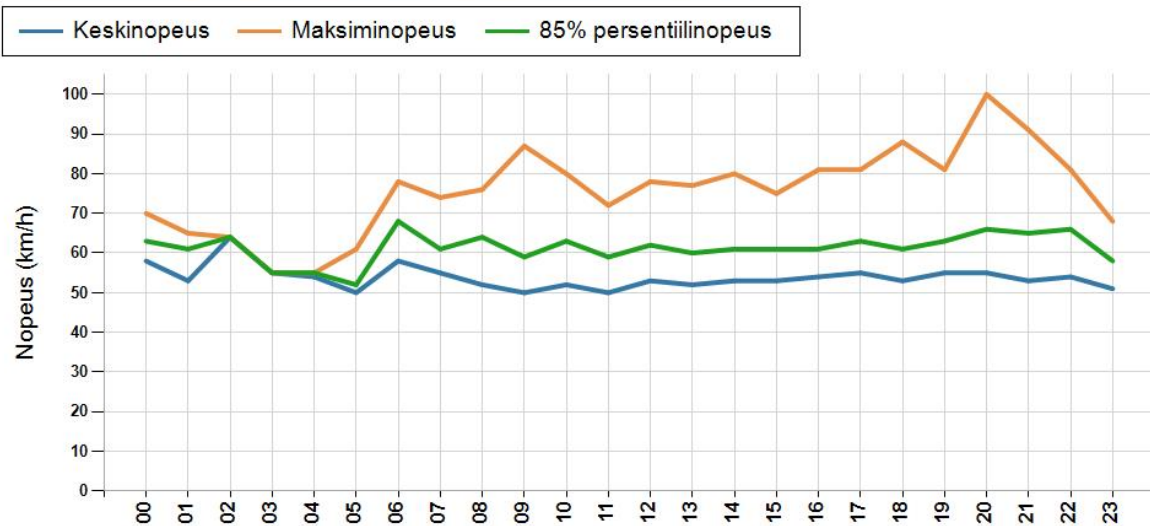
HAVAINTOARVOT Saapuva suunta (816 / 8 / 1565)	
KESKINOPEUS	53 km/h
RAJOITUKSEN YLITTÄNEITÄ	64 %
YLI 10 KM/H YLINOPEUTTA AJANEITA	20 %
85% PERSENTILINOPEUS *	62 km/h
MAKSIMINOPEUS	100 km/h
NOPEUDEN MUUTOS	-8,7 km/h
ARVIO SUUNNAN LIIKENNEMÄÄRÄSTÄ	731 ajon./vrk



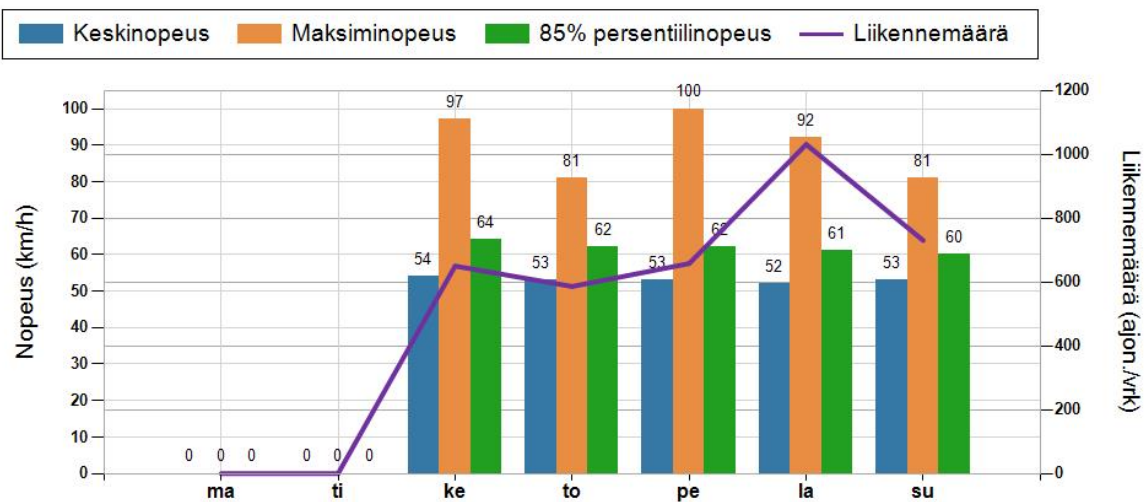
\* Tarkastelujaksolla mitattu nopeus, jonka alitti 85 % ajoneuvoista



TUNTIKOHTAINEN KESKI-, 85% PERSENTIILI- JA MAKSIMINOPEUS



PÄIVÄKOHTAINEN KESKINOPEUS, 85% PERSENTIILINOPEUS, MAKSIMINOPEUS JA LIIKENNEMÄÄRÄ (LASKENNALLINEN)



NOPEUSJAKAUMA

