



Elinkeino-, liikenne- ja  
ympäristökeskus

# **Oulun alueurakassa kiertävien nopeusnäyttötaulujen mittaukset ajalla 9/2020–8/2021**

Pohjois-Pohjanmaan ELY-keskuksen maantieverkon kohteet

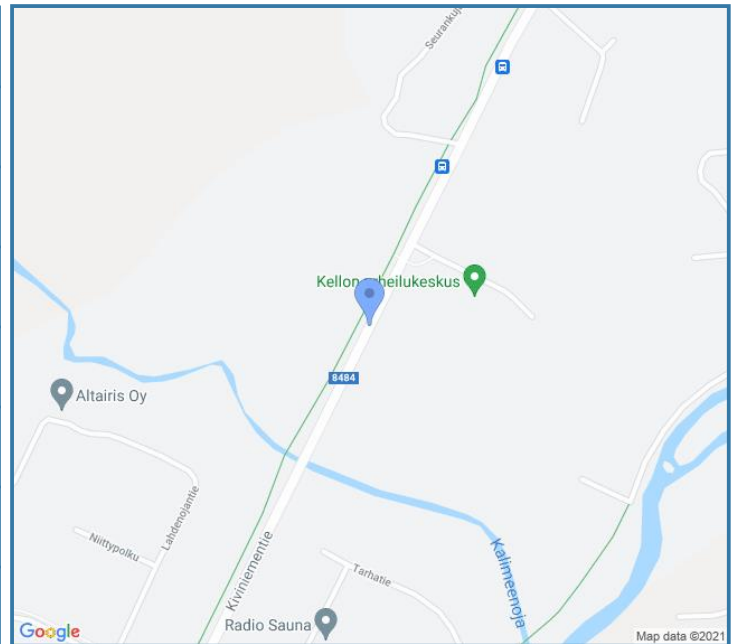
## Mittauspisteet (kohdenumeron mukaisessa järjestyksessä)

Kohde- numero	Kunta, suuralue	Tieosoite	Tien nimi	Tietoja	Mittaus- viikko
2	Oulu, Kello	8484/1/740	Kiviniementie	Suojatie/Urheilukenttä	28/2021
3	Oulu, Haukipudas	18729/1/470	Takkurannantie	Koulu	36/2020
4	Oulu, Haukipudas	18729/1/925	Takkurannantie	Koulu	37/2020
5	Kempele	18637/1/1000	Ketolanperäntie	Koulu/Suojatie	41/2020
6	Kempele	18637/1/4800	Ketolanperäntie	Koulu	42/2020
7	Kempele	18637/1/5050	Ketolanperäntie	Koulu	43/2020
8	Oulu, Kiiminki	18718/1/440	Huttukyläntie	Koulu	46/2020
9	Oulu, Kiiminki	18718/1/800	Huttukyläntie	Koulu	47/2020
10	Oulu, Kiiminki	18732/1/4500	Takalontie	Koulu	42/2020
11	Oulu, Kiiminki	848/2/7950	Kiiminkijointie	Koulu/Suojatie	38/2020
13	Oulu, Kiiminki	848/5/2060	Koitelikoskentie	Koulu/Suojatie	43/2020
15	Liminka	813/11/5720	Lumijointie	Suojatie/Liittymä	22/2021
16	Lumijoki	813/10/160	Lumijointie	Suojatie	23/2021
18	Muhos	8300/6/1750	Ketolanojantie	Koulu	46/2020
19	Muhos	8300/6/1950	Ketolanojantie	Koulu	47/2020
21	Oulu, Oulunsalo	18676/1/800	Karhunojantie	Koulu/Suojatie	38/2020
23	Oulu, Oulunsalo	18679/1/740	Kylänpuolentie	Koulu/Suojatie	40/2020
24	Oulu, Oulunsalo	816/2/6290	Hailuodontie	Koulu/Suojatie	37/2020
25	Oulu, Oulunsalo	816/3/320	Hailuodontie	Koulu/Suojatie	36/2020
26	Tyrnävä	8240/3/710	Kirkkotie	Pyörätien ja jalkakäytävän puute	18/2021
27	Utajärvi	837/1/510	Puolangantie	Suojatie	15/2021
28	Oulu, Ylikiiminki	833/4/12690	Ouluntie	Suojatie	16/2021
29	Oulu, Ylikiiminki	833/4/13130	Ouluntie	Suojatie	15/2021
30	Hailuoto	816/8/1565	Marjaniementie	Liittymä	30/2021
31	Oulu, Kello	18727/1/2410	Kellontie	Suojatie	27/2021
32	Kempele	18681/1/900	Kokkokankaantie	Suojatie	26/2021
33	Oulu, Kiiminki	18717/1/1130	Purontie	Pyörätien ja jalkakäytävän puute	22/2021
37	Lumijoki	18665/1/340	Karintie	Pyörätien ja jalkakäytävän puute	48/2020
42	Oulu, Kiiminki	18732/1/970	Takalontie	Pyörätien ja jalkakäytävän puute	24/2021
45	Utajärvi	18642/1/830	Kirkkotie	Pyörätien ja jalkakäytävän puute	16/2021
46	Kempele	847/1/9250	Kuokkamaantie	Suojatie	24/2021
47	Kempele	847/1/10470	Kuokkamaantie	Suojatie	27/2021
48	Oulu, Kello	847/5/870	Haukiputaantie	Suojatie	26/2021
49	Oulu, Kiiminki	848/4/4080	Kiiminkijointie	Suojatie	23/2021
50	Kempele	18680/1/1100	Vihiluodontie	Pyörätien ja jalkakäytävän puute	28/2021
51	Oulu, Ylikiiminki	833/4/7170	Ouluntie	Suojatie	20/2021
52	Oulu, Ylikiiminki	833/4/7870	Ouluntie	Suojatie	18/2021
53	Muhos	8250/9/4910	Kylmälänkyläntie	Suojatie	45/2020
54	Liminka	18627/1/7470	Ketunmaantie	Koulu	48/2020
60	Hailuoto	816/6/4430	Luovontie	Pyörätien ja jalkakäytävän puute	30/2021
61	Oulu, Oulunsalo	18679/1/460	Kylänpuolentie	Koulu/Suojatie	39/2020
62	Liminka	18666/1/1400	Tupoksentie	Liittymä	20/2021
63	Oulu, Oulunsalo	816/2/1620	Hailuodontie	Suojatie	29/2021
64	Oulu, Kiiminki	848/5/4460	Koitelikoskentie	Liittymä	21/2021
65	Liminka	813/12/580	Lumijointie	Suojatie/Liittymä	21/2021
66	Oulu	18709/2/9390	Kuivasjärventie	Pyörätien ja jalkakäytävän puute	40/2020
67	Oulu	18709/2/6350	Alakyläntie	Pyörätien ja jalkakäytävän puute	29/2021
68	Oulu, Kiiminki	18732/2/3000	Takalontie	Pyörätien ja jalkakäytävän puute	41/2020

# Siirrettävät nopeusnäyttötaulut 2021

<b>MITTAUSPAIKKA</b>	2 Kello
	<a href="#">Linkki katunäkymään</a>
<b>KOHTEEN TYYPI</b>	Suojatie
<b>MITTAUSAJANKOHTA</b>	ti 13.07. - ti 20.07.2021
<b>KOHTEEN NOPEUSRAJOITUS</b>	50 km/h
<b>MUUTA HUOMIOITAVAA</b>	

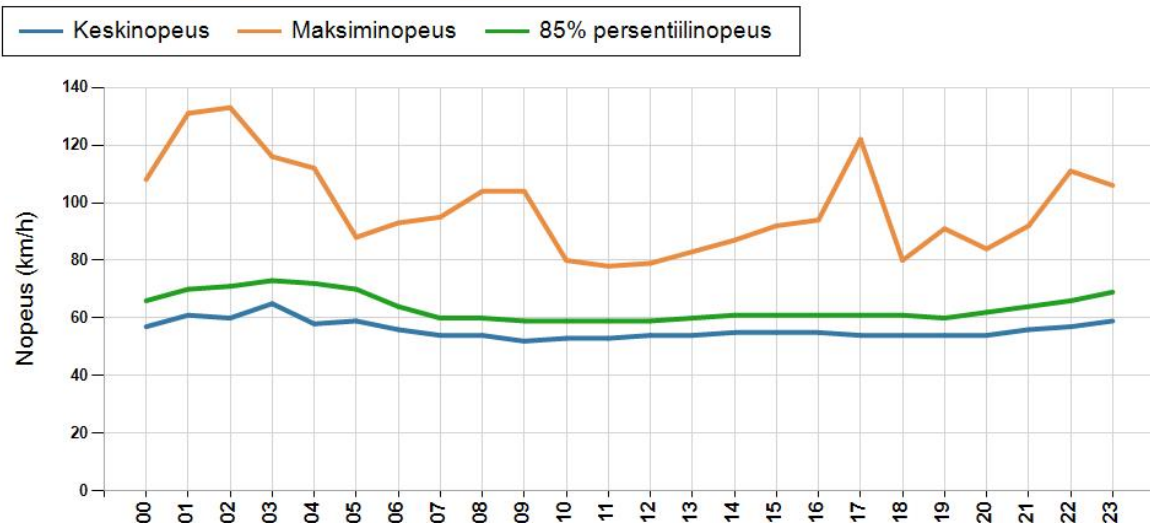
HAVAINTOARVOT Saapuva suunta (8484 / 1 / 740)	
KESKINOPEUS	54 km/h
RAJOITUKSEN YLITTÄNEITÄ	71 %
YLI 10 KM/H YLINOPEUTTA AJANEITA	16 %
85% PERSENTILINOPEUS *	61 km/h
MAKSIMINOPEUS	133 km/h
NOPEUDEN MUUTOS	-5,0 km/h
ARVIO SUUNNAN LIIKENNEMÄÄRÄSTÄ	5449 ajon./vrk



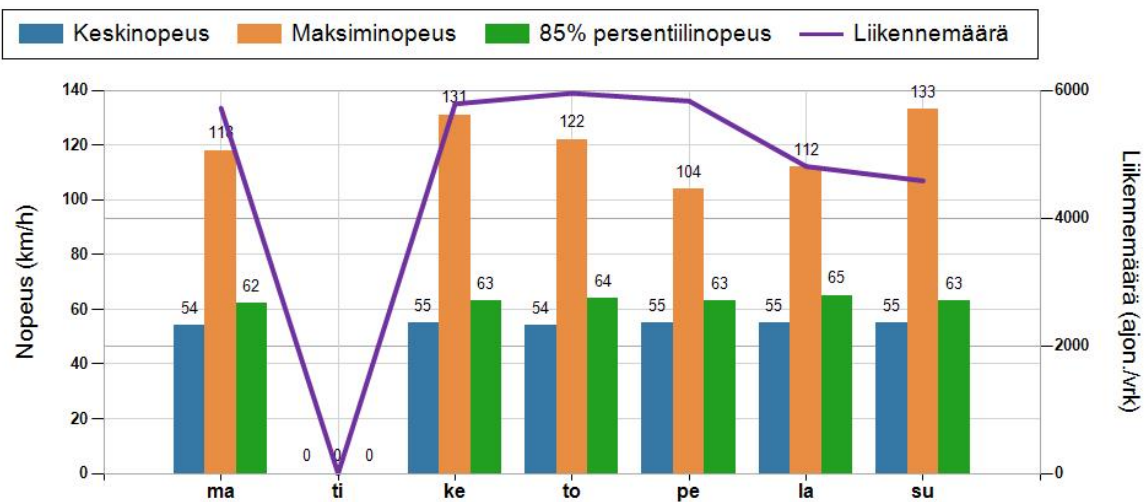
\* Tarkastelujaksolla mitattu nopeus, jonka alitti 85 % ajoneuvoista



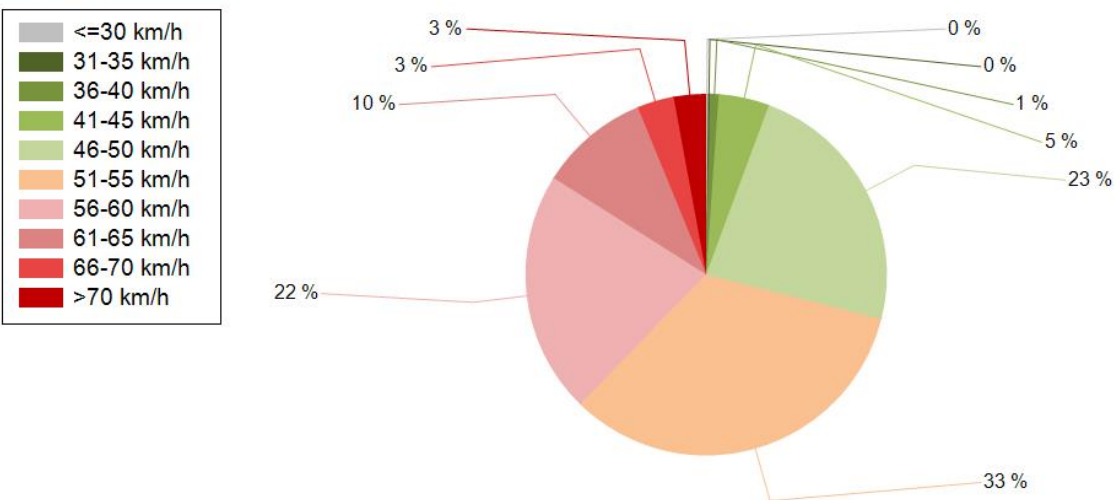
**TUNTIKOHTAINEN KESKI-, 85% PERSENTILI- JA MAKSIMINOPEUS**



**PÄIVÄKOHTAINEN KESKINOPEUS, 85% PERSENTILINOPEUS, MAKSIMINOPEUS JA LIIKENNEMÄÄRÄ (LASKENNALLINEN)**



**NOPEUSJAKAUMA**

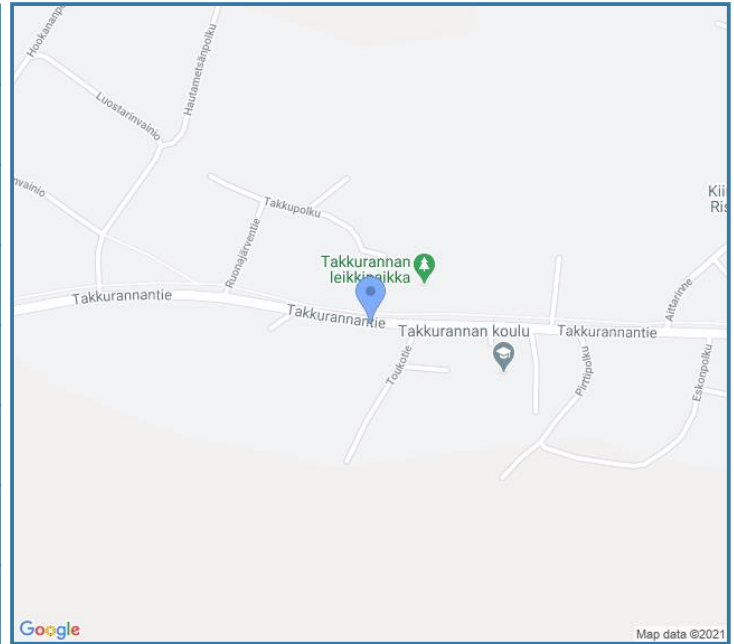




## Siirrettävät nopeusnäyttötaulut 2020

<b>MITTAUSPAIKKA</b>	3 Haukipudas  <a href="#">Linkki katunäkymään</a>
<b>KOHTEN TYYPPI</b>	Koulu
<b>MITTAUSAJANKOHTA</b>	ti 01.09. - ti 08.09.2020
<b>KOHTEN NOPEUSRAJOITUS</b>	40 km/h
<b>MUUTA HUOMIOITAVAA</b>	

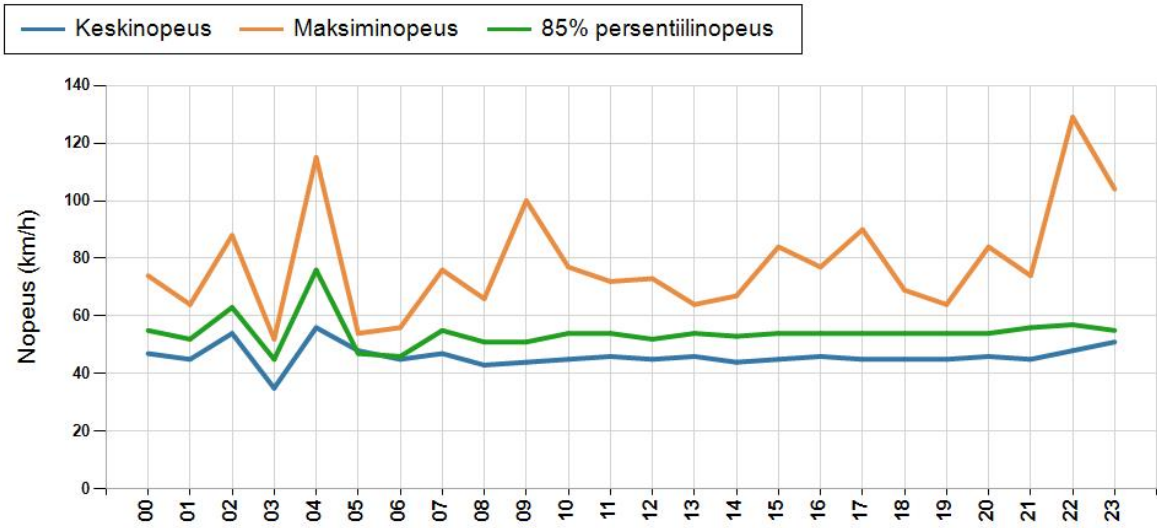
HAVAINTOARVOT Saapuva suunta (18729 / 1 / 470)	
KESKINOPEUS	45 km/h
RAJOITUKSEN YLITTÄNEITÄ	76 %
YLI 10 KM/H YLINOPEUTTA AJANEITA	27 %
85% PERSENTILINOPEUS *	54 km/h
MAKSIMINOPEUS	129 km/h
NOPEUDEN MUUTOS	-7,0 km/h
ARVIO SUUNNAN LIIKENNEMÄÄRÄSTÄ	1032 ajon./vrk



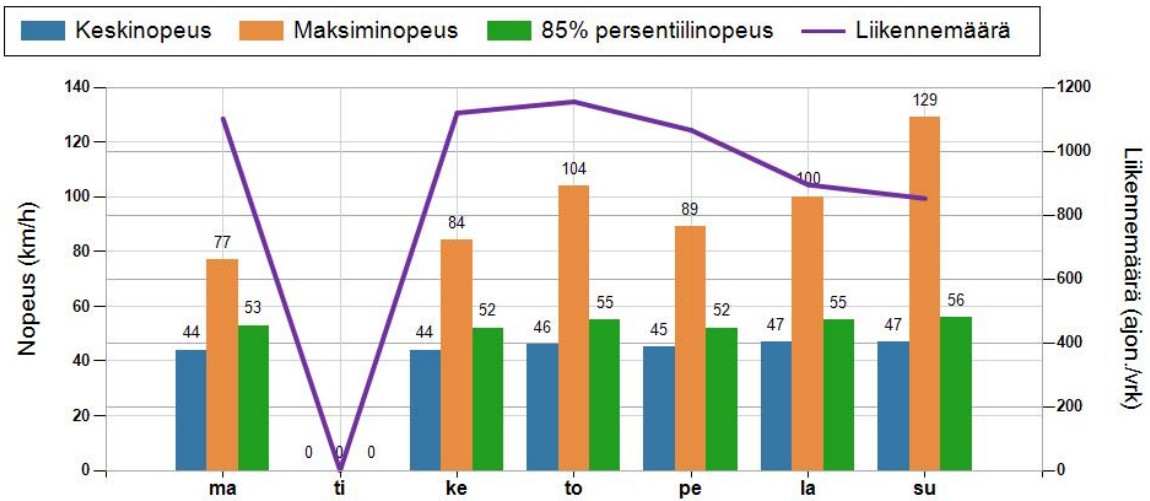
\* Tarkastelujaksolla mitattu nopeus, jonka alitti 85 % ajoneuvoista



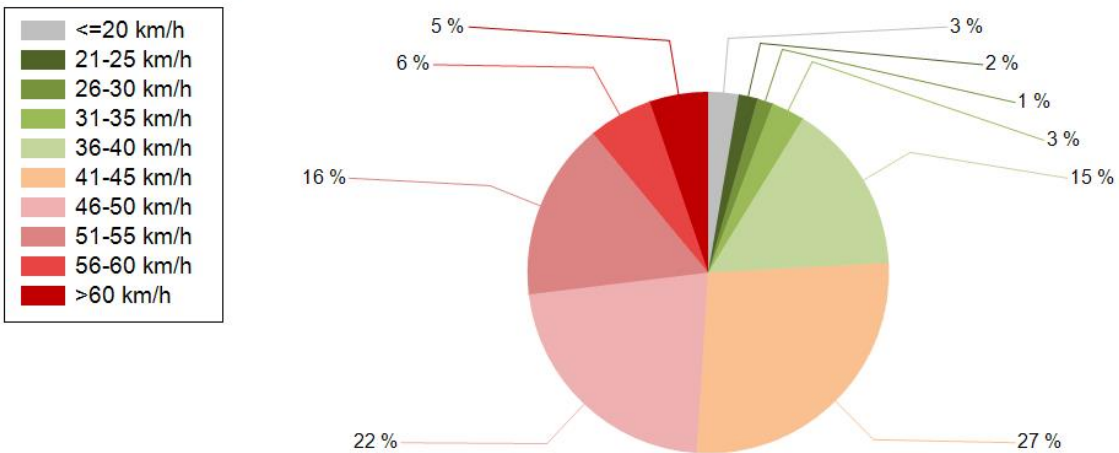
**TUNTIKOHTAINEN KESKI-, 85% PERSENTILI- JA MAKSIMINOPEUS**



**PÄIVÄKOHTAINEN KESKINOPEUS, 85% PERSENTILINOPEUS, MAKSIMINOPEUS JA LIIKENNEMÄÄRÄ (LASKENNALLINEN)**



**NOPEUSJAKAUMA**

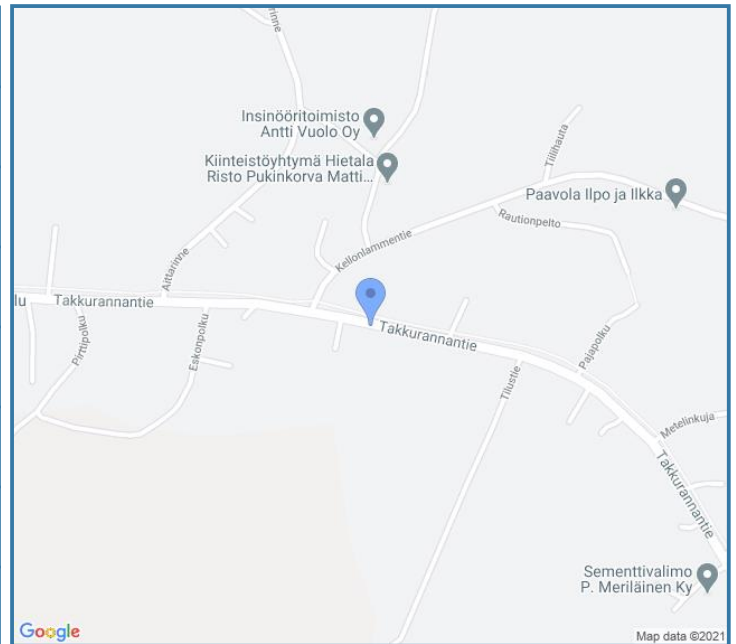


## Siirrettävät nopeusnäyttötaulut 2020

Haukipudas  
YIT - Oulun alueurakka

<b>MITTAUSPAIKKA</b>	4 Haukipudas  <a href="#">Linkki katunäkymään</a>
<b>KOHTEEN TYPPI</b>	Koulu
<b>MITTAUSAJANKOHTA</b>	ti 08.09. - ti 15.09.2020
<b>KOHTEEN NOPEUSRAJOITUS</b>	40 km/h
<b>MUUTA HUOMIOITAVAA</b>	

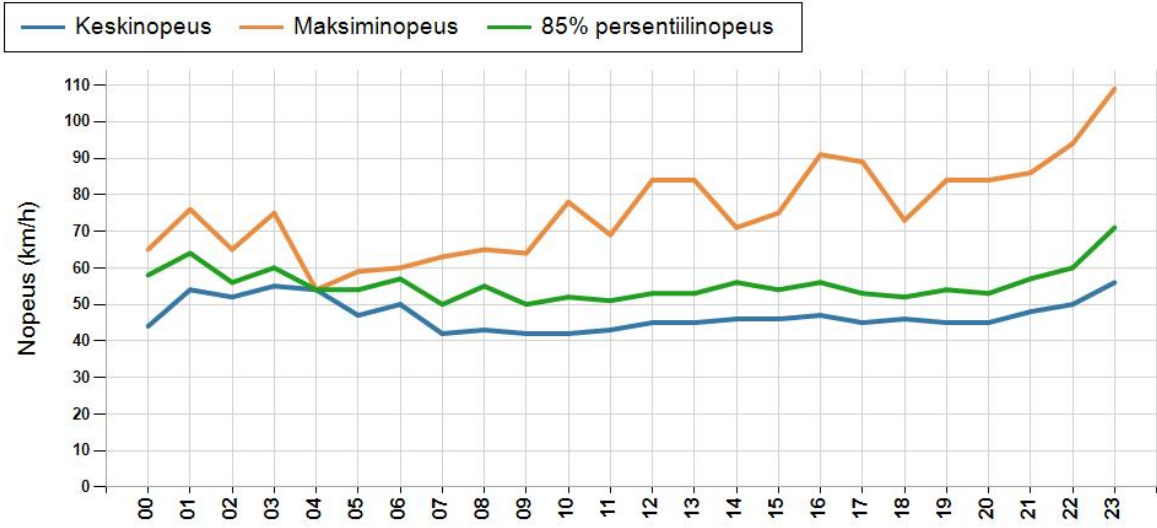
HAVAINTOARVOT Saapuva suunta (18729 / 1 / 925)	
KESKINOPEUS	45 km/h
RAJOITUKSEN YLITTÄNEITÄ	75 %
YLI 10 KM/H YLINOPEUTTA AJANEITA	27 %
85% PERSENTILINOPEUS *	54 km/h
MAKSIMINOPEUS	109 km/h
NOPEUDEN MUUTOS	-5,8 km/h
ARVIO SUUNNAN LIIKENNEMÄÄRÄSTÄ	586 ajon./vrk



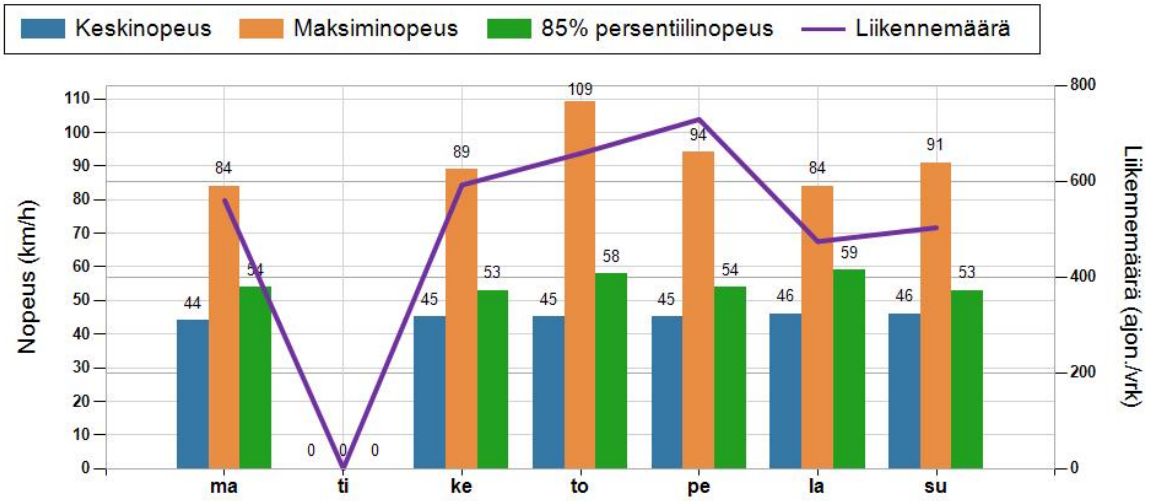
\* Tarkastelujaksolla mitattu nopeus, jonka alitti 85 % ajoneuvoista



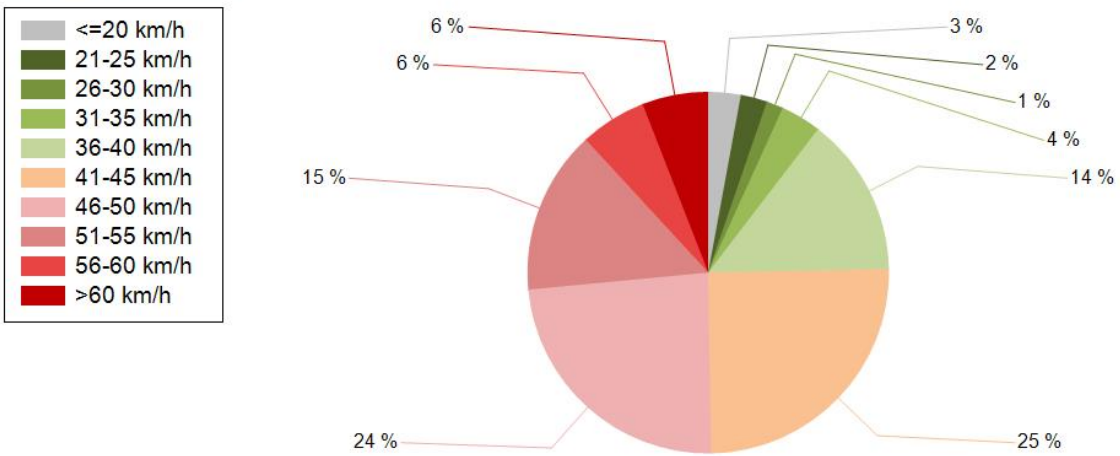
**TUNTIKOHTAINEN KESKI-, 85% PERSENTILI- JA MAKSIMINOPEUS**



**PÄIVÄKOHTAINEN KESKINOPEUS, 85% PERSENTILINOPEUS, MAKSIMINOPEUS JA LIIKENNEMÄÄRÄ (LASKENNALLINEN)**



**NOPEUSJAKAUMA**



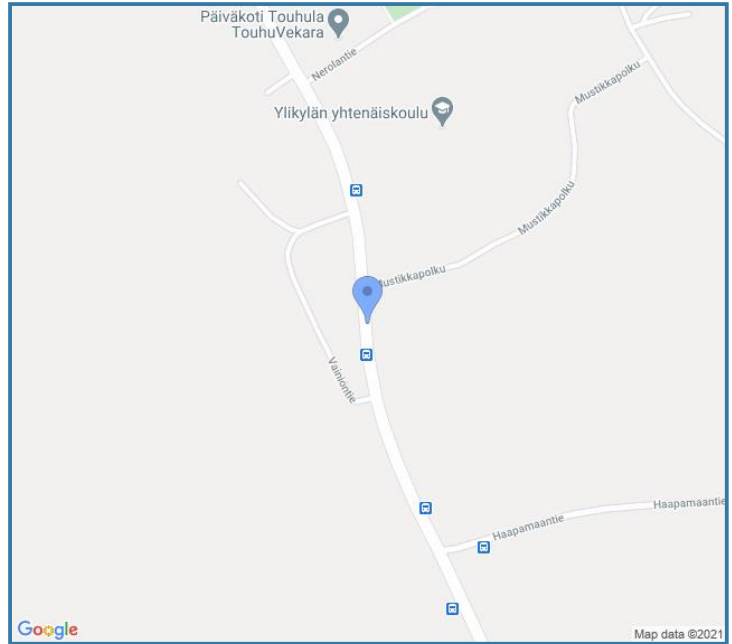


# Siirrettävät nopeusnäyttötaulut 2020

Kempele  
YIT - Oulun alueurakka

<b>MITTAUSPAIKKA</b>	5 Kempele
	<a href="#">Linkki katunäkymään</a>
<b>KOHTEEN TYYPI</b>	Suojatie
<b>MITTAUSAJANKOHTA</b>	ti 06.10. - ti 13.10.2020
<b>KOHTEEN NOPEUSRAJOITUS</b>	40 km/h
<b>MUUTA HUOMIOITAVAA</b>	

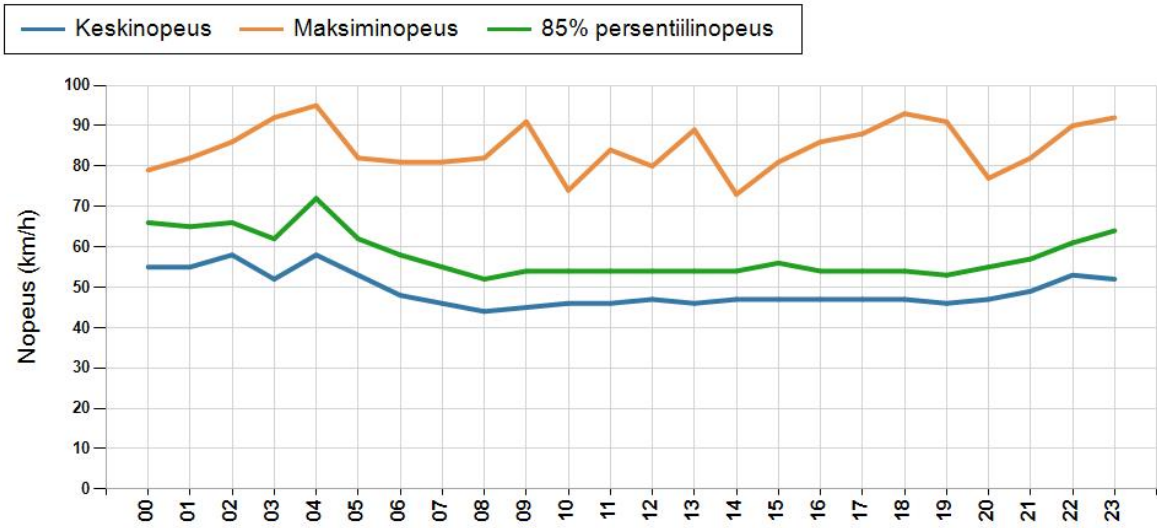
HAVAINTOARVOT Saapuva suunta (18637 / 1 / 1000)	
KESKINOPEUS	47 km/h
RAJOITUKSEN YLITTÄNEITÄ	80 %
YLI 10 KM/H YLINOPEUTTA AJANEITA	28 %
85% PERSENTIILINOPEUS *	54 km/h
MAKSIMINOPEUS	95 km/h
NOPEUDEN MUUTOS	-7,5 km/h
ARVIO SUUNNAN LIIKENNEMÄÄRÄSTÄ	3949 ajon./vrk



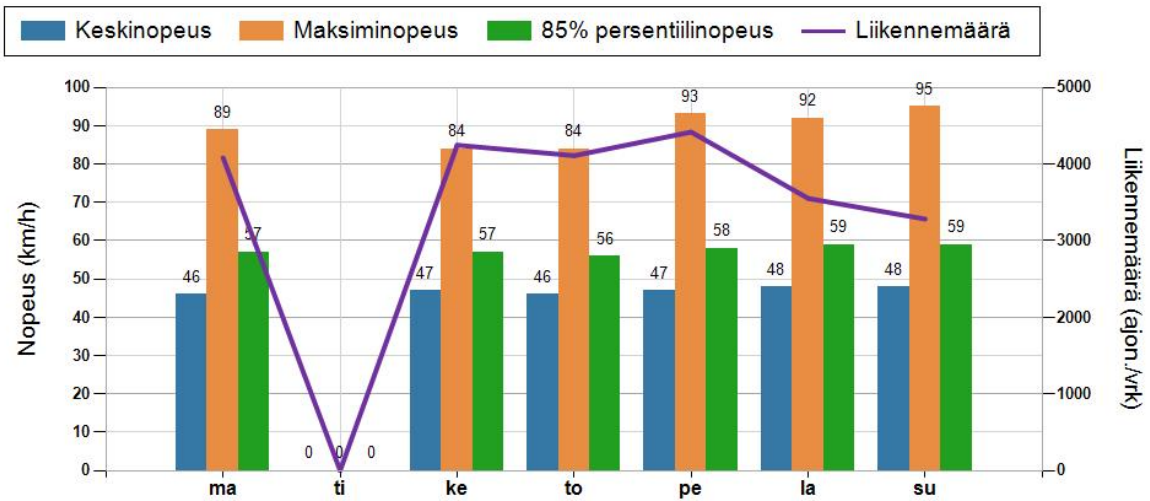
\* Tarkastelujaksolla mitattu nopeus, jonka alitti 85 % ajoneuvoista



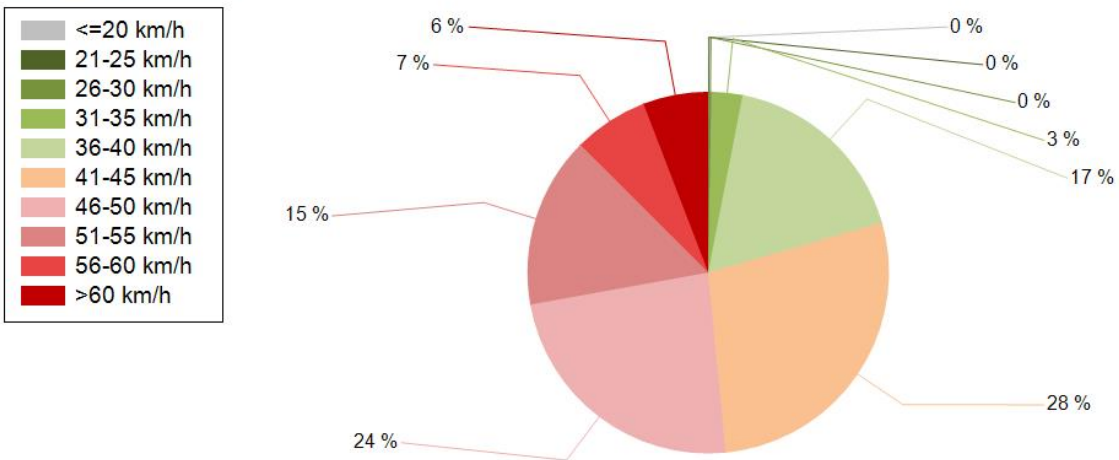
**TUNTIKOHTAINEN KESKI-, 85% PERSENTIILI- JA MAKSIMINOPEUS**



**PÄIVÄKOHTAINEN KESKINOPEUS, 85% PERSENTTIINOPEUS, MAKSIMINOPEUS JA LIIKENNEMÄÄRÄ (LASKENNALLINEN)**



**NOPEUSJAKAUMA**

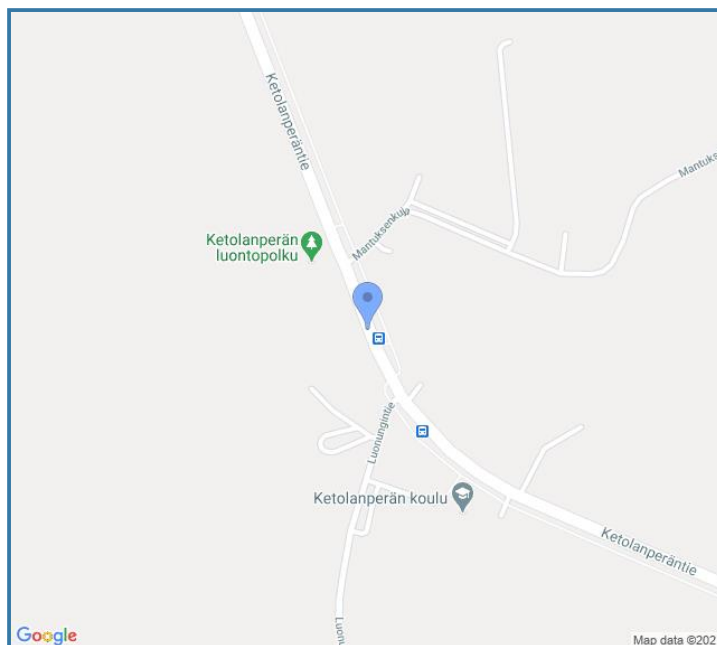


# Siirrettävät nopeusnäyttötaulut 2020

Kempele  
YIT - Oulun alueurakka

<b>MITTAUSPAIKKA</b>	6 Kempele
	<a href="#">Linkki katunäkymään</a>
<b>KOHTEEN TYYPI</b>	Koulu
<b>MITTAUSAJANKOHTA</b>	ti 13.10. - ti 20.10.2020
<b>KOHTEEN NOPEUSRAJOITUS</b>	40 km/h
<b>MUUTA HUOMIOITAVAA</b>	

HAVAINTOARVOT Saapuva suunta (18637 / 1 / 4800)	
KESKINOPEUS	50 km/h
RAJOITUKSEN YLITTÄNEITÄ	85 %
YLI 10 KM/H YLINOPEUTTA AJANEITA	45 %
85% PERSENTILINOPEUS *	61 km/h
MAKSIMINOPEUS	107 km/h
NOPEUDEN MUUTOS	-6,6 km/h
ARVIO SUUNNAN LIIKENNEMÄÄRÄSTÄ	2245 ajon./vrk

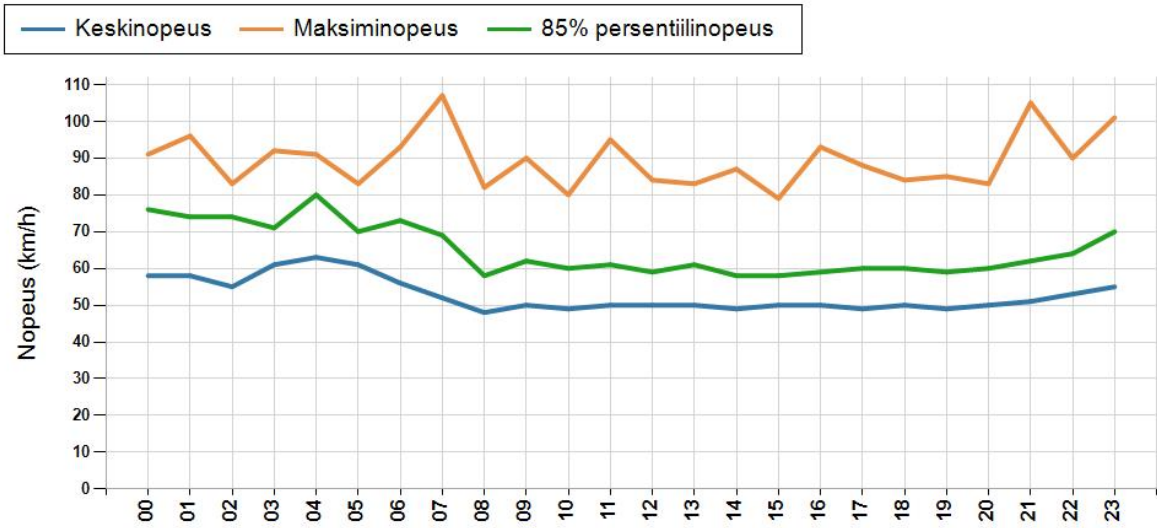


\* Tarkastelujaksolla mitattu nopeus, jonka alitti 85 % ajoneuvoista

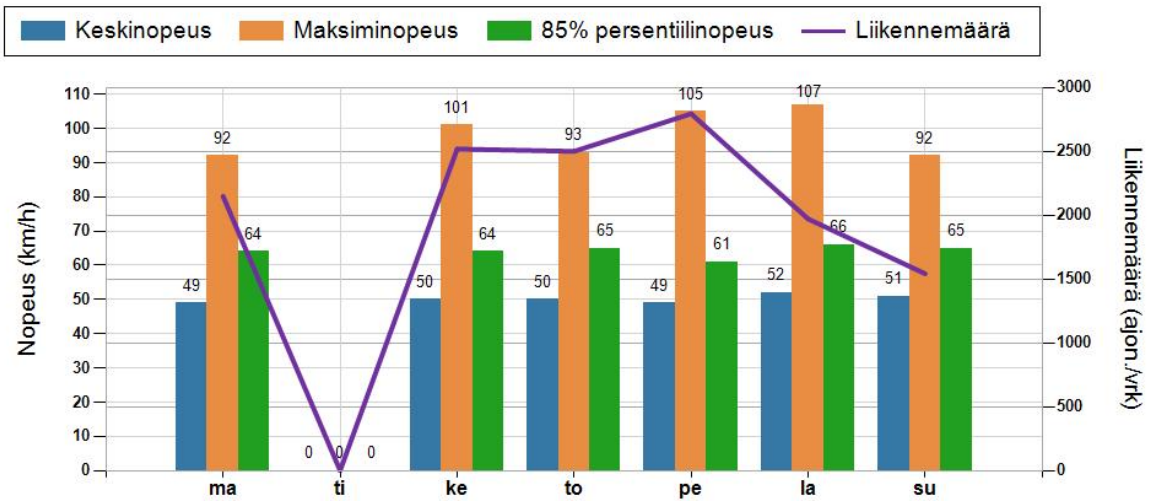




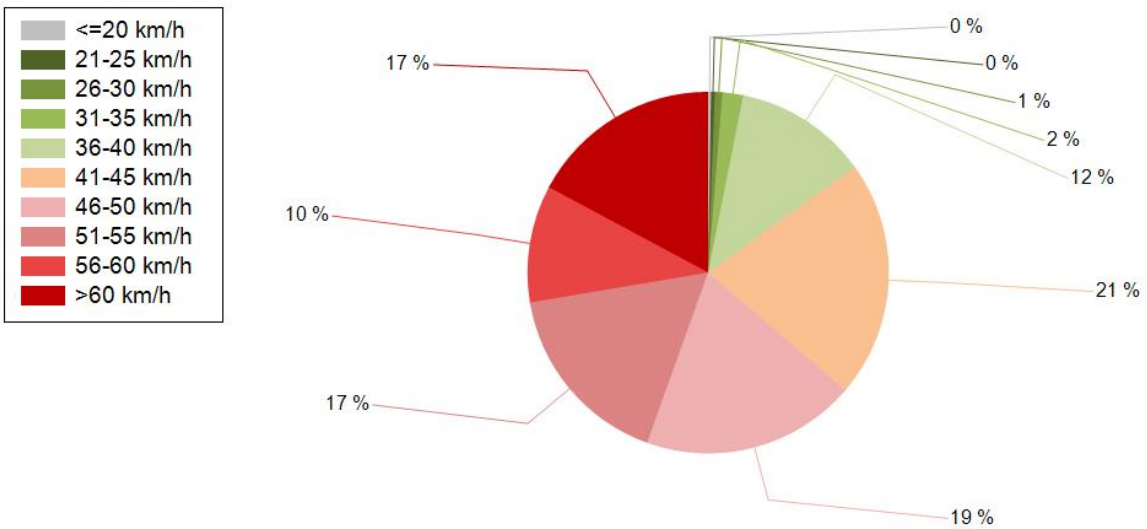
**TUNTIKOHTAINEN KESKI-, 85% PERSENTILI- JA MAKSIMINOPEUS**



**PÄIVÄKOHTAINEN KESKINOPEUS, 85% PERSENTILINOPEUS, MAKSIMINOPEUS JA LIIKENNEMÄÄRÄ (LASKENNALLINEN)**



**NOPEUSJAKAUMA**

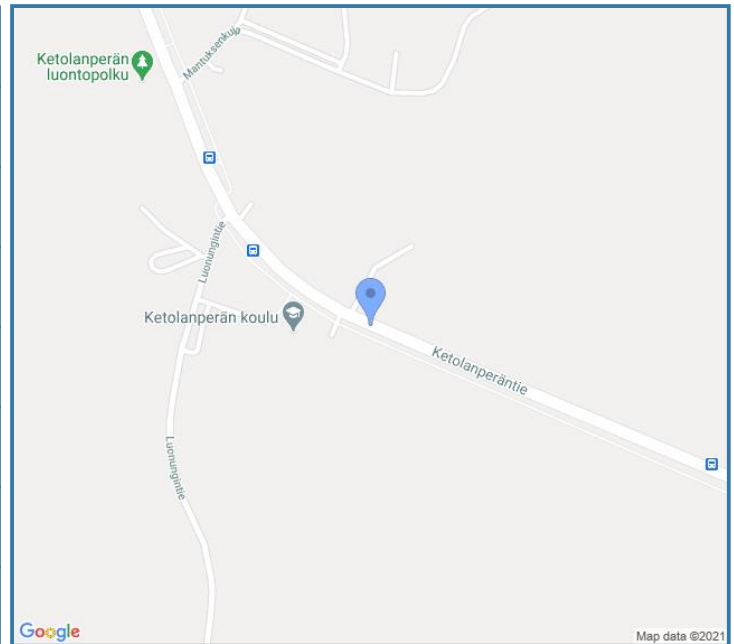


# Siirrettävät nopeusnäyttötaulut 2020

Kempele  
YIT - Oulun alueurakka

<b>MITTAUSPAIKKA</b>	7 Kempele
	<a href="#">Linkki katunäkymään</a>
<b>KOHTEEN TYYPI</b>	Koulu
<b>MITTAUSAJANKOHTA</b>	ti 20.10. - ma 02.11.2020
<b>KOHTEEN NOPEUSRAJOITUS</b>	40 km/h
<b>MUUTA HUOMIOITAVAA</b>	

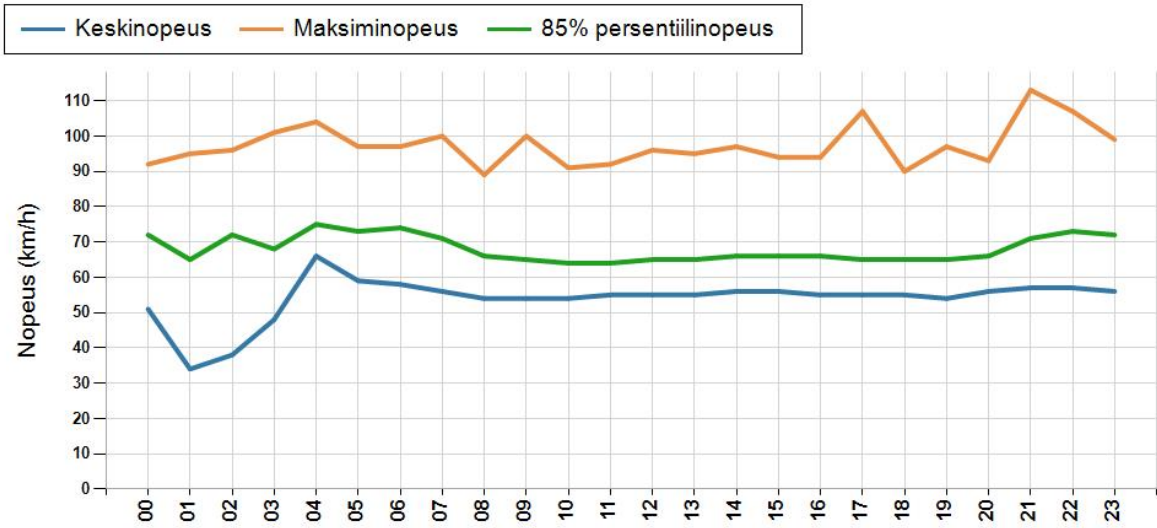
HAVAINTOARVOT Saapuva suunta (18637 / 1 / 5050)	
KESKINOPEUS	55 km/h
RAJOITUKSEN YLITTÄNEITÄ	91 %
YLI 10 KM/H YLINOPEUTTA AJANEITA	66 %
85% PERSENTILINOPEUS *	67 km/h
MAKSIMINOPEUS	113 km/h
NOPEUDEN MUUTOS	-8,1 km/h
ARVIO SUUNNAN LIIKENNEMÄÄRÄSTÄ	2100 ajon./vrk



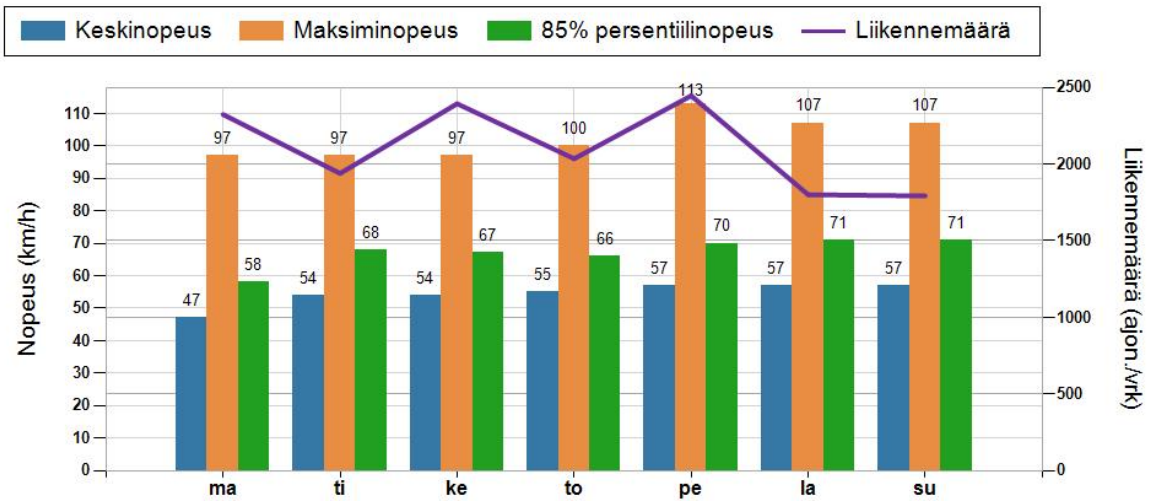
\* Tarkastelujaksolla mitattu nopeus, jonka alitti 85 % ajoneuvoista



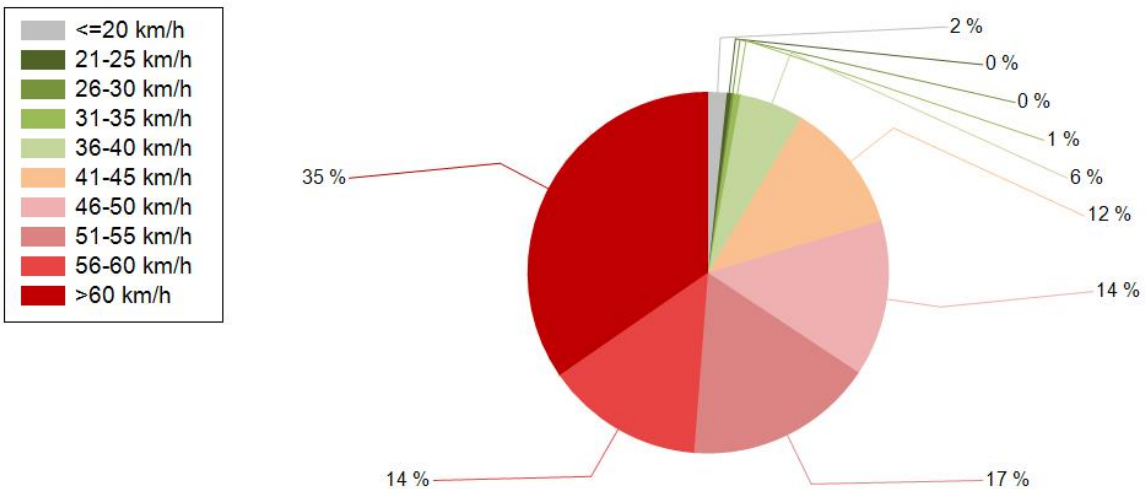
**TUNTIKOHTAINEN KESKI-, 85% PERSENTILI- JA MAKSIMINOPEUS**



**PÄIVÄKOHTAINEN KESKINOPEUS, 85% PERSENTILINOPEUS, MAKSIMINOPEUS JA LIIKENNEMÄÄRÄ (LASKENNALLINEN)**



**NOPEUSJAKAUMA**

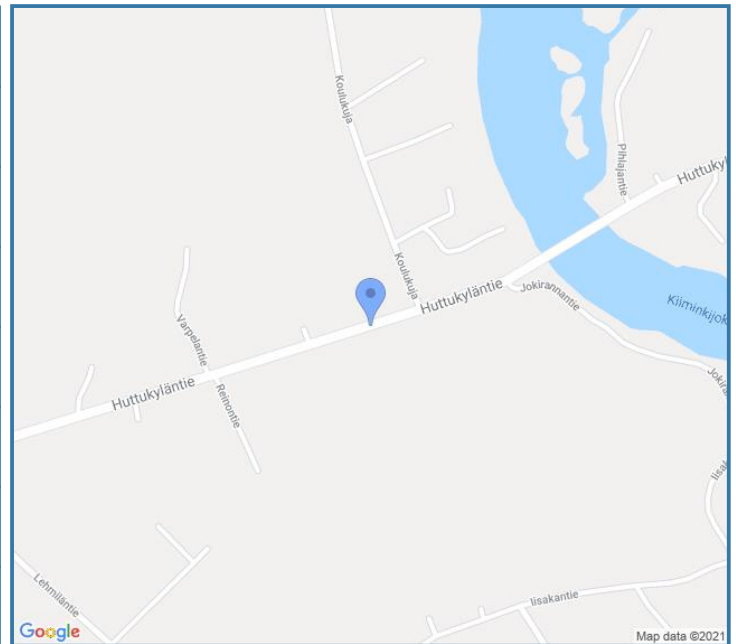


# Siirrettävät nopeusnäyttötaulut 2020

Kiiminki  
YIT - Oulun alueurakka

<b>MITTAUSPAIKKA</b>	8 Kiiminki
	<a href="#">Linkki katunäkymään</a>
<b>KOHTEEN TYYPI</b>	Koulu
<b>MITTAUSAJANKOHTA</b>	ti 10.11. - ti 17.11.2020
<b>KOHTEEN NOPEUSRAJOITUS</b>	40 km/h
<b>MUUTA HUOMIOITAVAA</b>	

HAVAINTOARVOT Saapuva suunta (18718 / 1 / 440)	
KESKINOPEUS	44 km/h
RAJOITUKSEN YLITTÄNEITÄ	63 %
YLI 10 KM/H YLINOPEUTTA AJANEITA	27 %
85% PERSENTILINOPEUS *	56 km/h
MAKSIMINOPEUS	105 km/h
NOPEUDEN MUUTOS	-4,9 km/h
ARVIO SUUNNAN LIIKENNEMÄÄRÄSTÄ	254 ajon./vrk

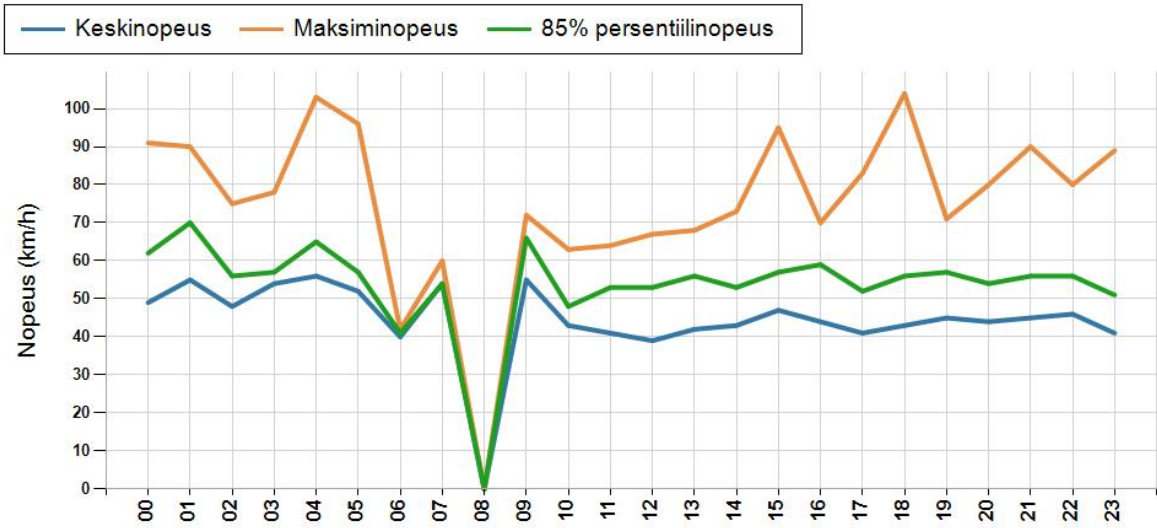


\* Tarkastelujaksolla mitattu nopeus, jonka alitti 85 % ajoneuvoista

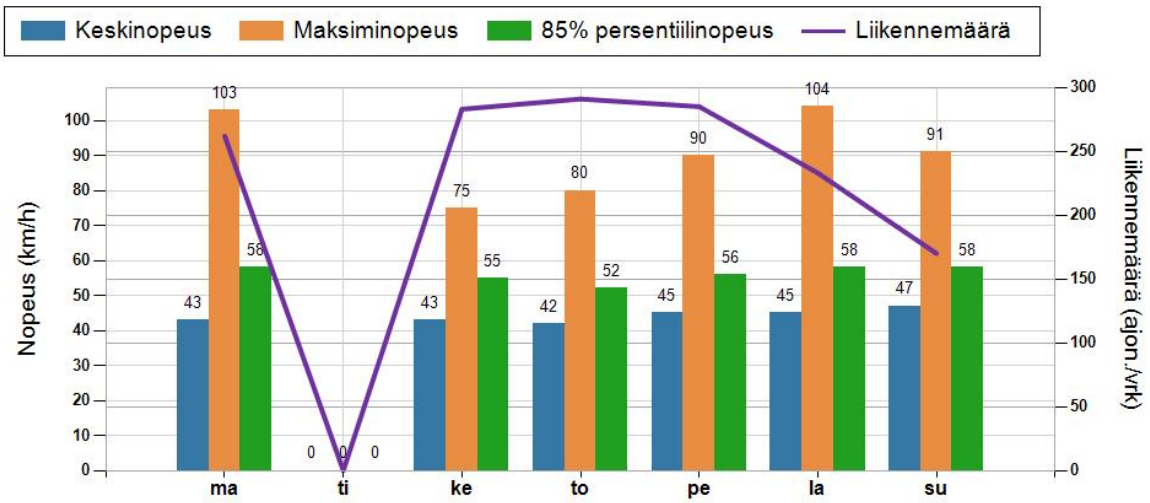




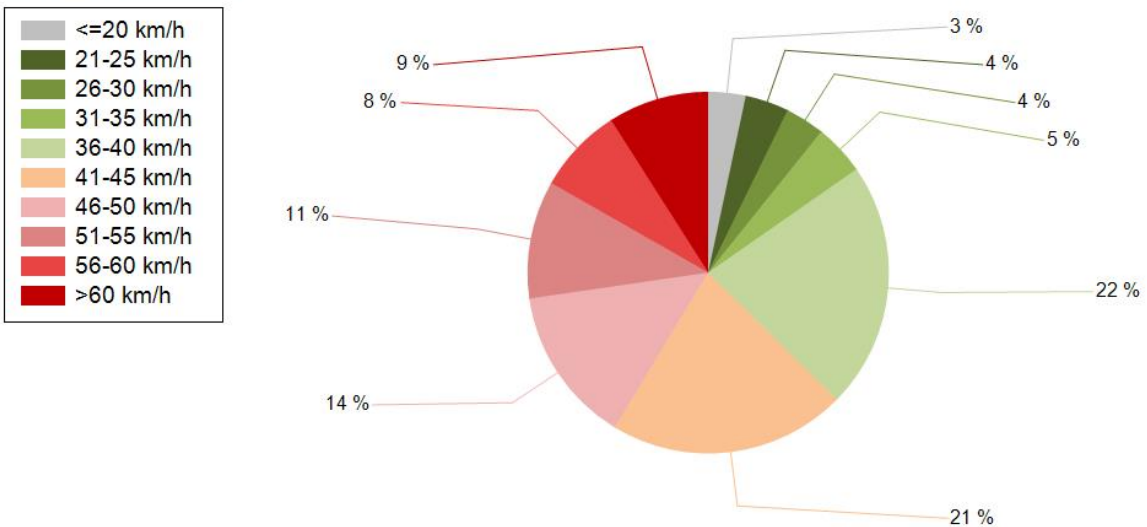
**TUNTIKOHTAINEN KESKI-, 85% PERSENTILI- JA MAKSIMINOPEUS**



**PÄIVÄKOHTAINEN KESKINOPEUS, 85% PERSENTILINOPEUS, MAKSIMINOPEUS JA LIIKENNEMÄÄRÄ (LASKENNALLINEN)**



**NOPEUSJAKAUMA**

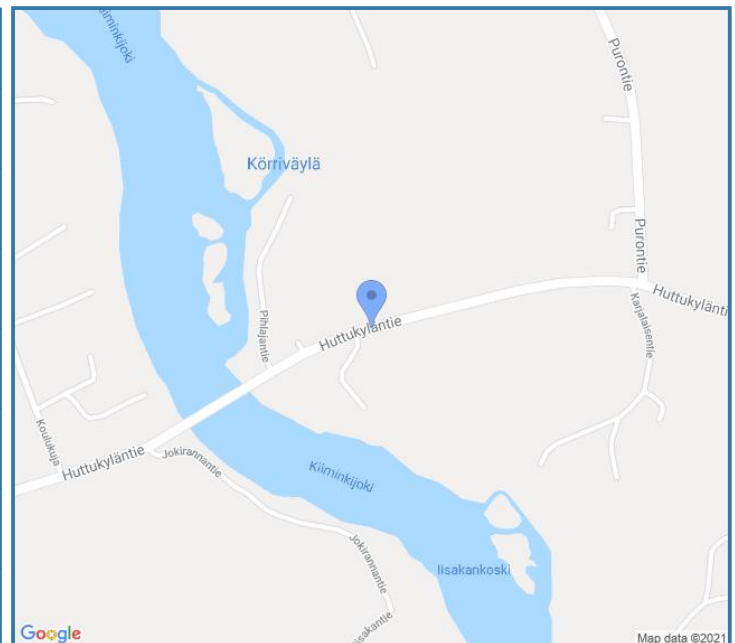


# Siirrettävät nopeusnäyttötaulut 2020

Kiiminki  
YIT - Oulun alueurakka

<b>MITTAUSPAIKKA</b>	9 Kiiminki
	<a href="#">Linkki katunäkymään</a>
<b>KOHTEN TYYPPI</b>	Koulu
<b>MITTAUSAJANKOHTA</b>	ti 17.11. - ti 24.11.2020
<b>KOHTEN NOPEUSRAJOITUS</b>	40 km/h
<b>MUUTA HUOMIOITAVAA</b>	

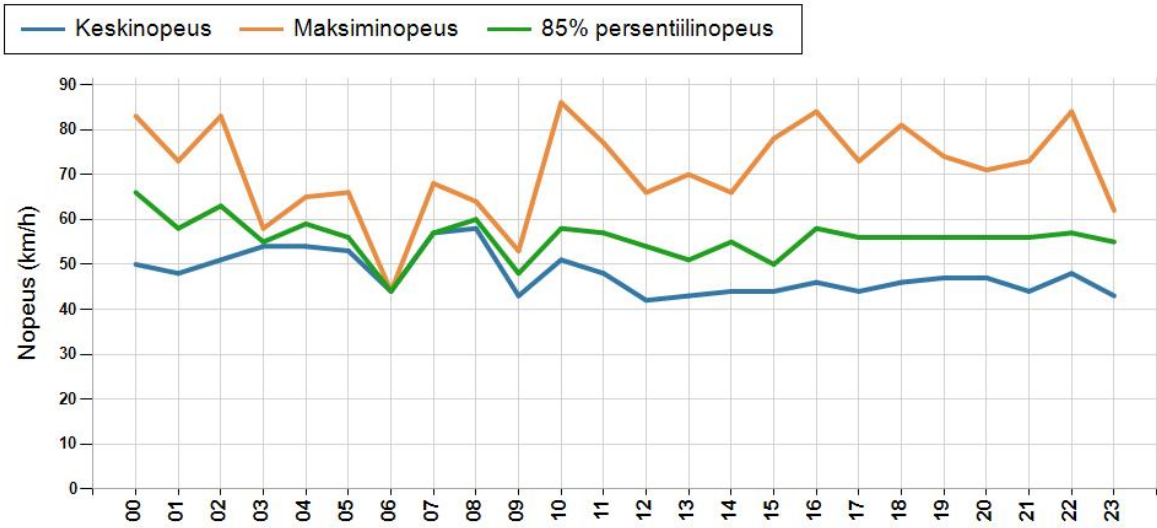
HAVAINTOARVOT Saapuva suunta (18718 / 1 / 800)	
KESKINOPEUS	46 km/h
RAJOITUKSEN YLITTÄNEITÄ	67 %
YLI 10 KM/H YLINOPEUTTA AJANEITA	35 %
85% PERSENTILINOPEUS *	57 km/h
MAKSIMINOPEUS	86 km/h
NOPEUDEN MUUTOS	-4,6 km/h
ARVIO SUUNNAN LIIKENNEMÄÄRÄSTÄ	192 ajon./vrk



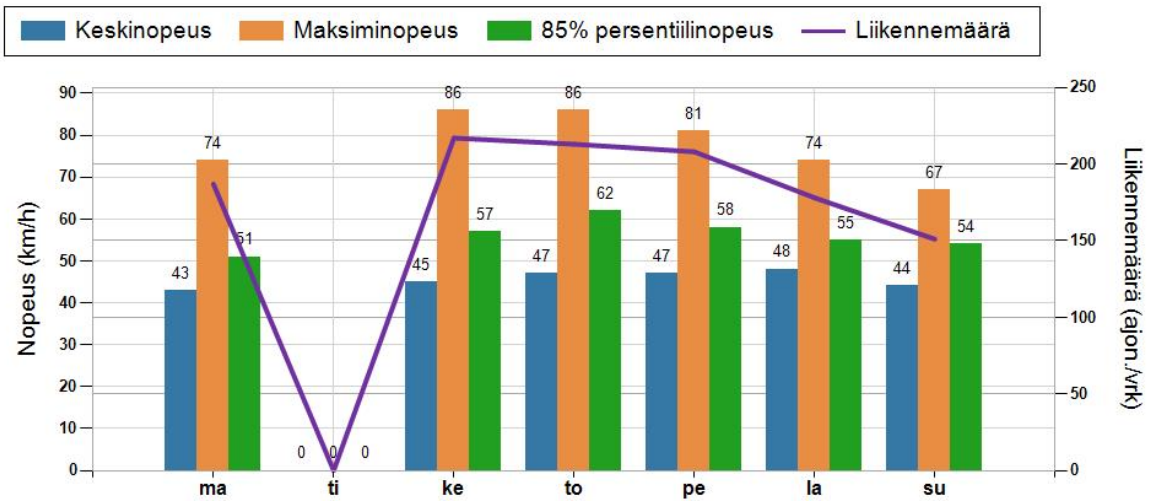
\* Tarkastelujaksolla mitattu nopeus, jonka alitti 85 % ajoneuvoista



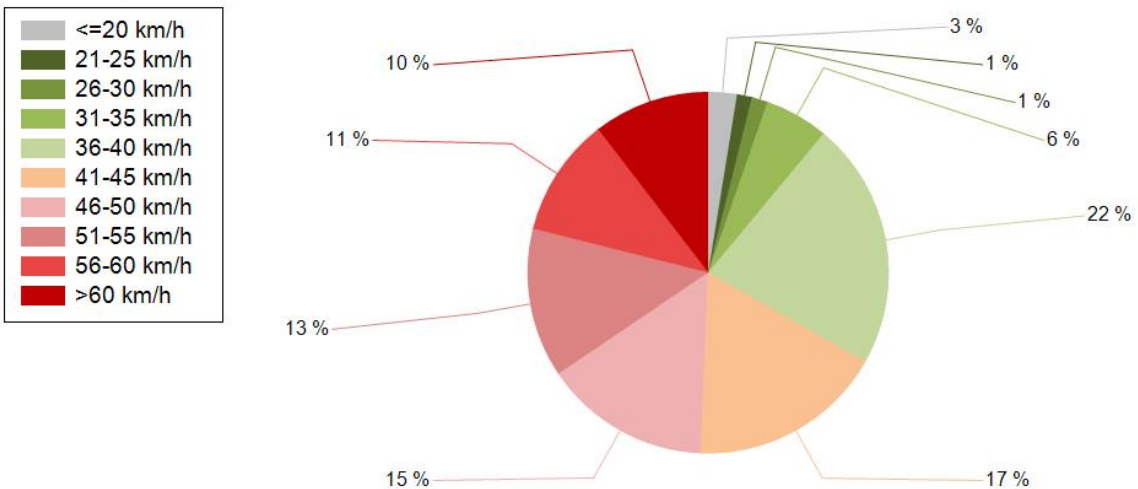
**TUNTIKOHTAINEN KESKI-, 85% PERSENTIILI- JA MAKSIMINOPEUS**



**PÄIVÄKOHTAINEN KESKINOPEUS, 85% PERSENTIILINOPEUS, MAKSIMINOPEUS JA LIIKENNEMÄÄRÄ (LASKENNALLINEN)**



**NOPEUSJAKAUMA**



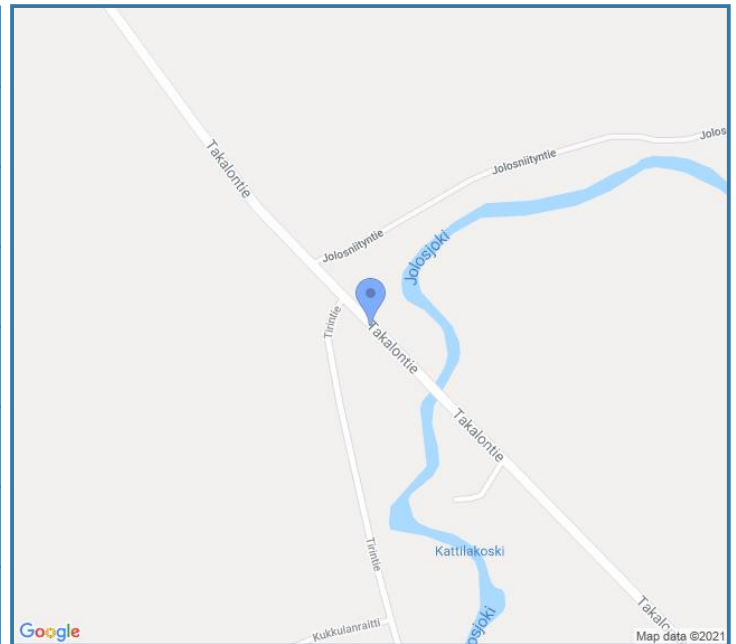


## Siirrettävät nopeusnäyttötaulut 2020

Kiiminki  
YIT - Oulun alueurakka

<b>MITTAUSPAIKKA</b>	10 Kiiminki
	<a href="#">Linkki katunäkymään</a>
<b>KOHTEEN TYYPI</b>	Pyörätien ja jalkakäytävän puute
<b>MITTAUSAJANKOHTA</b>	ti 13.10. - pe 16.10.2020
<b>KOHTEEN NOPEUSRAJOITUS</b>	60 km/h
<b>MUUTA HUOMIOITAVAA</b>	Dataa vain muutamalta päivältä.

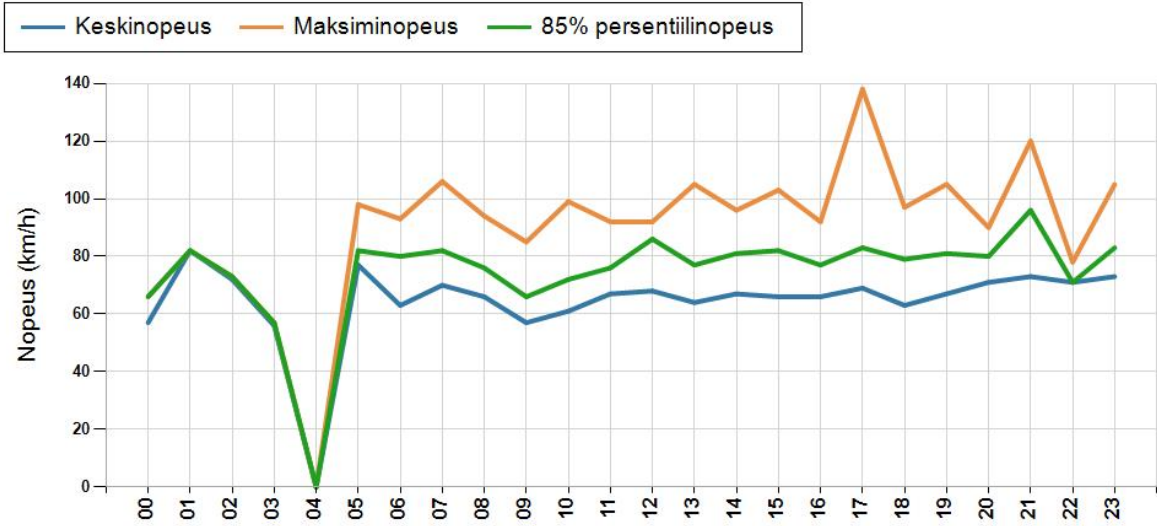
HAVAINTOARVOT Saapuva suunta (18732 / 1 / 4500)	
KESKINOPEUS	66 km/h
RAJOITUKSEN YLITTÄNEITÄ	67 %
YLI 10 KM/H YLINOPEUTTA AJANEITA	34 %
85% PERSENTILINOPEUS *	80 km/h
MAKSIMINOPEUS	138 km/h
NOPEUDEN MUUTOS	-11,4 km/h
ARVIO SUUNNAN LIIKENNEMÄÄRÄSTÄ	302 ajon./vrk



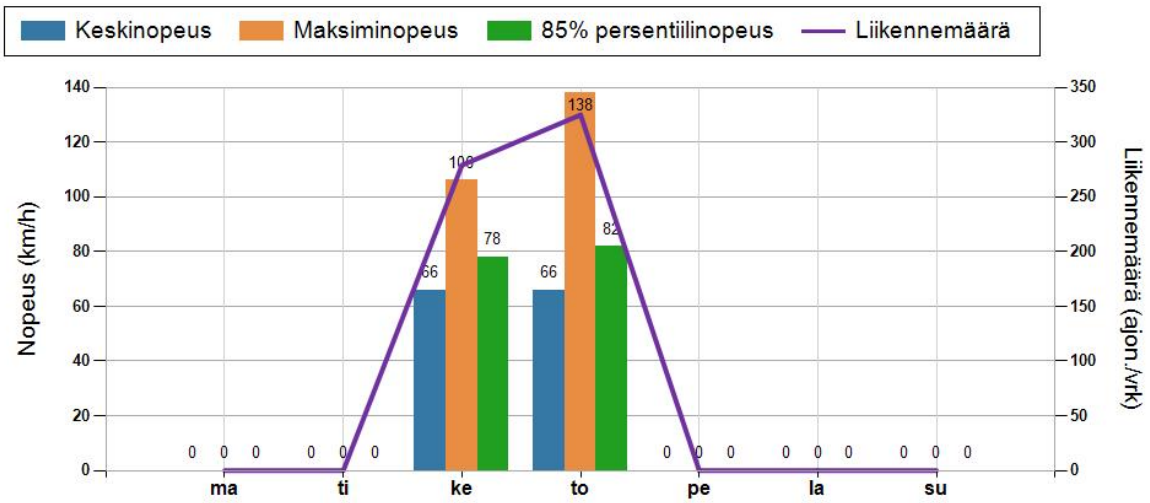
\* Tarkastelujaksolla mitattu nopeus, jonka alitti 85 % ajoneuvoista



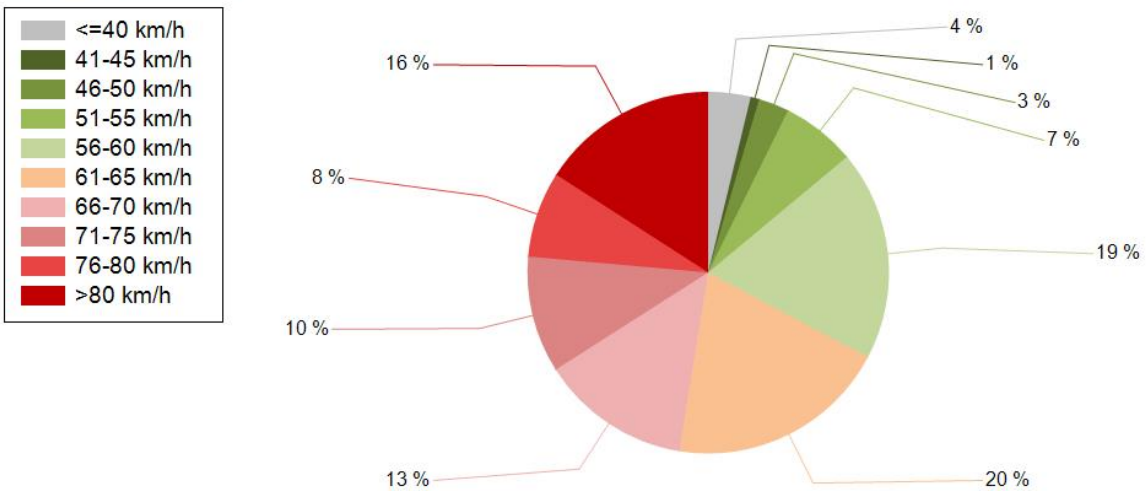
**TUNTIKOHTAINEN KESKI-, 85% PERSENTILI- JA MAKSIMINOPEUS**



**PÄIVÄKOHTAINEN KESKINOPEUS, 85% PERSENTILINOPEUS, MAKSIMINOPEUS JA LIIKENNEMÄÄRÄ (LASKENNALLINEN)**



**NOPEUSJAKAUMA**

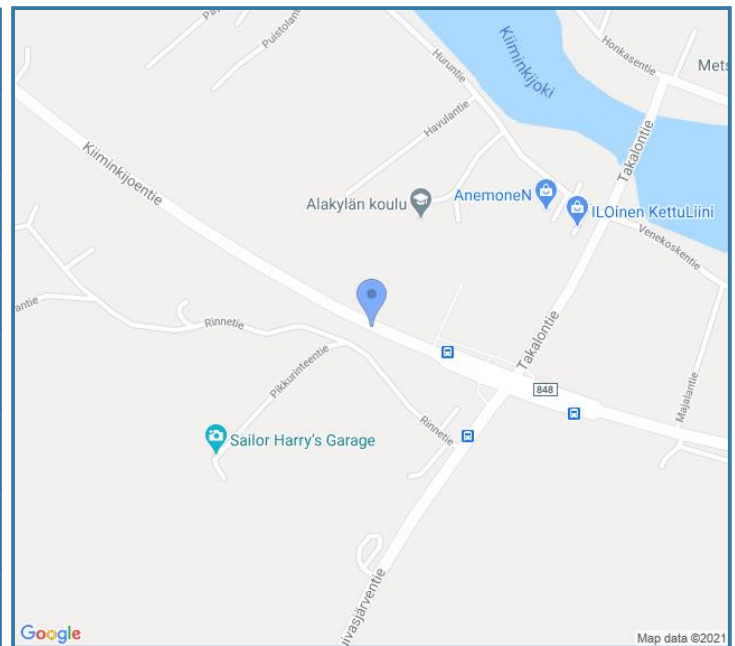


# Siirrettävät nopeusnäyttötaulut 2020


Kiiminki  
YIT - Oulun alueurakka

<b>MITTAUSPAIKKA</b>	11 Kiiminki
	<a href="#">Linkki katunäkymään</a>
<b>KOHTEEN TYYPI</b>	Koulu
<b>MITTAUSAJANKOHTA</b>	ti 15.09. - la 19.09.2020
<b>KOHTEEN NOPEUSRAJOITUS</b>	50 km/h
<b>MUUTA HUOMIOITAVAA</b>	Dataa vain muutamalta päivältä

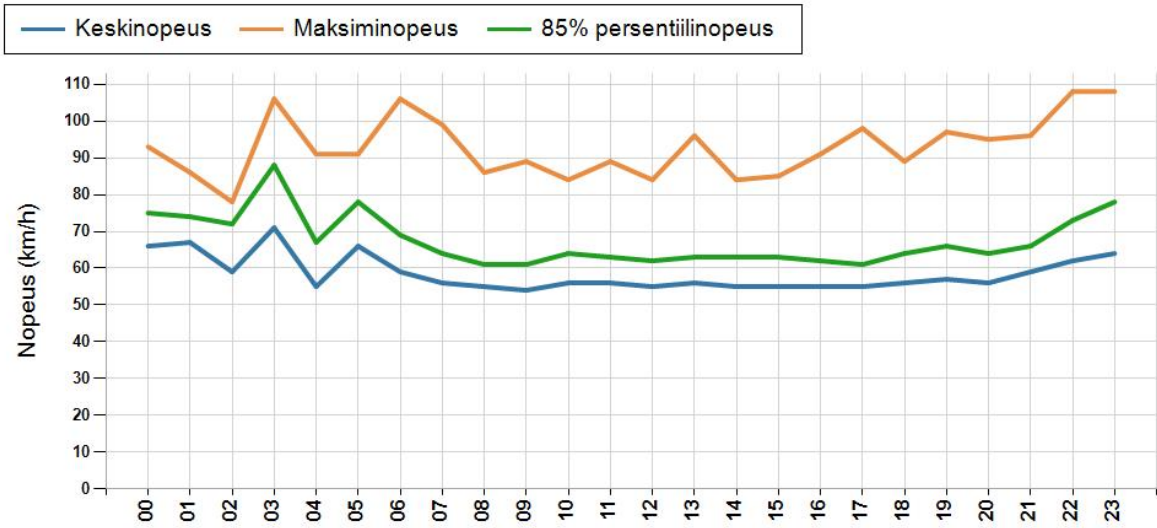
HAVAINTOARVOT Saapuva suunta (848 / 2 / 7950)	
KESKINOPEUS	56 km/h
RAJOITUKSEN YLITTÄNEITÄ	77 %
YLI 10 KM/H YLINOPEUTTA AJANEITA	24 %
85% PERSENTILINOPEUS *	64 km/h
MAKSIMINOPEUS	108 km/h
NOPEUDEN MUUTOS	-6,7 km/h
ARVIO SUUNNAN LIIKENNEMÄÄRÄSTÄ	2191 ajon./vrk



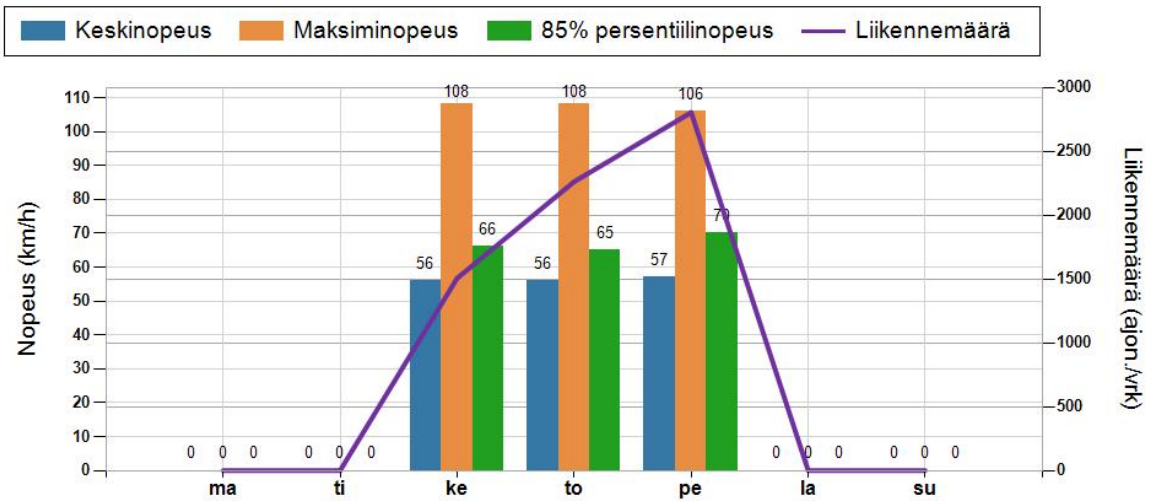
\* Tarkastelujaksolla mitattu nopeus, jonka alitti 85 % ajoneuvoista



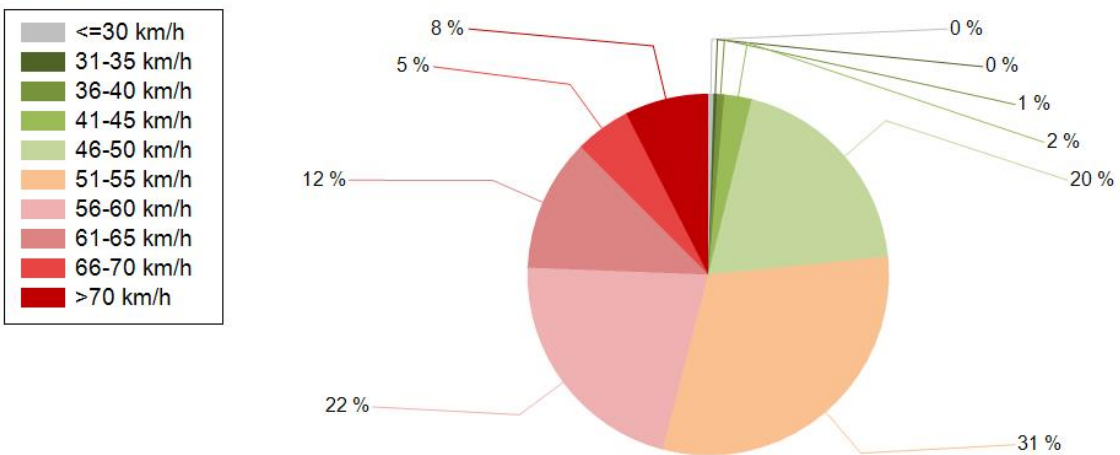
**TUNTIKOHTAINEN KESKI-, 85% PERSENTILI- JA MAKSIMINOPEUS**



**PÄIVÄKOHTAINEN KESKINOPEUS, 85% PERSENTILINOPEUS, MAKSIMINOPEUS JA LIIKENNEMÄÄRÄ (LASKENNALLINEN)**



**NOPEUSJAKAUMA**



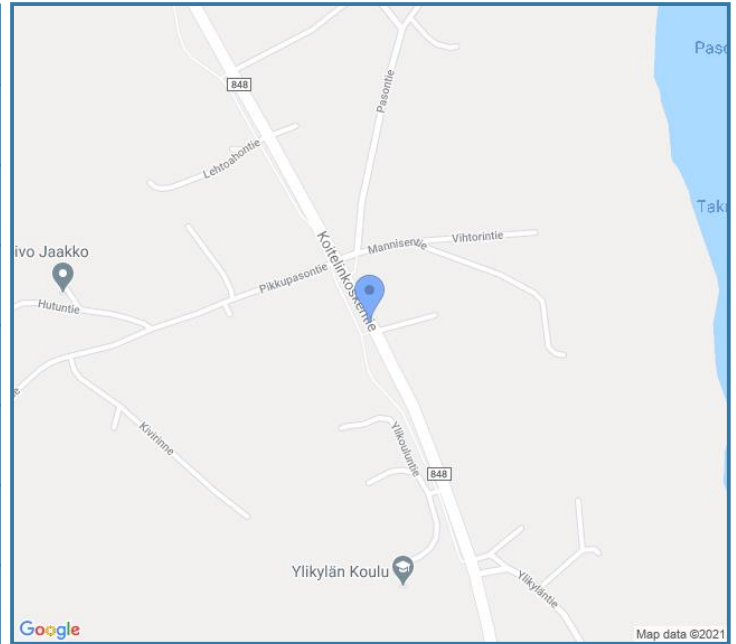


# Siirrettävät nopeusnäyttötaulut 2020

Kiiminki  
YIT - Oulun alueurakka

<b>MITTAUSPAIKKA</b>	13 Kiiminki
	<a href="#">Linkki katunäkymään</a>
<b>KOHTEEN TYYPI</b>	Suojatie
<b>MITTAUSAJANKOHTA</b>	ti 20.10. - ti 03.11.2020
<b>KOHTEEN NOPEUSRAJOITUS</b>	40 km/h
<b>MUUTA HUOMIOITAVAA</b>	

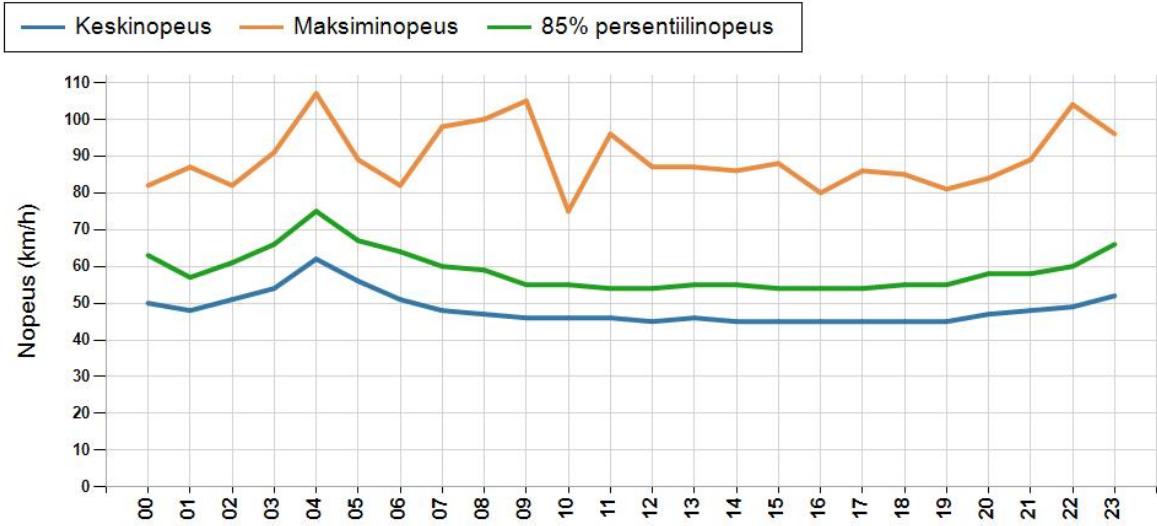
HAVAINTOARVOT Saapuva suunta (848 / 5 / 2060)	
KESKINOPEUS	46 km/h
RAJOITUKSEN YLITTÄNEITÄ	69 %
YLI 10 KM/H YLINOPEUTTA AJANEITA	28 %
85% PERSENTILINOPEUS *	56 km/h
MAKSIMINOPEUS	107 km/h
NOPEUDEN MUUTOS	-4,0 km/h
ARVIO SUUNNAN LIIKENNEMÄÄRÄSTÄ	1952 ajon./vrk



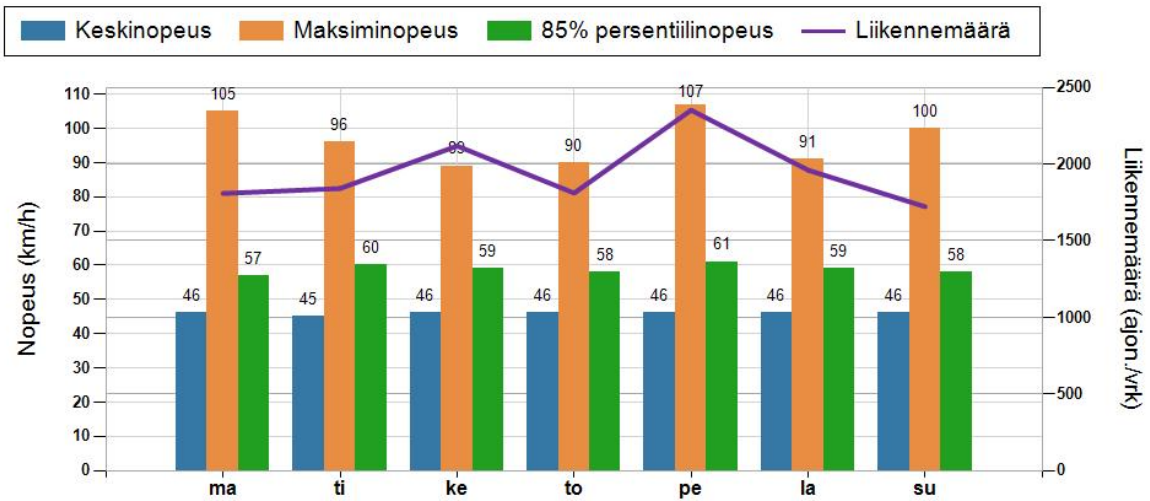
\* Tarkastelujaksolla mitattu nopeus, jonka alitti 85 % ajoneuvoista



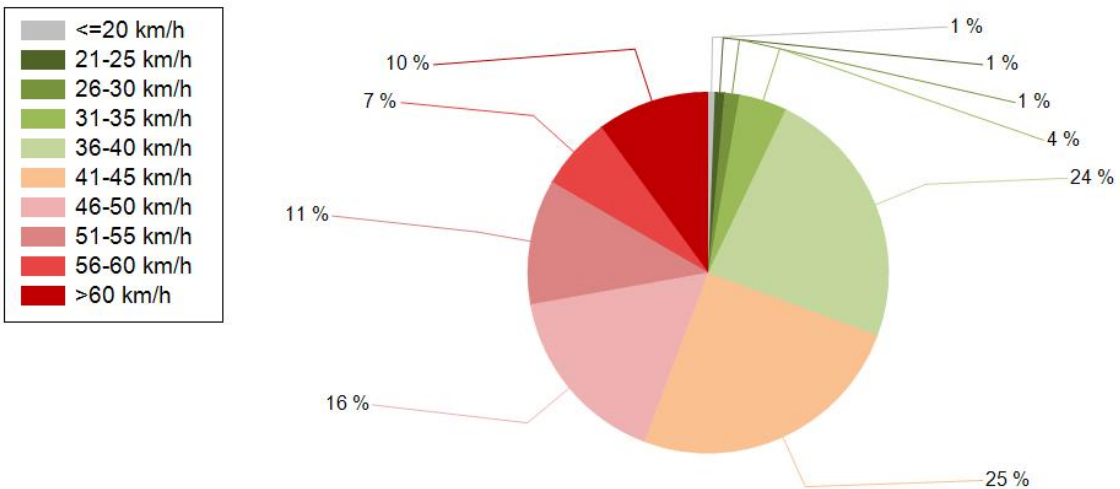
**TUNTIKOHTAINEN KESKI-, 85% PERSENTILI- JA MAKSIMINOPEUS**



**PÄIVÄKOHTAINEN KESKINOPEUS, 85% PERSENTILINOPEUS, MAKSIMINOPEUS JA LIIKENNEMÄÄRÄ (LASKENNALLINEN)**



**NOPEUSJAKAUMA**

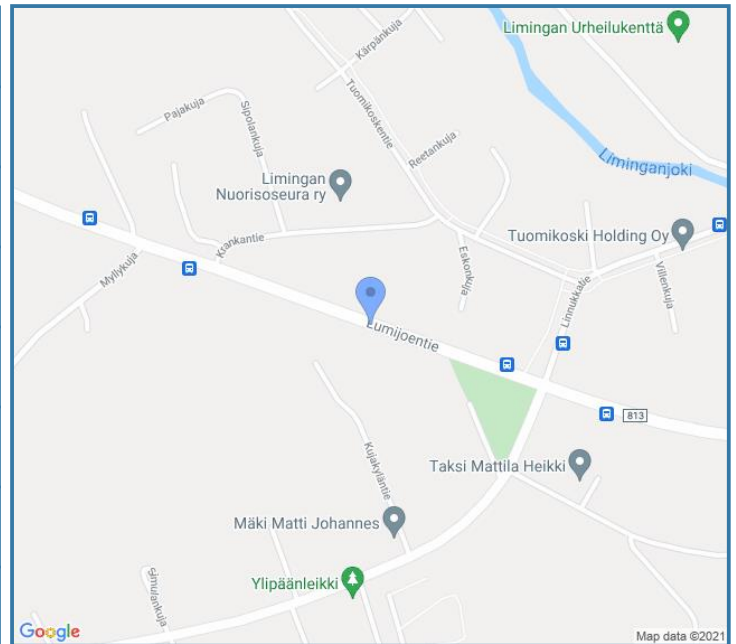


# Siirrettävät nopeusnäyttötaulut 2021

Liminka  
YIT - Oulun alueurakka

<b>MITTAUSPAIKKA</b>	15 Liminka
	<a href="#">Linkki katunäkymään</a>
<b>KOHTEEN TYYPI</b>	Suojatie
<b>MITTAUSAJANKOHTA</b>	ti 01.06. - ti 08.06.2021
<b>KOHTEEN NOPEUSRAJOITUS</b>	50 km/h
<b>MUUTA HUOMIOITAVAA</b>	

HAVAINTOARVOT Saapuva suunta (813 / 11 / 5720)	
KESKINOPEUS	56 km/h
RAJOITUKSEN YLITTÄNEITÄ	68 %
YLI 10 KM/H YLINOPEUTTA AJANEITA	29 %
85% PERSENTILINOPEUS *	66 km/h
MAKSIMINOPEUS	138 km/h
NOPEUDEN MUUTOS	-2,3 km/h
ARVIO SUUNNAN LIIKENNEMÄÄRÄSTÄ	1551 ajon./vrk

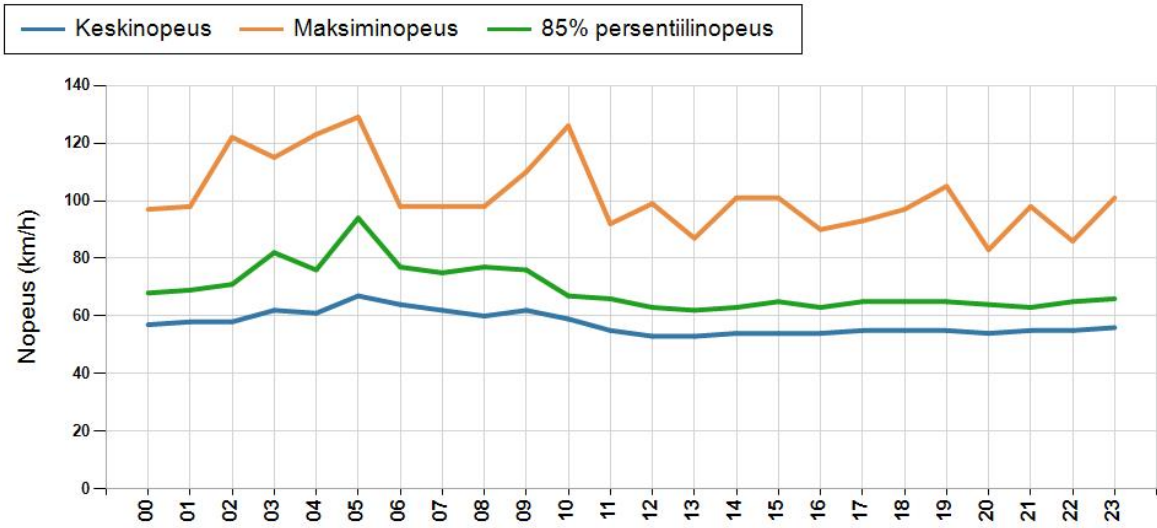


\* Tarkastelujaksolla mitattu nopeus, jonka alitti 85 % ajoneuvoista

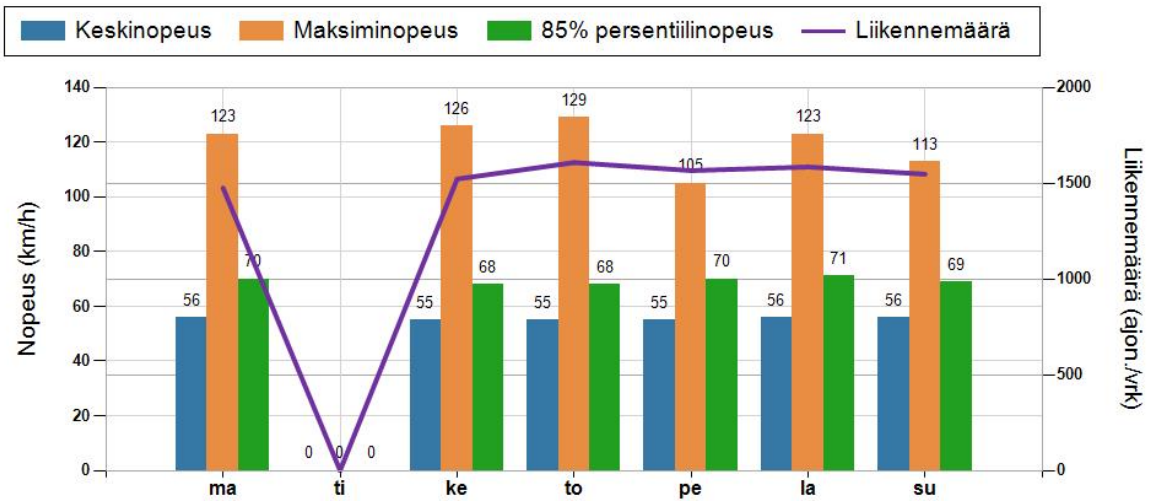




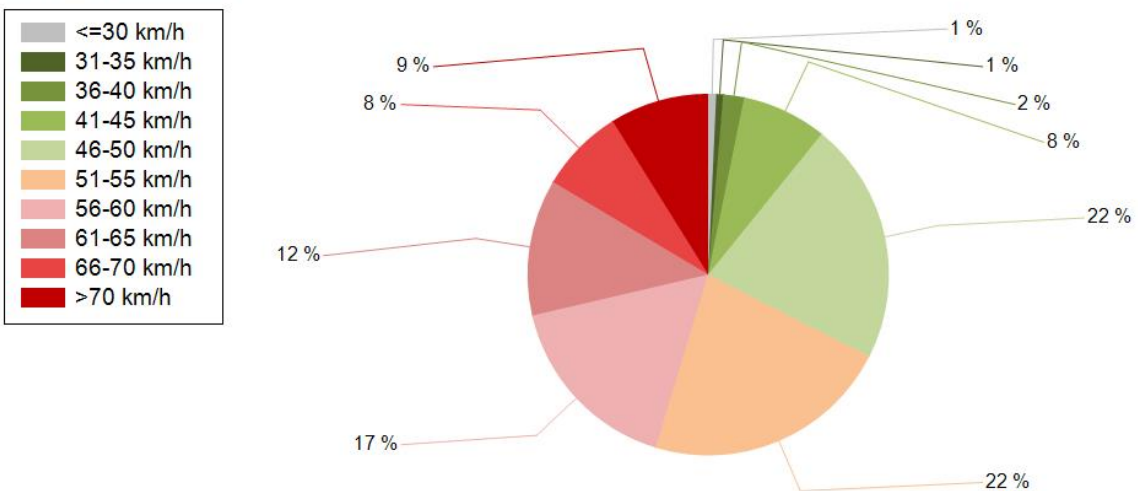
**TUNTIKOHTAINEN KESKI-, 85% PERSENTILI- JA MAKSIMINOPEUS**



**PÄIVÄKOHTAINEN KESKINOPEUS, 85% PERSENTILINOPEUS, MAKSIMINOPEUS JA LIIKENNEMÄÄRÄ (LASKENNALLINEN)**



**NOPEUSJAKAUMA**

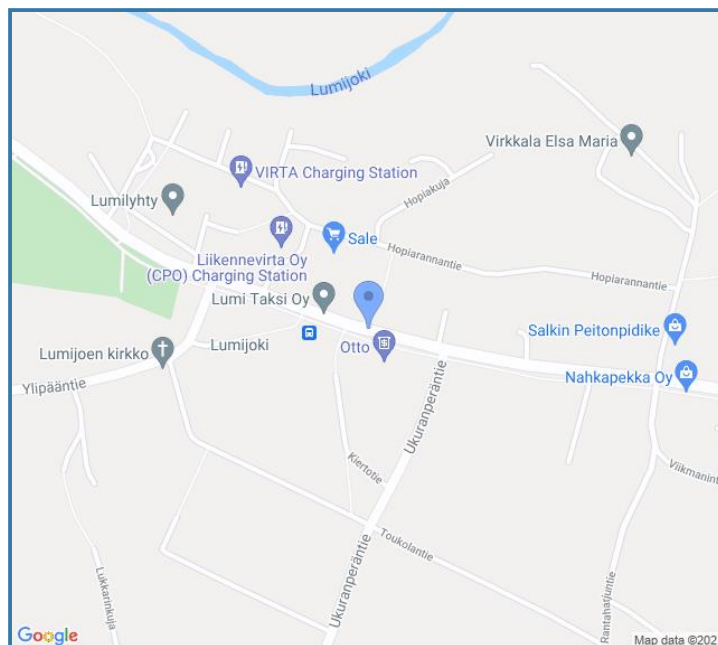


# Siirrettävät nopeusnäyttötaulut 2021

Lumijoki  
YIT - Oulun alueurakka

<b>MITTAUSPAIKKA</b>	16 Lumijoki
	<a href="#">Linkki katunäkymään</a>
<b>KOHTEN TYYPPI</b>	Suojatie
<b>MITTAUSAJANKOHTA</b>	ti 08.06. - ti 15.06.2021
<b>KOHTEN NOPEUSRAJOITUS</b>	40 km/h
<b>MUUTA HUOMIOITAVAA</b>	

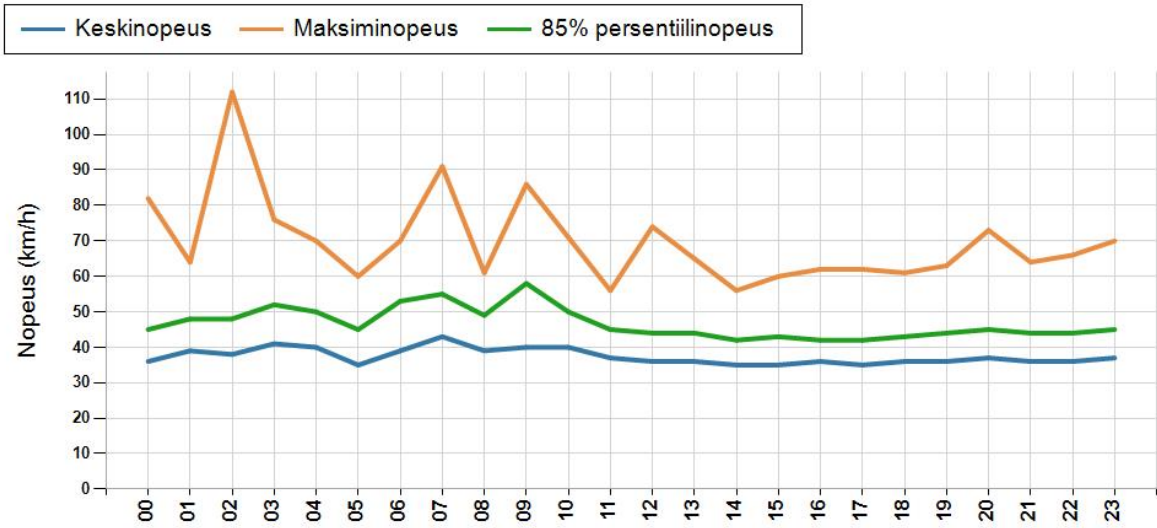
HAVAINTOARVOT Saapuva suunta (813 / 10 / 160)	
KESKINOPEUS	37 km/h
RAJOITUKSEN YLITTÄNEITÄ	33 %
YLI 10 KM/H YLINOPEUTTA AJANEITA	6 %
85% PERSENTILINOPEUS *	45 km/h
MAKSIMINOPEUS	113 km/h
NOPEUDEN MUUTOS	-5,8 km/h
ARVIO SUUNNAN LIIKENNEMÄÄRÄSTÄ	1326 ajon./vrk



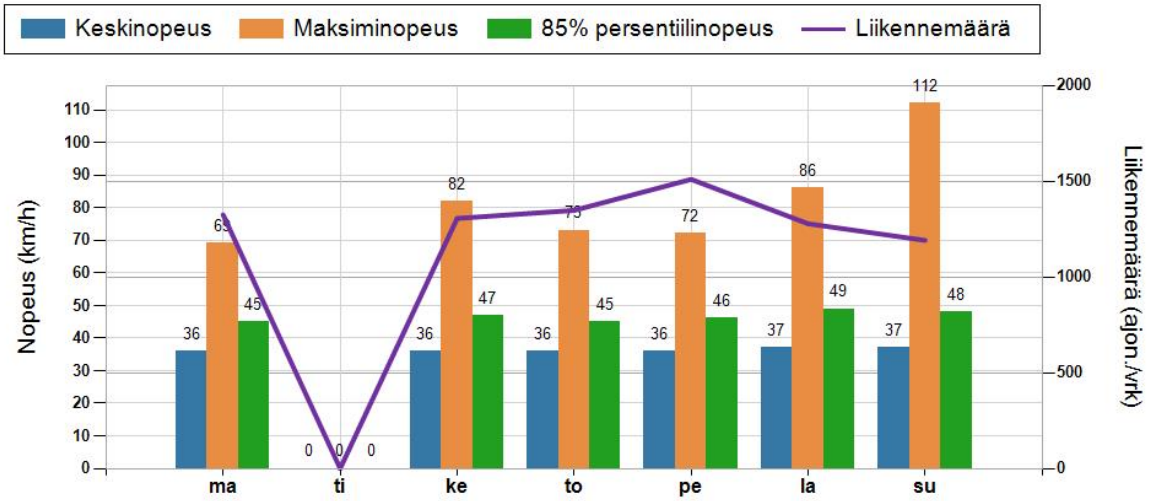
\* Tarkastelujaksolla mitattu nopeus, jonka alitti 85 % ajoneuvoista



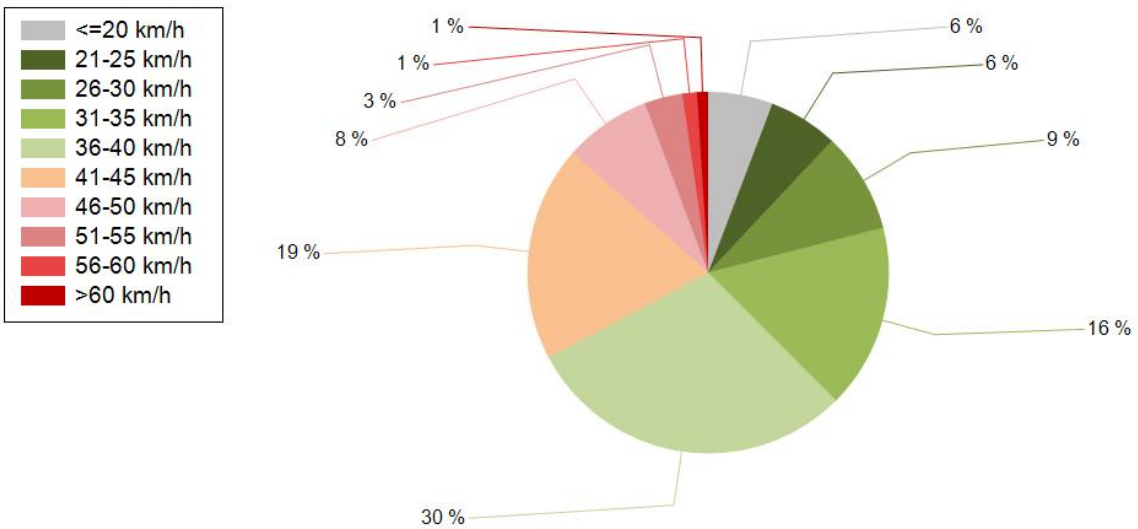
**TUNTIKOHTAINEN KESKI-, 85% PERSENTIILI- JA MAKSIMINOPEUS**



**PÄIVÄKOHTAINEN KESKINOPEUS, 85% PERSENTIILINOPEUS, MAKSIMINOPEUS JA LIIKENNEMÄÄRÄ (LASKENNALLINEN)**



**NOPEUSJAKAUMA**

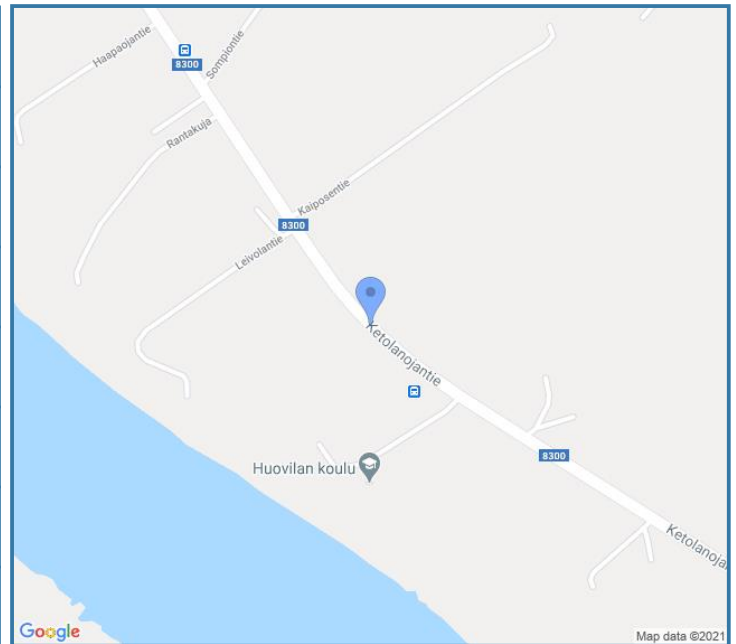


# Siirrettävät nopeusnäyttötaulut 2020


Muhos  
YIT - Oulun alueurakka

<b>MITTAUSPAIKKA</b>	18 Muhos
	<a href="#">Linkki katunäkymään</a>
<b>KOHTEN TYYPPI</b>	Koulu
<b>MITTAUSAJANKOHTA</b>	ti 10.11. - ma 16.11.2020
<b>KOHTEN NOPEUSRAJOITUS</b>	40 km/h
<b>MUUTA HUOMIOITAVAA</b>	

HAVAINTOARVOT Saapuva suunta (8300 / 6 / 1750)	
KESKINOPEUS	47 km/h
RAJOITUKSEN YLITTÄNEITÄ	72 %
YLI 10 KM/H YLINOPEUTTA AJANEITA	27 %
85% PERSENTILINOPEUS *	57 km/h
MAKSIMINOPEUS	102 km/h
NOPEUDEN MUUTOS	-5,9 km/h
ARVIO SUUNNAN LIIKENNEMÄÄRÄSTÄ	1115 ajon./vrk

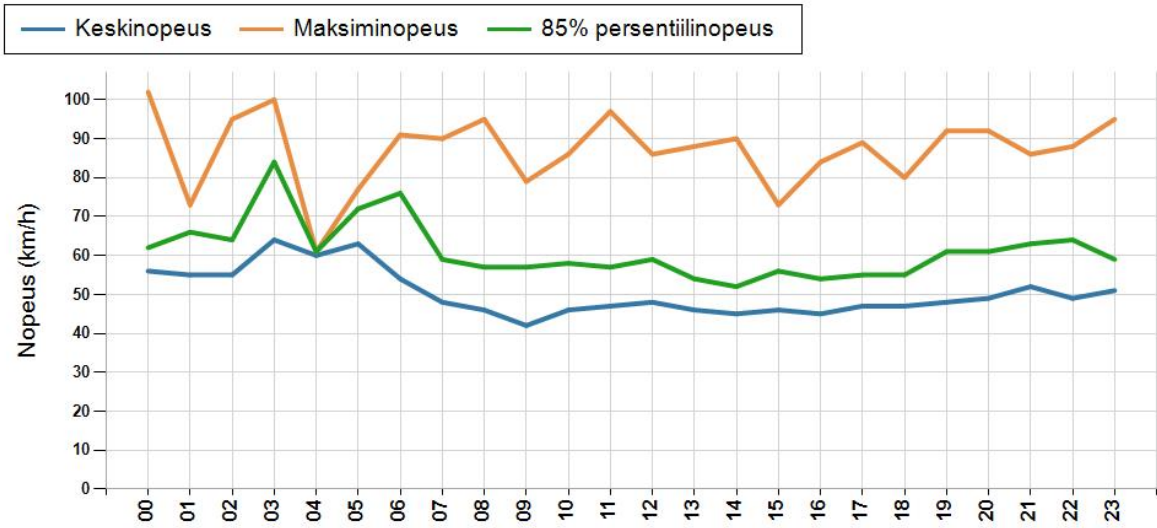


\* Tarkastelujaksolla mitattu nopeus, jonka alitti 85 % ajoneuvoista

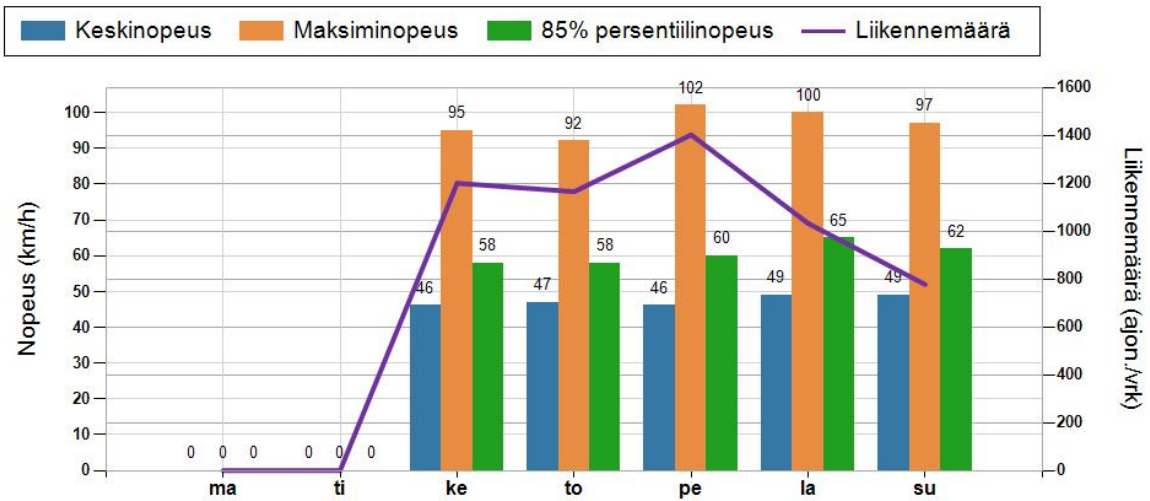




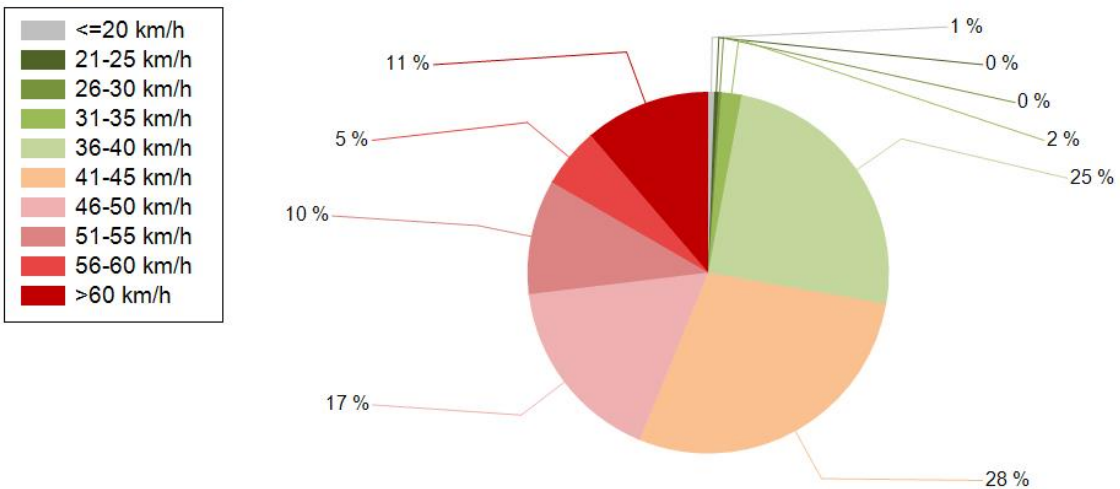
**TUNTIKOHTAINEN KESKI-, 85% PERSENTILI- JA MAKSIMINOPEUS**



**PÄIVÄKOHTAINEN KESKINOPEUS, 85% PERSENTILINOPEUS, MAKSIMINOPEUS JA LIIKENNEMÄÄRÄ (LASKENNALLINEN)**



**NOPEUSJAKAUMA**

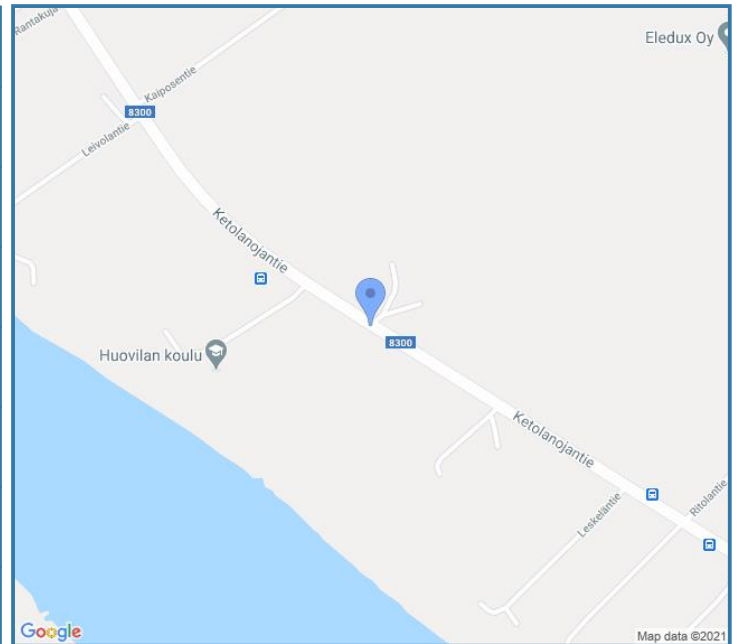


# Siirrettävät nopeusnäyttötaulut 2020

Muhos  
YIT - Oulun alueurakka

<b>MITTAUSPAIKKA</b>	19 Muhos
	<a href="#">Linkki katunäkymään</a>
<b>KOHTEEN TYYPI</b>	Koulu
<b>MITTAUSAJANKOHTA</b>	ti 17.11. - ti 24.11.2020
<b>KOHTEEN NOPEUSRAJOITUS</b>	40 km/h
<b>MUUTA HUOMIOITAVAA</b>	

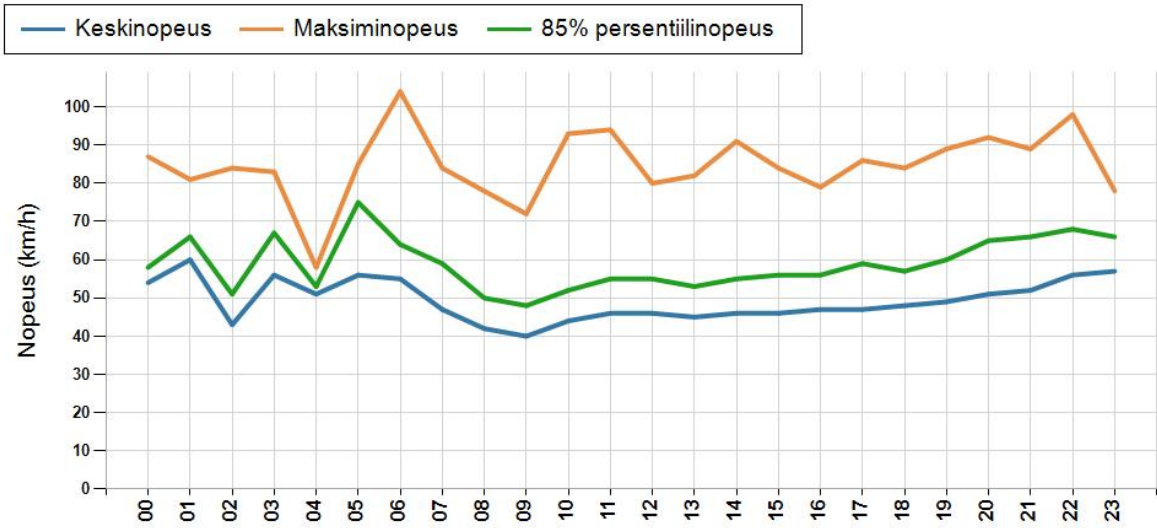
HAVAINTOARVOT Saapuva suunta (8300 / 6 / 1950)	
KESKINOPEUS	47 km/h
RAJOITUKSEN YLITTÄNEITÄ	69 %
YLI 10 KM/H YLINOPEUTTA AJANEITA	28 %
85% PERSENTIILINOPEUS *	57 km/h
MAKSIMINOPEUS	104 km/h
NOPEUDEN MUUTOS	-6,5 km/h
ARVIO SUUNNAN LIIKENNEMÄÄRÄSTÄ	962 ajon./vrk



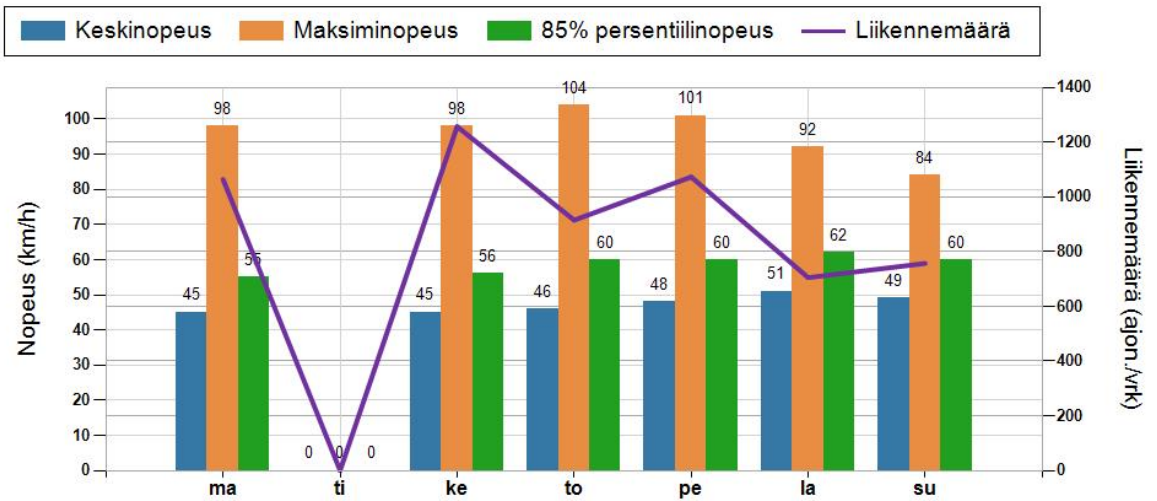
\* Tarkastelujaksolla mitattu nopeus, jonka alitti 85 % ajoneuvoista



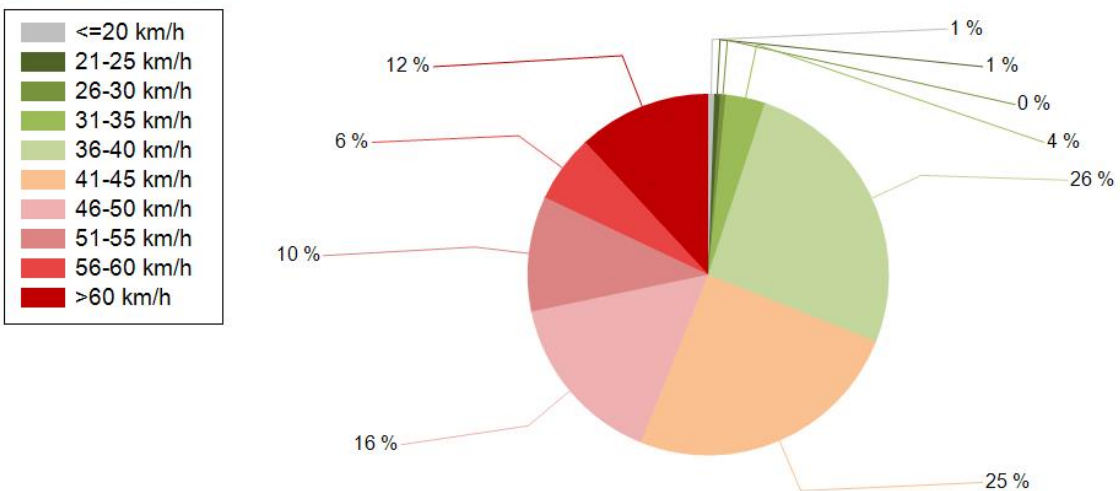
**TUNTIKOHTAINEN KESKI-, 85% PERSENTILI- JA MAKSIMINOPEUS**



**PÄIVÄKOHTAINEN KESKINOPEUS, 85% PERSENTILINOPEUS, MAKSIMINOPEUS JA LIIKENNEMÄÄRÄ (LASKENNALLINEN)**



**NOPEUSJAKAUMA**





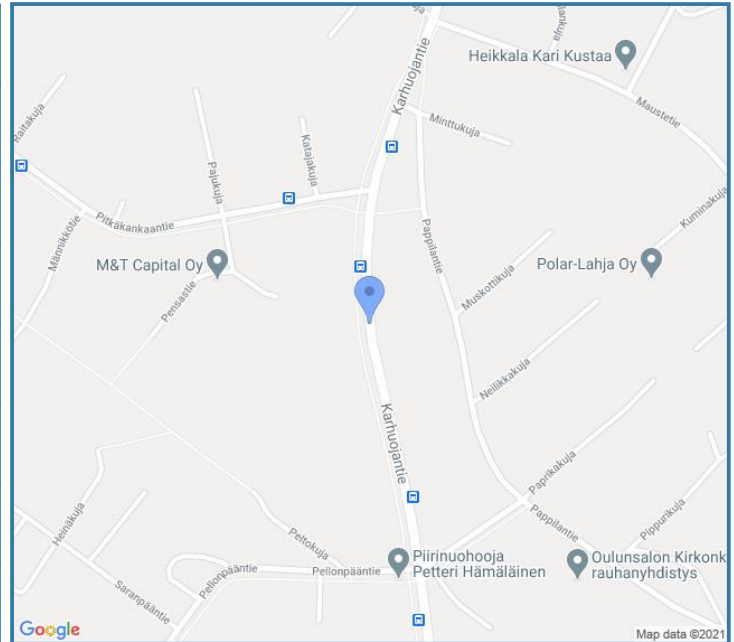
# Siirrettävät nopeusnäyttötaulut 2020

Oulunsalo  
YIT - Oulun alueurakka

<b>MITTAUSPAIKKA</b>	21 Oulunsalo
	<a href="#">Linkki katunäkymään</a>
<b>KOHTEEN TYYPI</b>	Suojatie
<b>MITTAUSAJANKOHTA</b>	ti 15.09. - ti 22.09.2020
<b>KOHTEEN NOPEUSRAJOITUS</b>	40 km/h
<b>MUUTA HUOMIOITAVAA</b>	

## HAVAINTOARVOT Saapuva suunta (18676 / 1 / 800)

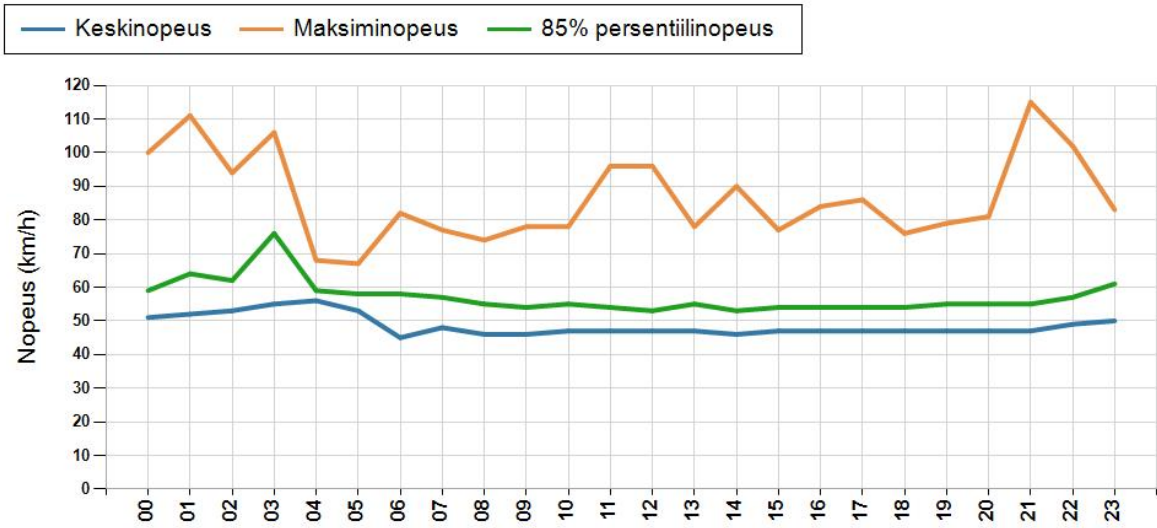
<b>KESKINOPEUS</b>	<b>47 km/h</b>
<b>RAJOITUKSEN YLITTÄNEITÄ</b>	<b>83 %</b>
<b>YLI 10 KM/H YLINOPEUTTA AJANEITA</b>	<b>28 %</b>
<b>85% PERSENTILINOPEUS *</b>	<b>54 km/h</b>
<b>MAKSIMINOPEUS</b>	<b>115 km/h</b>
<b>NOPEUDEN MUUTOS</b>	<b>-5,0 km/h</b>
<b>ARVIO SUUNNAN LIIKENNEMÄÄRÄSTÄ</b>	<b>2894 ajon./vrk</b>



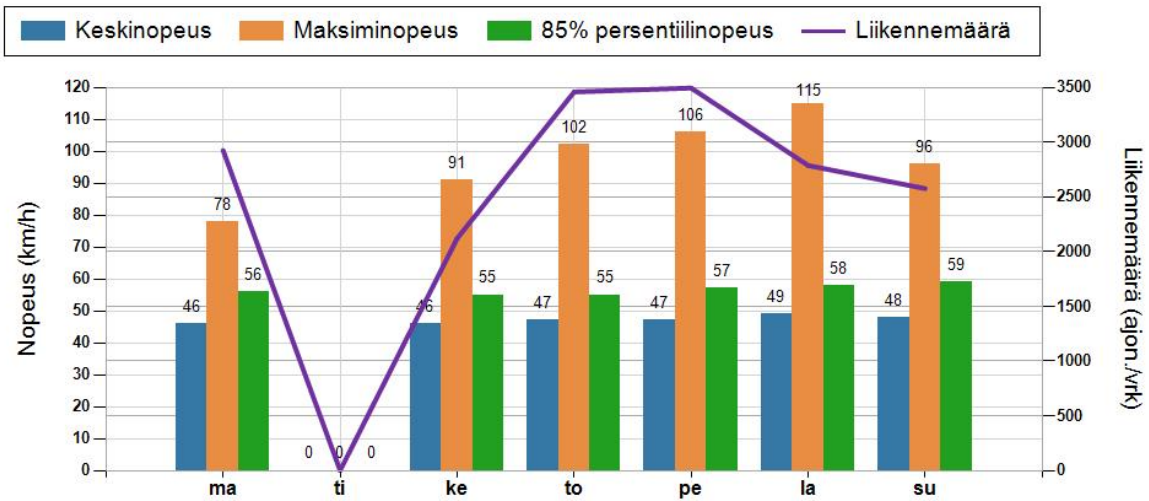
\* Tarkastelujaksolla mitattu nopeus, jonka alitti 85 % ajoneuvoista



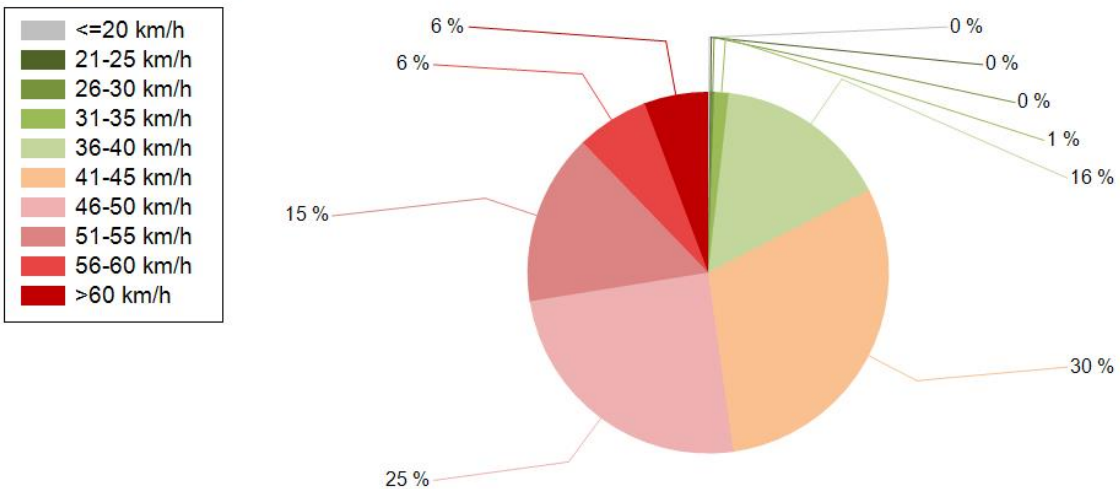
**TUNTIKOHTAINEN KESKI-, 85% PERSENTILI- JA MAKSIMINOPEUS**



**PÄIVÄKOHTAINEN KESKINOPEUS, 85% PERSENTILINOPEUS, MAKSIMINOPEUS JA LIIKENNEMÄÄRÄ (LASKENNALLINEN)**



**NOPEUSJAKAUMA**



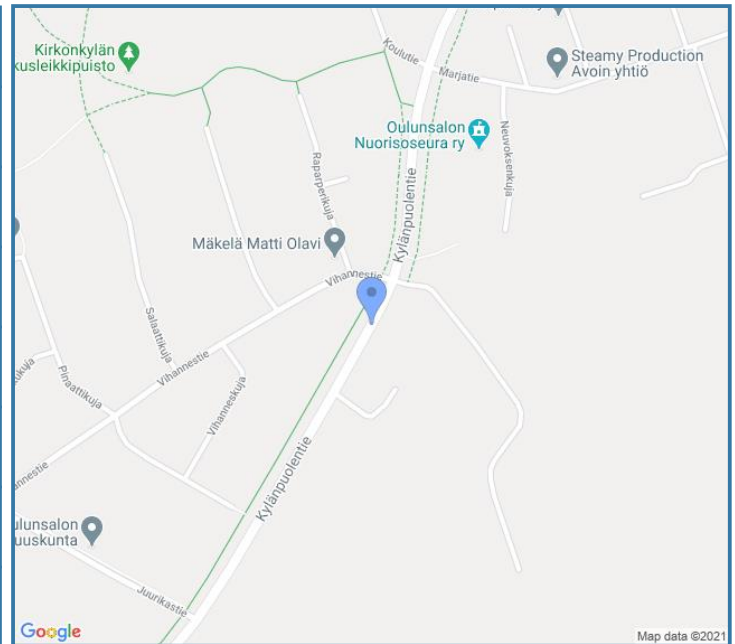
## Siirrettävät nopeusnäyttötaulut 2020

Oulunsalo  
YIT - Oulun alueurakka

<b>MITTAUSPAIKKA</b>	23 Oulunsalo
	<a href="#">Linkki katunäkymään</a>
<b>KOHTEEN TYYPI</b>	Suojatie
<b>MITTAUSAJANKOHTA</b>	ti 29.09. - pe 02.10.2020
<b>KOHTEEN NOPEUSRAJOITUS</b>	40 km/h
<b>MUUTA HUOMIOITAVAA</b>	Dataa vain muutamalta päivältä

### HAVAINTOARVOT Saapuva suunta (18679 / 1 / 740)

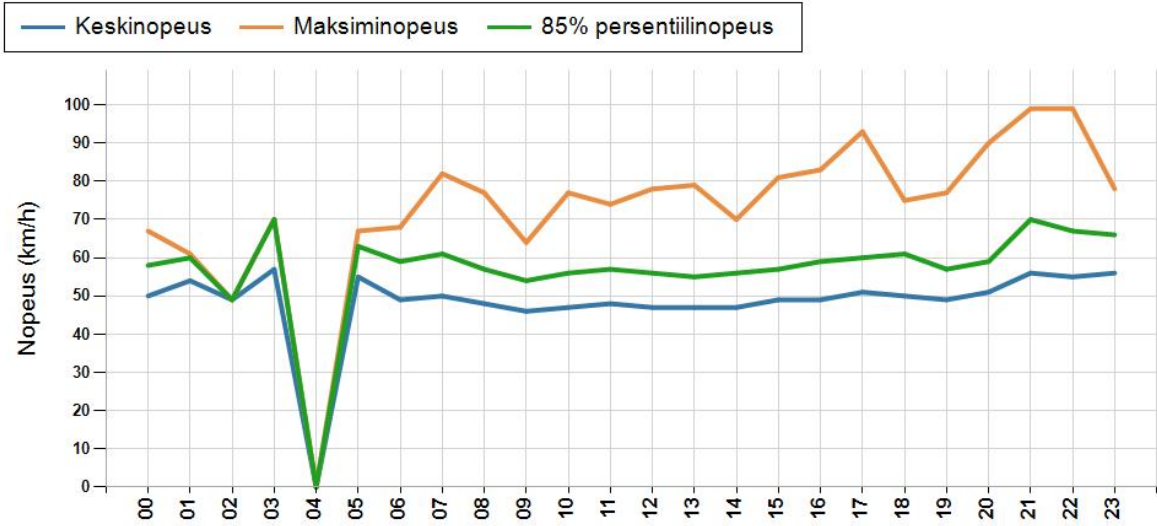
<b>KESKINOPEUS</b>	<b>49 km/h</b>
<b>RAJOITUKSEN YLITTÄNEITÄ</b>	<b>84 %</b>
<b>YLI 10 KM/H YLINOPEUTTA AJANEITA</b>	<b>39 %</b>
<b>85% PERSENTIILINOPEUS *</b>	<b>59 km/h</b>
<b>MAKSIMINOPEUS</b>	<b>104 km/h</b>
<b>NOPEUDEN MUUTOS</b>	<b>-7,3 km/h</b>
<b>ARVIO SUUNNAN LIIKENNEMÄÄRÄSTÄ</b>	<b>1479 ajon./vrk</b>



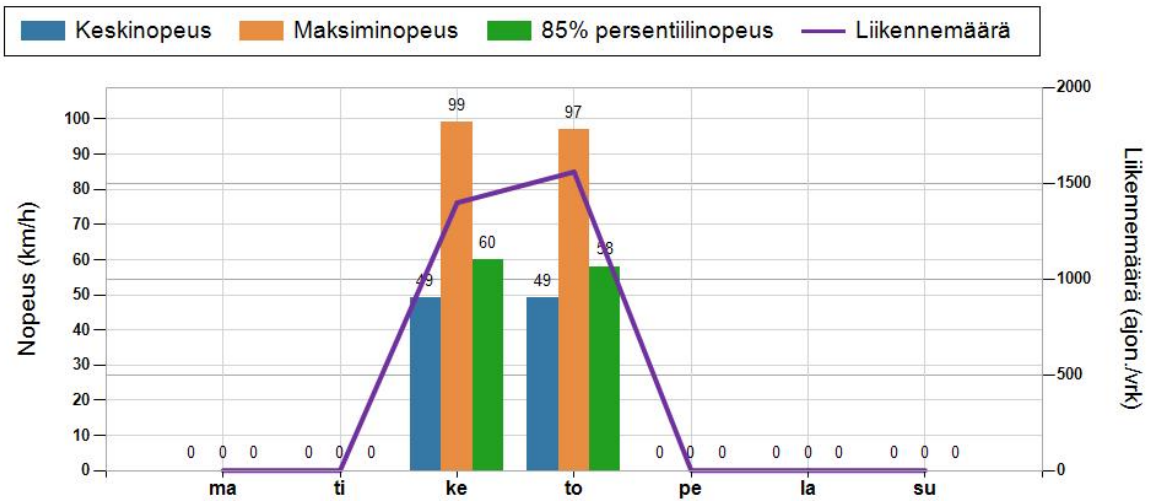
\* Tarkastelujaksolla mitattu nopeus, jonka alitti 85 % ajoneuvoista



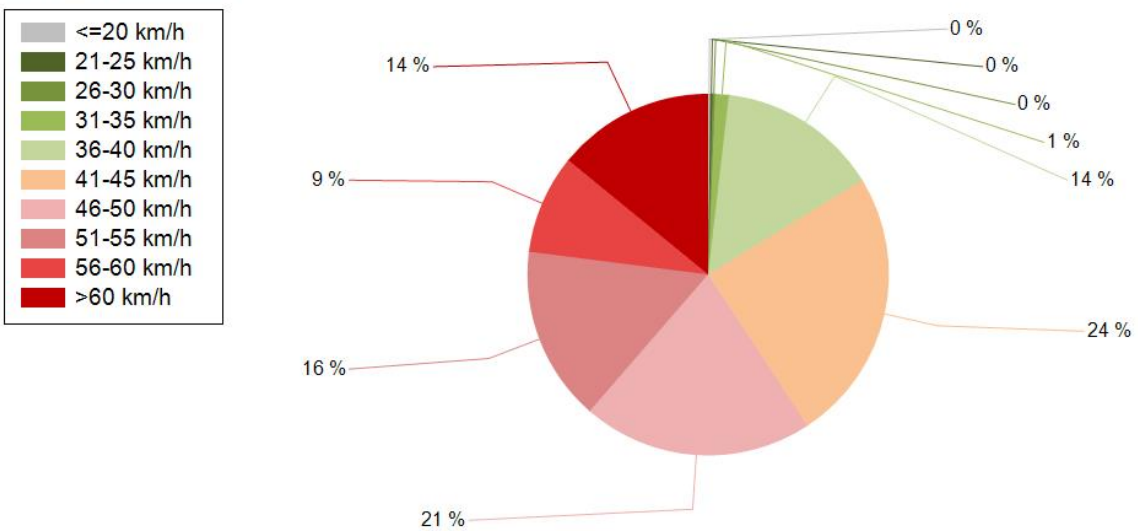
**TUNTIKOHTAINEN KESKI-, 85% PERSENTILI- JA MAKSIMINOPEUS**



**PÄIVÄKOHTAINEN KESKINOPEUS, 85% PERSENTILINOPEUS, MAKSIMINOPEUS JA LIIKENNEMÄÄRÄ (LASKENNALLINEN)**



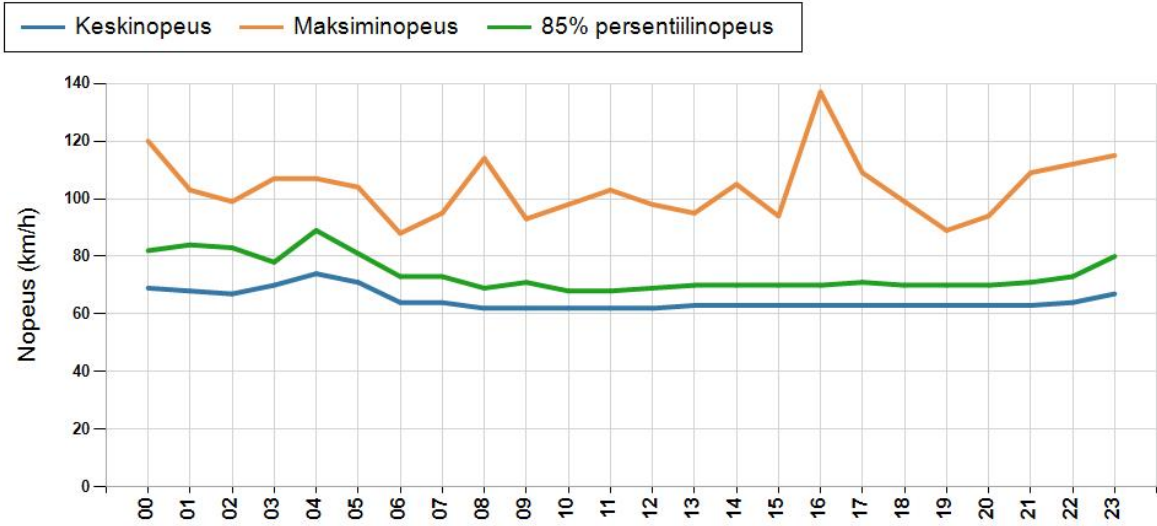
**NOPEUSJAKAUMA**



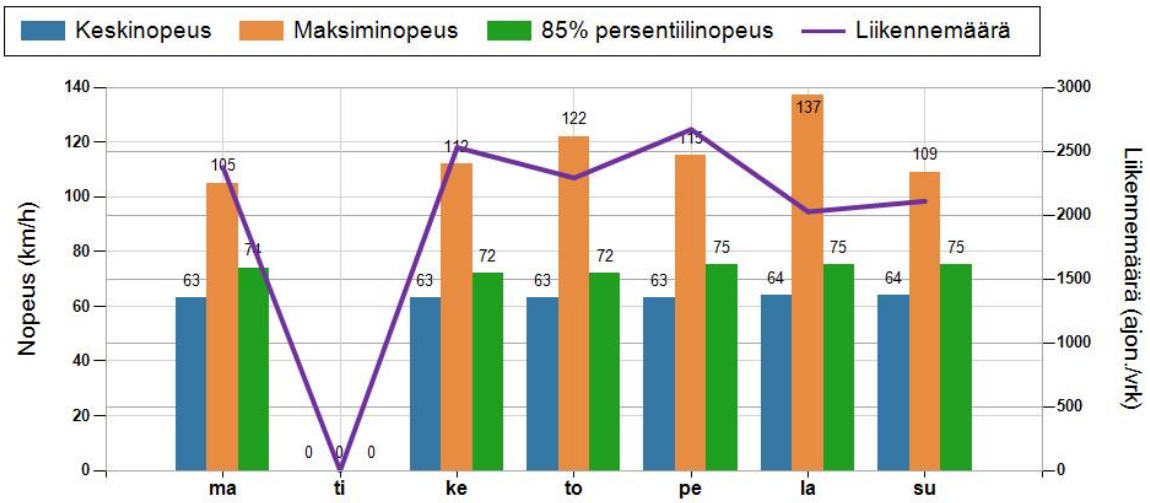




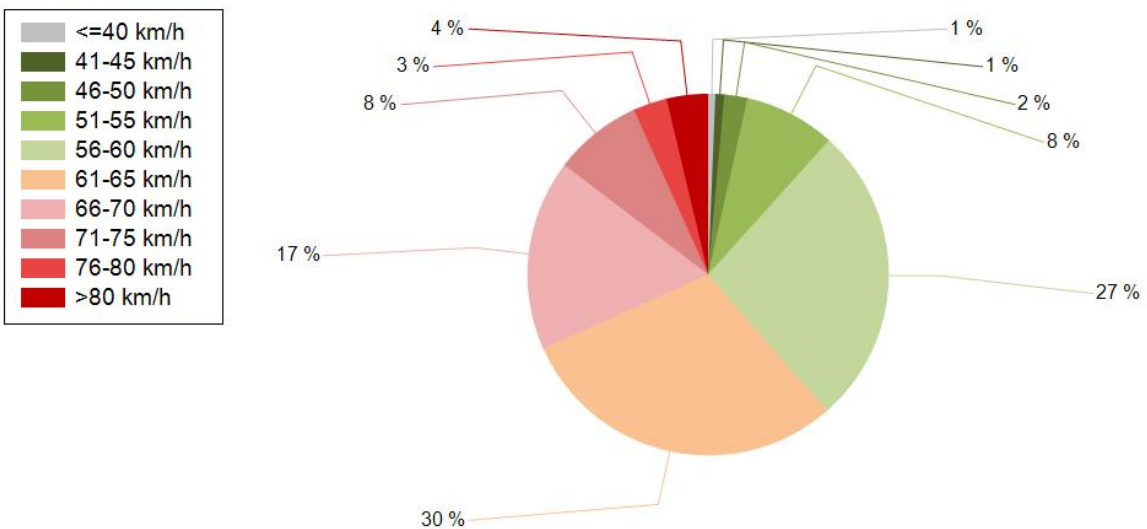
**TUNTIKOHTAINEN KESKI-, 85% PERSENTILI- JA MAKSIMINOPEUS**



**PÄIVÄKOHTAINEN KESKINOPEUS, 85% PERSENTILINOPEUS, MAKSIMINOPEUS JA LIIKENNEMÄÄRÄ (LASKENNALLINEN)**



**NOPEUSJAKAUMA**

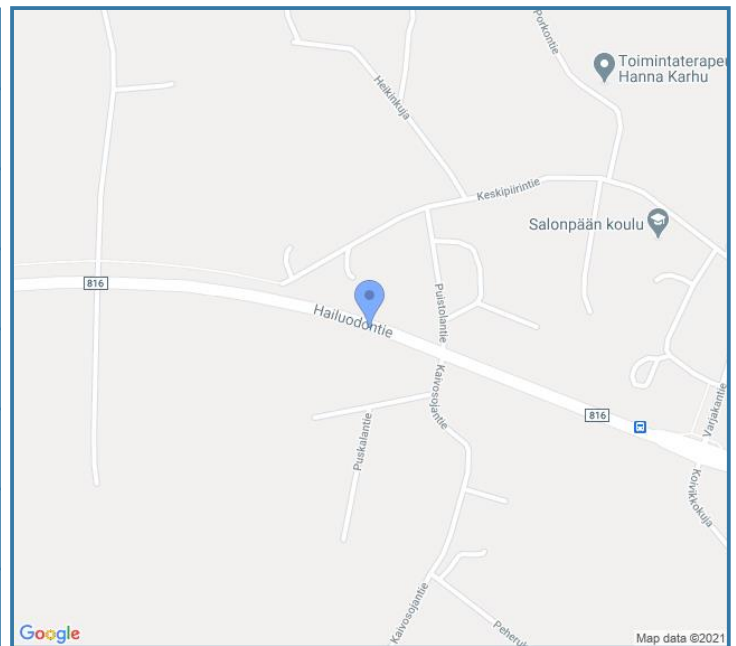


## Siirrettävät nopeusnäyttötaulut 2020

Oulunsalo  
YIT - Oulun alueurakka

<b>MITTAUSPAIKKA</b>	25 Oulunsalo
	<a href="#">Linkki katunäkymään</a>
<b>KOHTEEN TYYPI</b>	Suojatie
<b>MITTAUSAJANKOHTA</b>	ti 01.09. - su 06.09.2020
<b>KOHTEEN NOPEUSRAJOITUS</b>	60 km/h
<b>MUUTA HUOMIOITAVAA</b>	

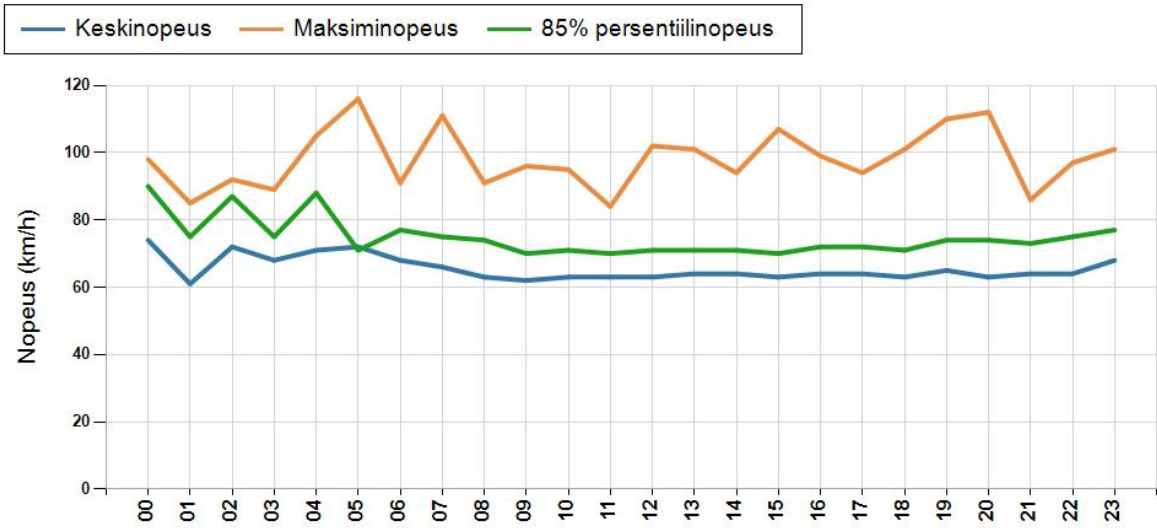
HAVAINTOARVOT Saapuva suunta (816 / 3 / 320)	
KESKINOPEUS	64 km/h
RAJOITUKSEN YLITTÄNEITÄ	68 %
YLI 10 KM/H YLINOPEUTTA AJANEITA	19 %
85% PERSENTILINOPEUS *	72 km/h
MAKSIMINOPEUS	124 km/h
NOPEUDEN MUUTOS	-9,5 km/h
ARVIO SUUNNAN LIIKENNEMÄÄRÄSTÄ	1583 ajon./vrk



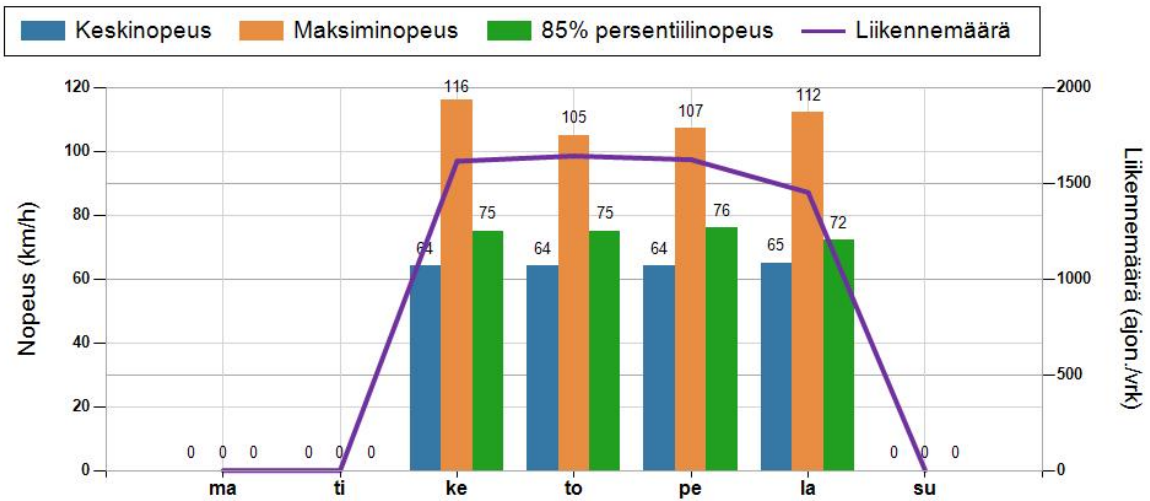
\* Tarkastelujaksolla mitattu nopeus, jonka alitti 85 % ajoneuvoista



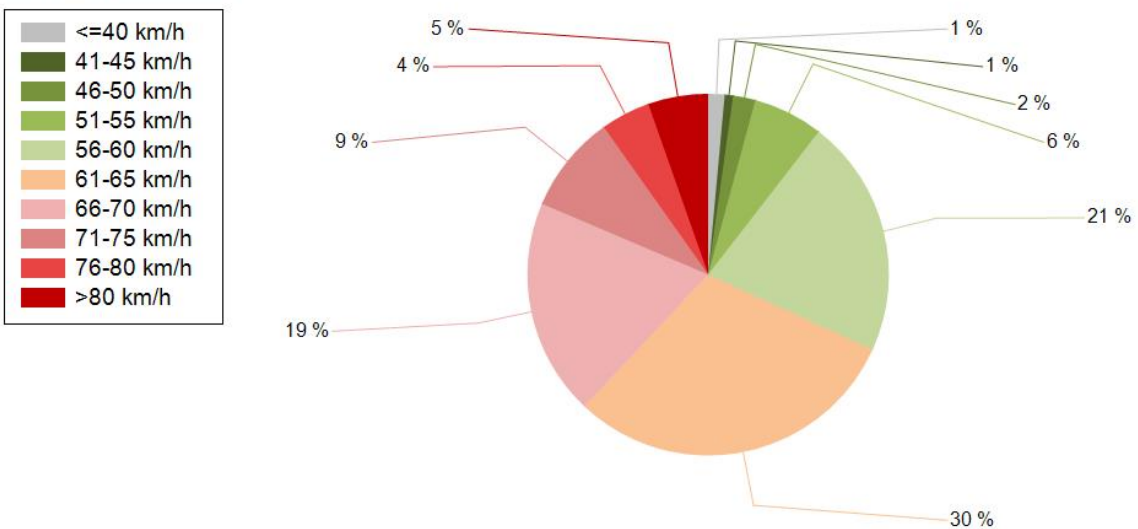
**TUNTIKOHTAINEN KESKI-, 85% PERSENTIILI- JA MAKSIMINOPEUS**



**PÄIVÄKOHTAINEN KESKINOPEUS, 85% PERSENTIILINOPEUS, MAKSIMINOPEUS JA LIIKENNEMÄÄRÄ (LASKENNALLINEN)**



**NOPEUSJAKAUMA**



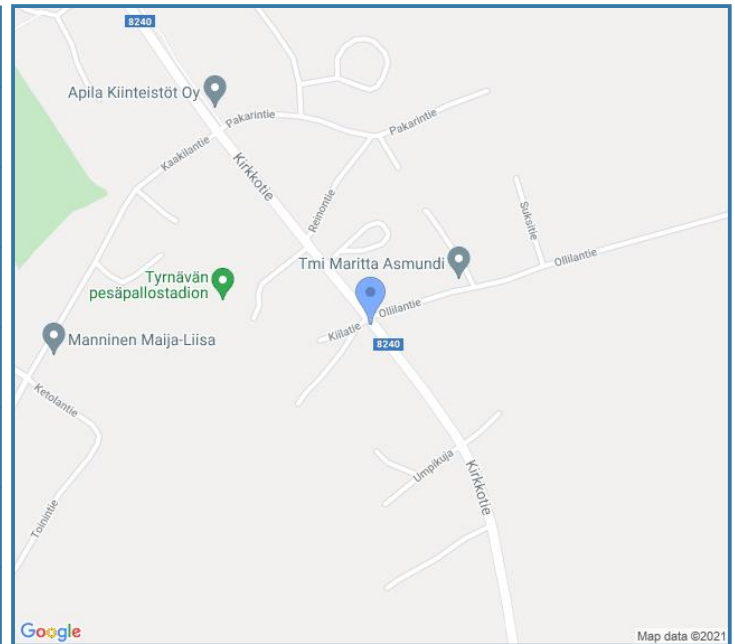


# Siirrettävät nopeusnäyttötaulut 2021

Tyrnävä  
YIT - Oulun alueurakka

<b>MITTAUSPAIKKA</b>	26 Tyrnävä
	<a href="#">Linkki katunäkymään</a>
<b>KOHTEN TYYPPI</b>	Pyörätien ja jalkakäytävän puute
<b>MITTAUSAJANKOHTA</b>	ti 04.05. - to 13.05.2021
<b>KOHTEN NOPEUSRAJOITUS</b>	40 km/h
<b>MUUTA HUOMIOITAVAA</b>	

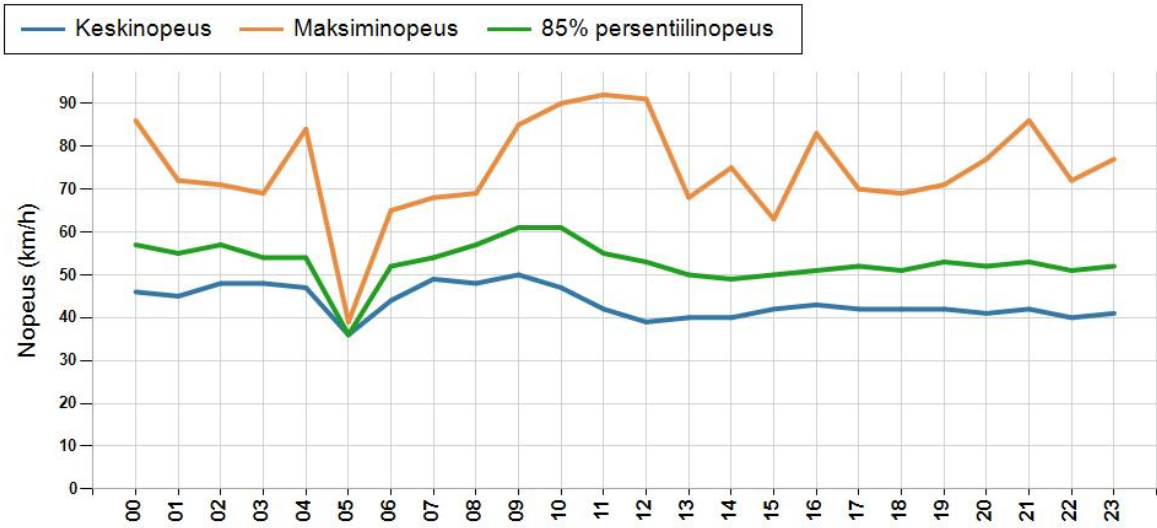
HAVAINTOARVOT Saapuva suunta (8240 / 3 / 710)	
KESKINOPEUS	42 km/h
RAJOITUKSEN YLITTÄNEITÄ	55 %
YLI 10 KM/H YLINOPEUTTA AJANEITA	21 %
85% PERSENTTILOPEUS *	53 km/h
MAKSIMINOPEUS	92 km/h
NOPEUDEN MUUTOS	-4,5 km/h
ARVIO SUUNNAN LIIKENNEMÄÄRÄSTÄ	394 ajon./vrk



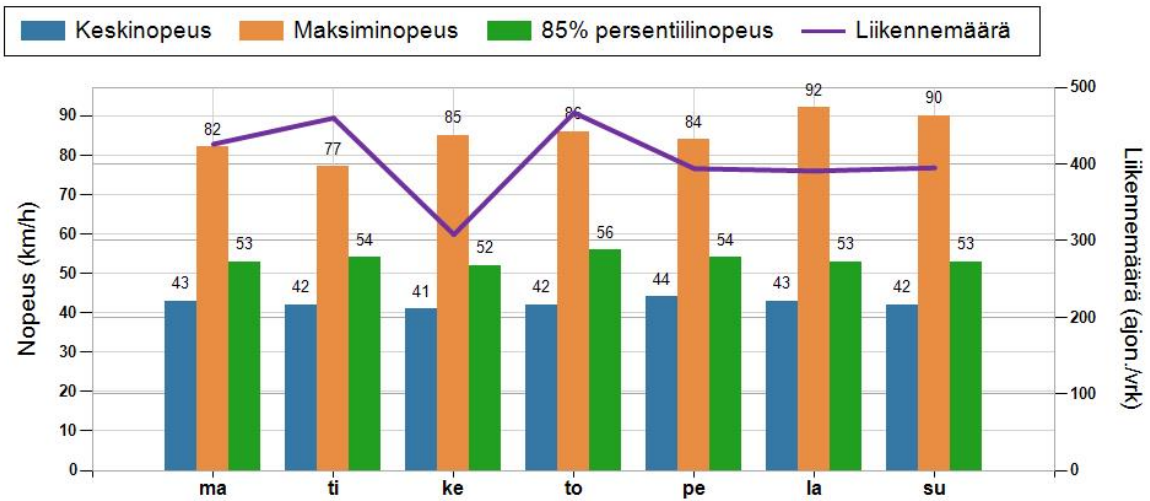
\* Tarkastelujaksolla mitattu nopeus, jonka alitti 85 % ajoneuvoista



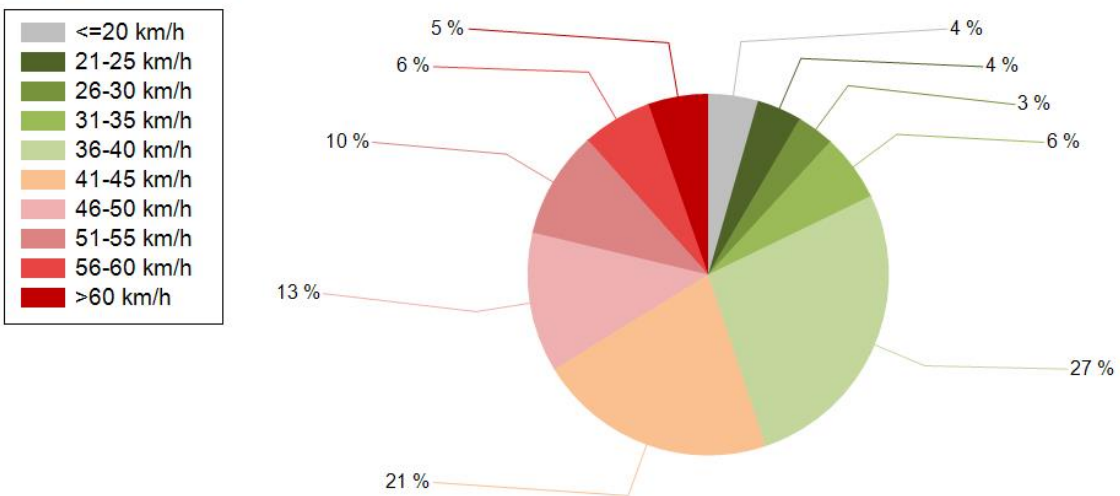
**TUNTIKOHTAINEN KESKI-, 85% PERSENTIILI- JA MAKSIMINOPEUS**



**PÄIVÄKOHTAINEN KESKINOPEUS, 85% PERSENTIILINOPEUS, MAKSIMINOPEUS JA LIIKENNEMÄÄRÄ (LASKENNALLINEN)**



**NOPEUSJAKAUMA**

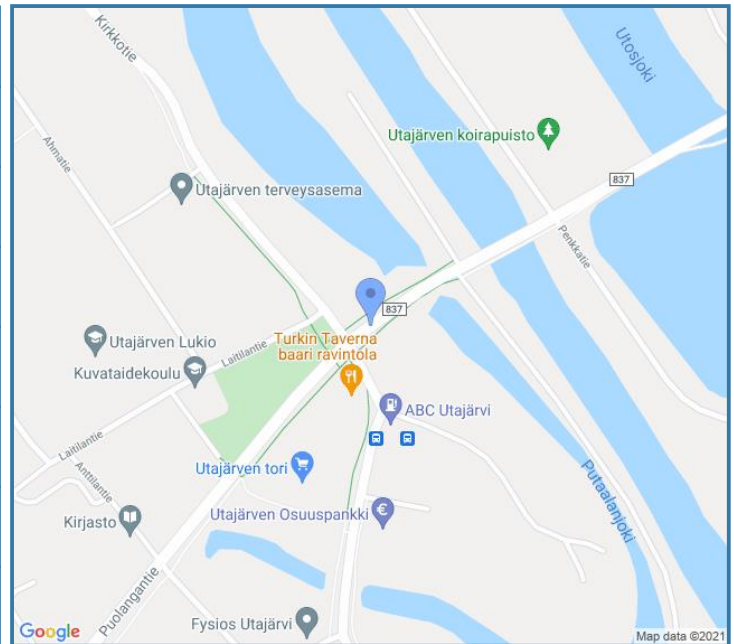


# Siirrettävät nopeusnäyttötaulut 2021

Utajärvi  
YIT - Oulun alueurakka

<b>MITTAUSPAIKKA</b>	27 Utajärvi
	<a href="#">Linkki katunäkymään</a>
<b>KOHTEEN TYYPI</b>	Suojatie
<b>MITTAUSAJANKOHTA</b>	ke 14.04. - ke 21.04.2021
<b>KOHTEEN NOPEUSRAJOITUS</b>	40 km/h
<b>MUUTA HUOMIOITAVAA</b>	

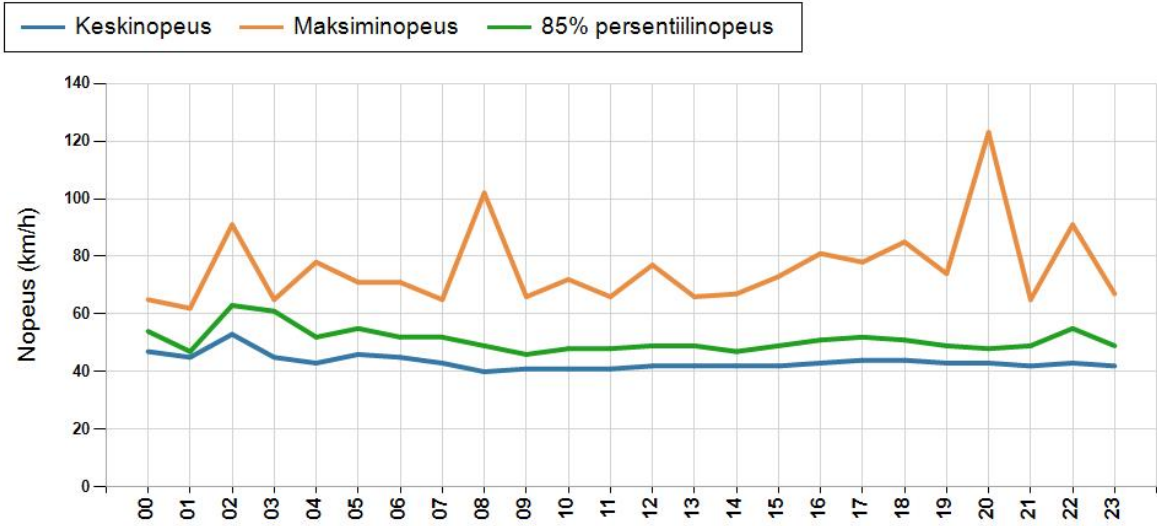
HAVAINTOARVOT Saapuva suunta (837 / 1 / 510)	
KESKINOPEUS	42 km/h
RAJOITUKSEN YLITTÄNEITÄ	60 %
YLI 10 KM/H YLINOPEUTTA AJANEITA	12 %
85% PERSENTTILOPEUS *	49 km/h
MAKSIMINOPEUS	123 km/h
NOPEUDEN MUUTOS	-3,2 km/h
ARVIO SUUNNAN LIIKENNEMÄÄRÄSTÄ	1400 ajon./vrk



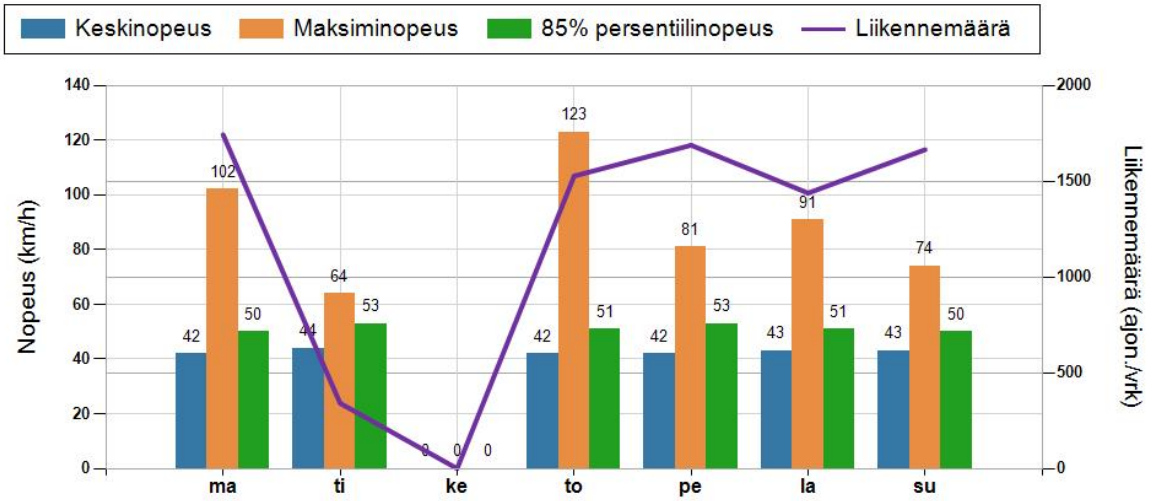
\* Tarkastelujaksolla mitattu nopeus, jonka alitti 85 % ajoneuvoista



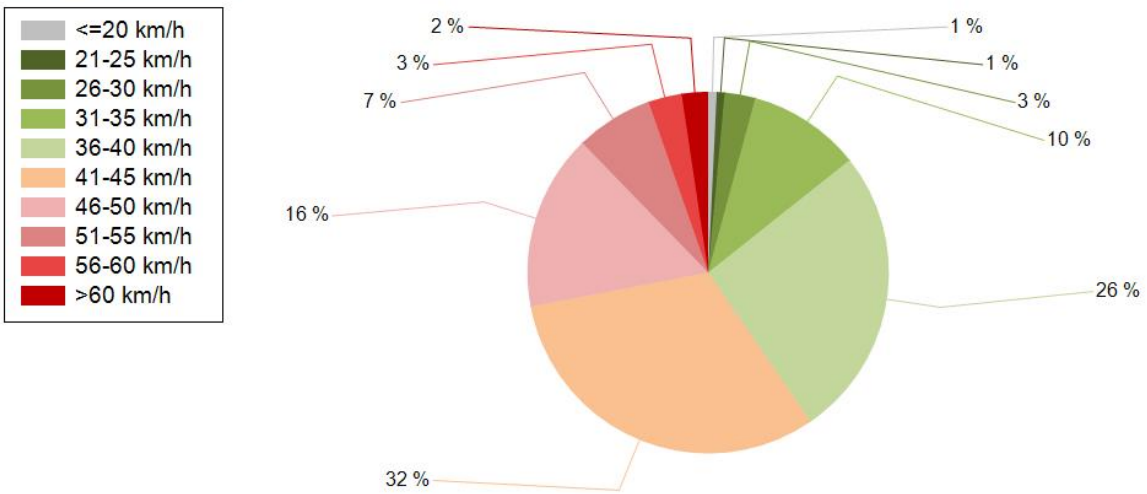
**TUNTIKOHTAINEN KESKI-, 85% PERSENTILI- JA MAKSIMINOPEUS**



**PÄIVÄKOHTAINEN KESKINOPEUS, 85% PERSENTILINOPEUS, MAKSIMINOPEUS JA LIIKENNEMÄÄRÄ (LASKENNALLINEN)**



**NOPEUSJAKAUMA**



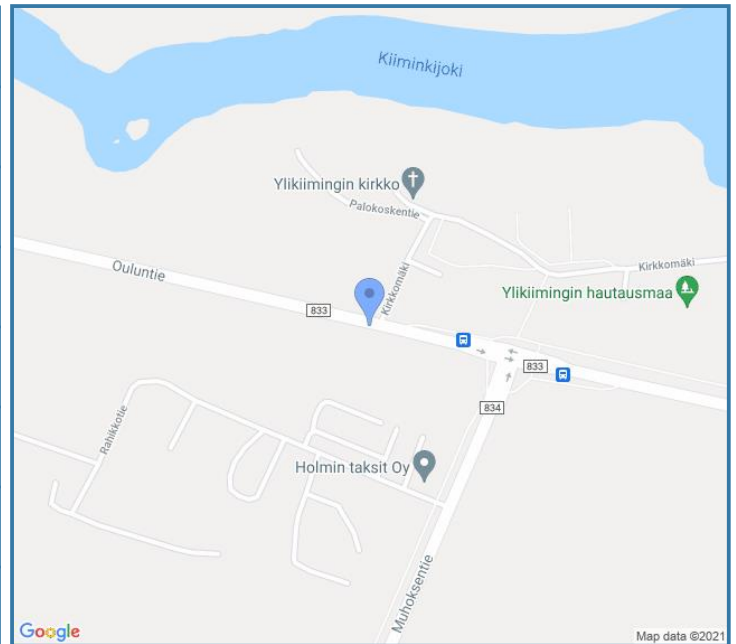


# Siirrettävät nopeusnäyttötaulut 2021

Oulu  
YIT - Oulun alueurakka

<b>MITTAUSPAIKKA</b>	28 Ylikiiminki
	<a href="#">Linkki katunäkymään</a>
<b>KOHTEEN TYYPI</b>	Suojatie
<b>MITTAUSAJANKOHTA</b>	ke 21.04. - ke 28.04.2021
<b>KOHTEEN NOPEUSRAJOITUS</b>	60 km/h
<b>MUUTA HUOMIOITAVAA</b>	

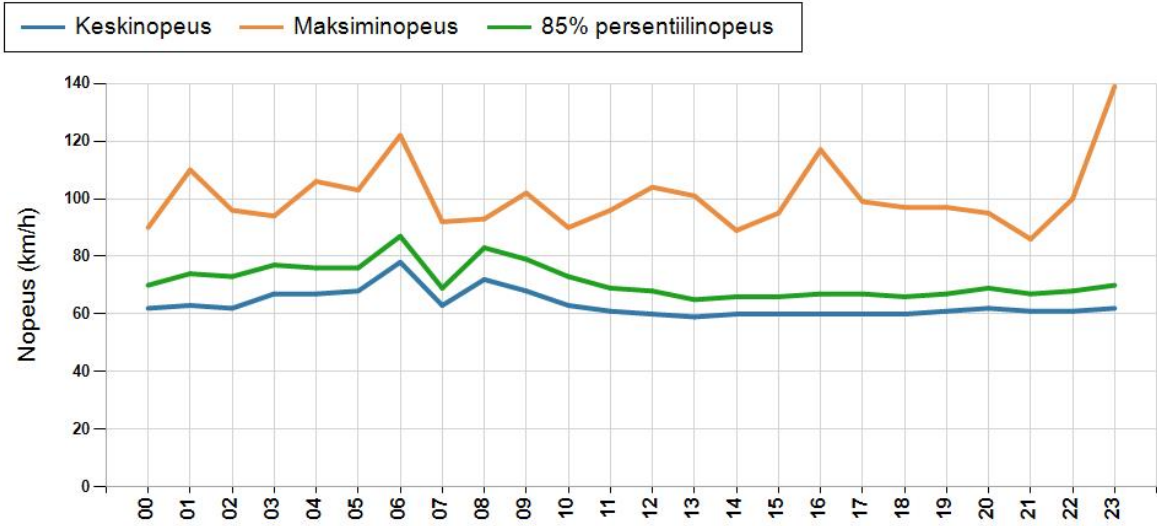
HAVAINTOARVOT Saapuva suunta (833 / 4 / 12690)	
KESKINOPEUS	61 km/h
RAJOITUKSEN YLITTÄNEITÄ	52 %
YLI 10 KM/H YLINOPEUTTA AJANEITA	12 %
85% PERSENTILINOPEUS *	68 km/h
MAKSIMINOPEUS	139 km/h
NOPEUDEN MUUTOS	-1,8 km/h
ARVIO SUUNNAN LIIKENNEMÄÄRÄSTÄ	952 ajon./vrk



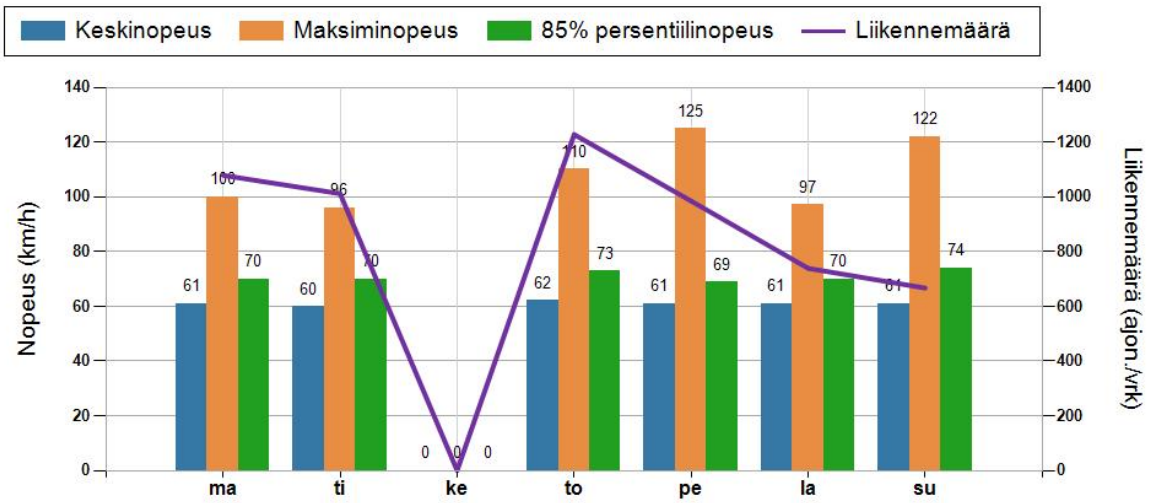
\* Tarkastelujaksolla mitattu nopeus, jonka alitti 85 % ajoneuvoista



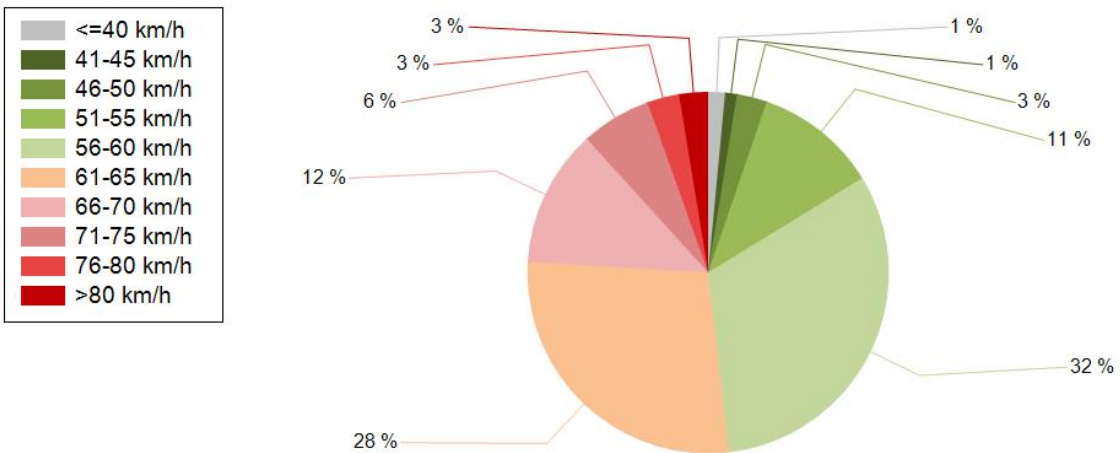
**TUNTIKOHTAINEN KESKI-, 85% PERSENTILI- JA MAKSIMINOPEUS**



**PÄIVÄKOHTAINEN KESKINOPEUS, 85% PERSENTILINOPEUS, MAKSIMINOPEUS JA LIIKENNEMÄÄRÄ (LASKENNALLINEN)**



**NOPEUSJAKAUMA**



# Siirrettävät nopeusnäyttötaulut 2021

Oulu  
YIT - Oulun alueurakka

<b>MITTAUSPAIKKA</b>	29 Ylikiiminki
	<a href="#">Linkki katunäkymään</a>
<b>KOHTEN TYYPPI</b>	Suojatie
<b>MITTAUSAJANKOHTA</b>	ke 14.04. - ke 21.04.2021
<b>KOHTEN NOPEUSRAJOITUS</b>	60 km/h
<b>MUUTA HUOMIOITAVAA</b>	

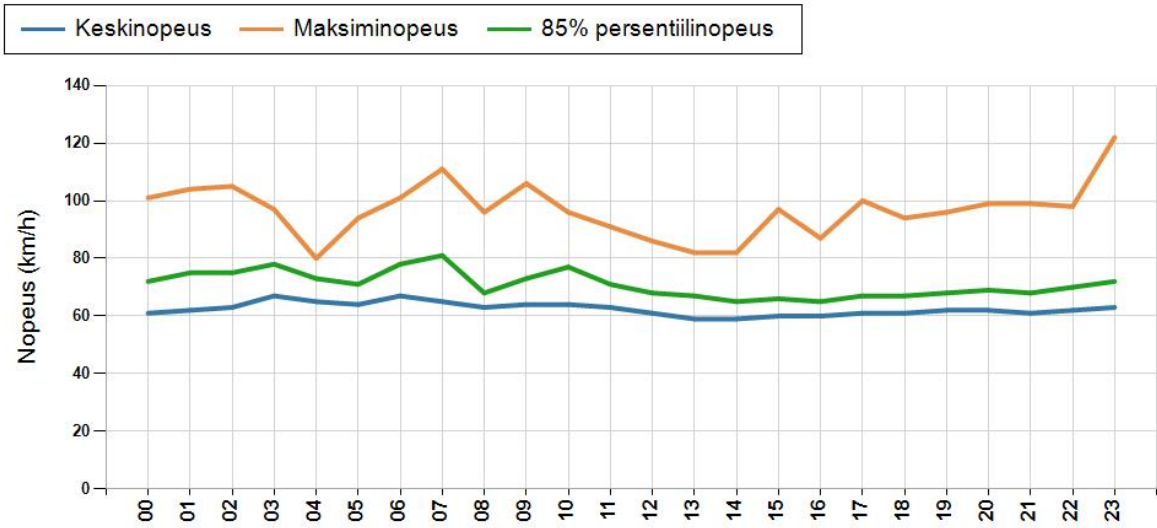
HAVAINTOARVOT Saapuva suunta (833 / 4 / 13130)	
KESKINOPEUS	62 km/h
RAJOITUKSEN YLITTÄNEITÄ	54 %
YLI 10 KM/H YLINOPEUTTA AJANEITA	13 %
85% PERSENTILINOPEUS *	69 km/h
MAKSIMINOPEUS	124 km/h
NOPEUDEN MUUTOS	-1,5 km/h
ARVIO SUUNNAN LIIKENNEMÄÄRÄSTÄ	1139 ajon./vrk



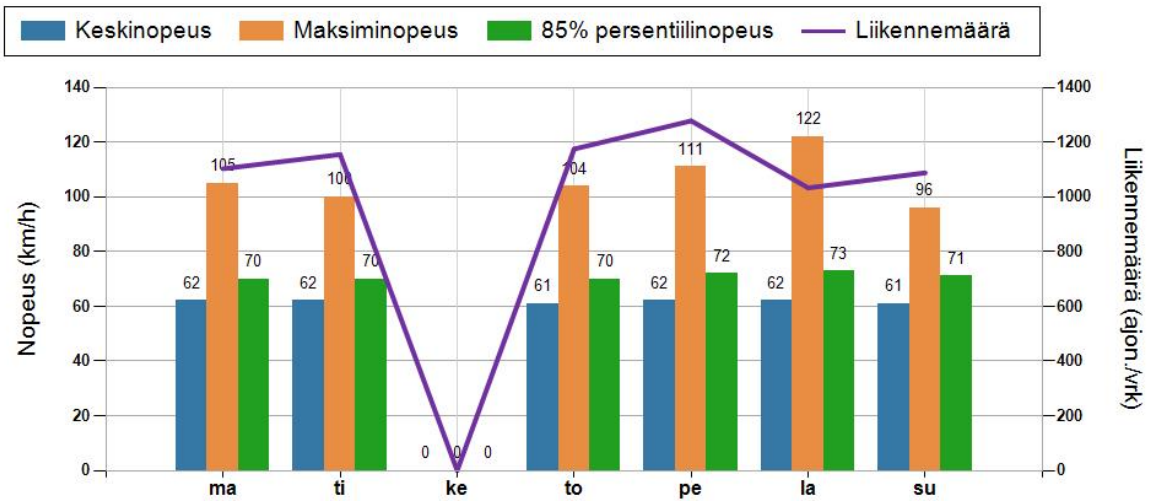
\* Tarkastelujaksolla mitattu nopeus, jonka alitti 85 % ajoneuvoista



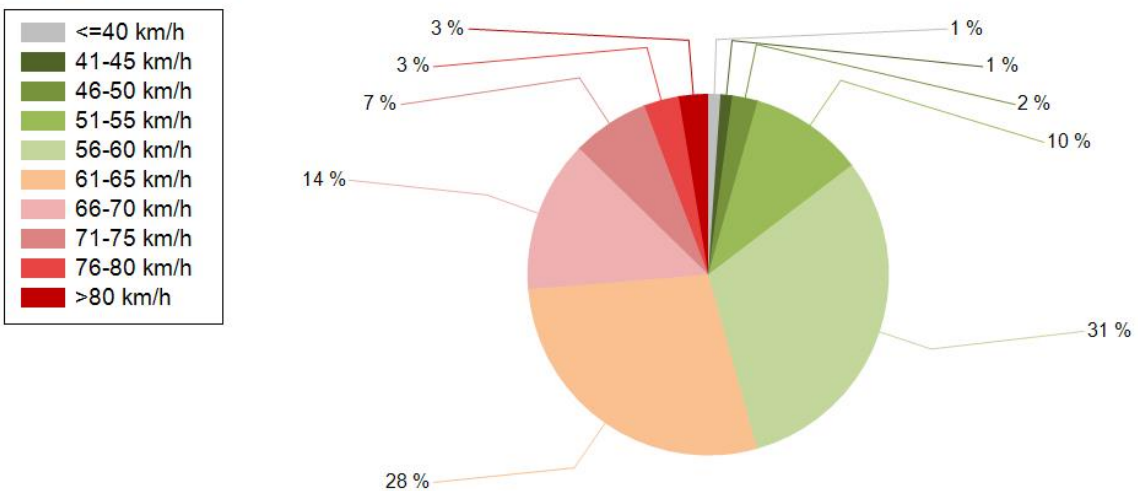
**TUNTIKOHTAINEN KESKI-, 85% PERSENTILI- JA MAKSIMINOPEUS**



**PÄIVÄKOHTAINEN KESKINOPEUS, 85% PERSENTILINOPEUS, MAKSIMINOPEUS JA LIIKENNEMÄÄRÄ (LASKENNALLINEN)**



**NOPEUSJAKAUMA**



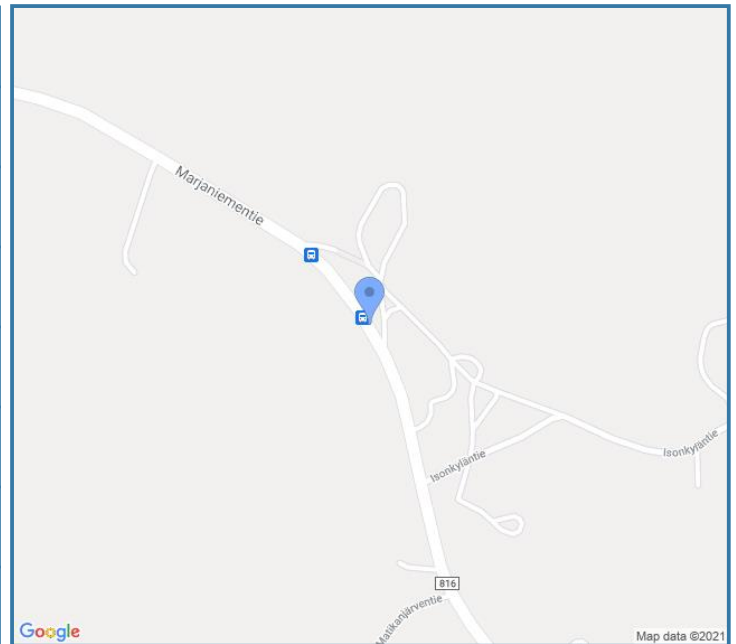


# Siirrettävät nopeusnäyttötaulut 2021

Hailuoto  
YIT - Oulun alueurakka

<b>MITTAUSPAIKKA</b>	30 Hailuoto
	<a href="#">Linkki katunäkymään</a>
<b>KOHTEEN TYYPI</b>	Liittymä
<b>MITTAUSAJANKOHTA</b>	ti 27.07. - ti 03.08.2021
<b>KOHTEEN NOPEUSRAJOITUS</b>	50 km/h
<b>MUUTA HUOMIOITAVAA</b>	

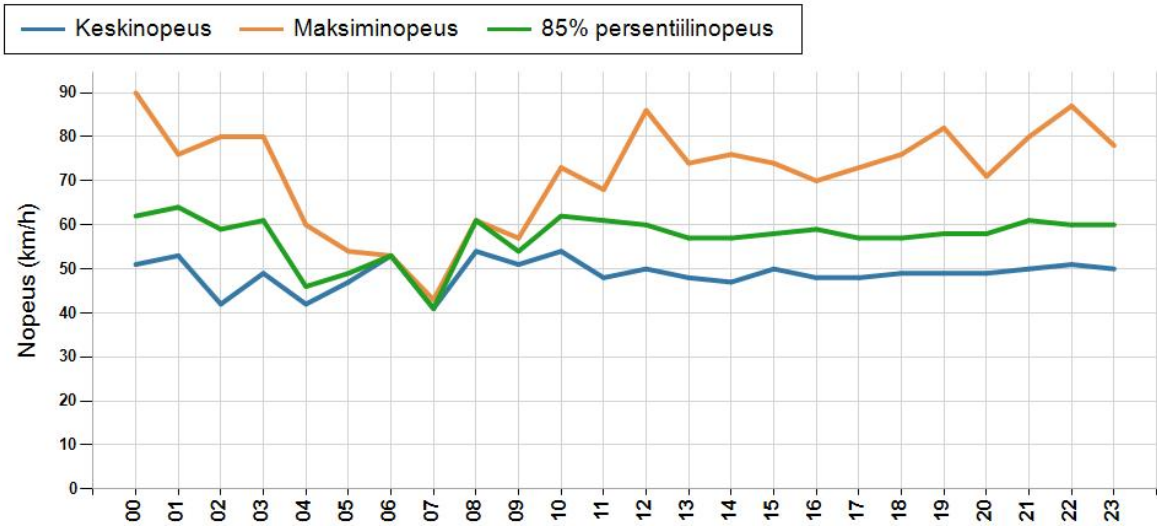
HAVAINTOARVOT Saapuva suunta (816 / 8 / 1565)	
KESKINOPEUS	49 km/h
RAJOITUKSEN YLITTÄNEITÄ	48 %
YLI 10 KM/H YLINOPEUTTA AJANEITA	13 %
85% PERSENTILINOPEUS *	59 km/h
MAKSIMINOPEUS	90 km/h
NOPEUDEN MUUTOS	-4,7 km/h
ARVIO SUUNNAN LIIKENNEMÄÄRÄSTÄ	454 ajon./vrk



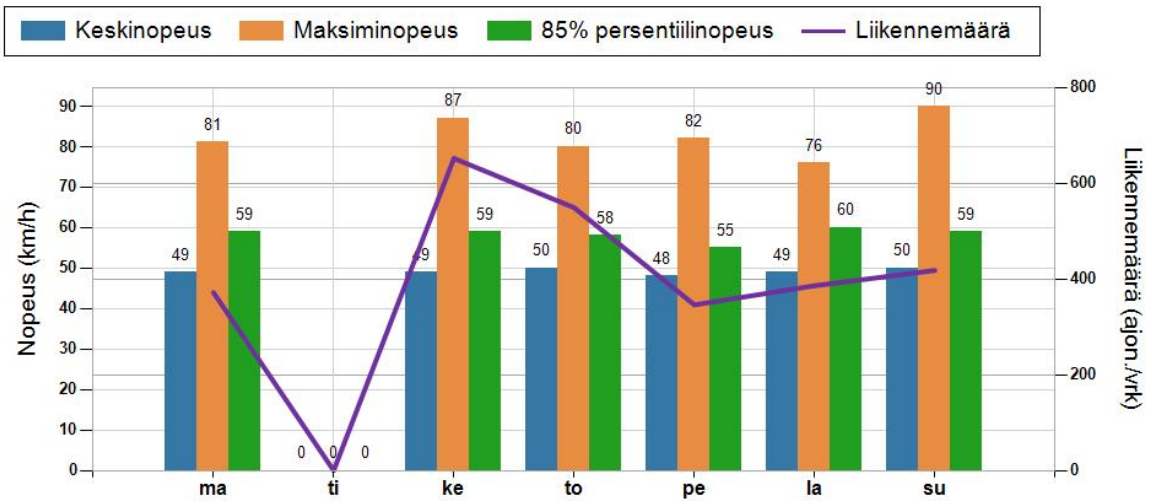
\* Tarkastelujaksolla mitattu nopeus, jonka alitti 85 % ajoneuvoista



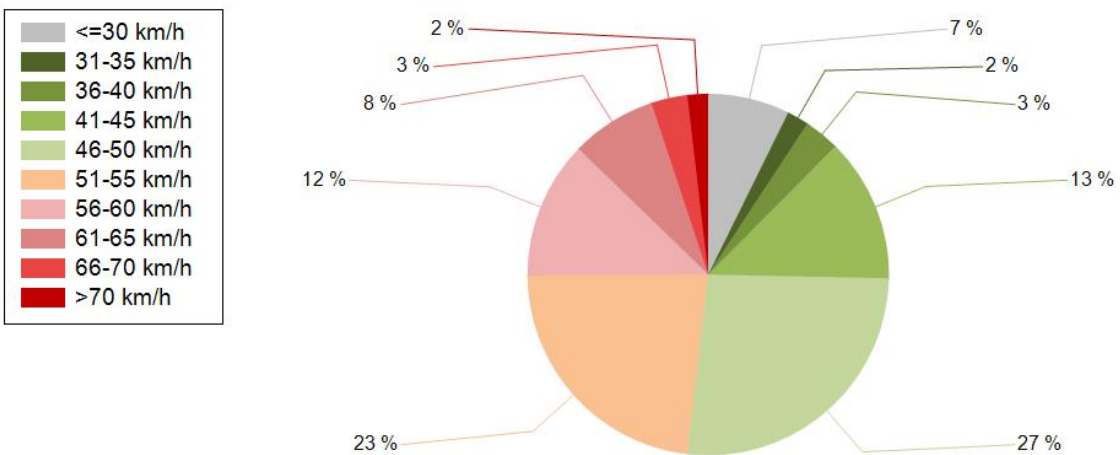
**TUNTIKOHTAINEN KESKI-, 85% PERSENTIILI- JA MAKSIMINOPEUS**



**PÄIVÄKOHTAINEN KESKINOPEUS, 85% PERSENTIILINOPEUS, MAKSIMINOPEUS JA LIIKENNEMÄÄRÄ (LASKENNALLINEN)**



**NOPEUSJAKAUMA**

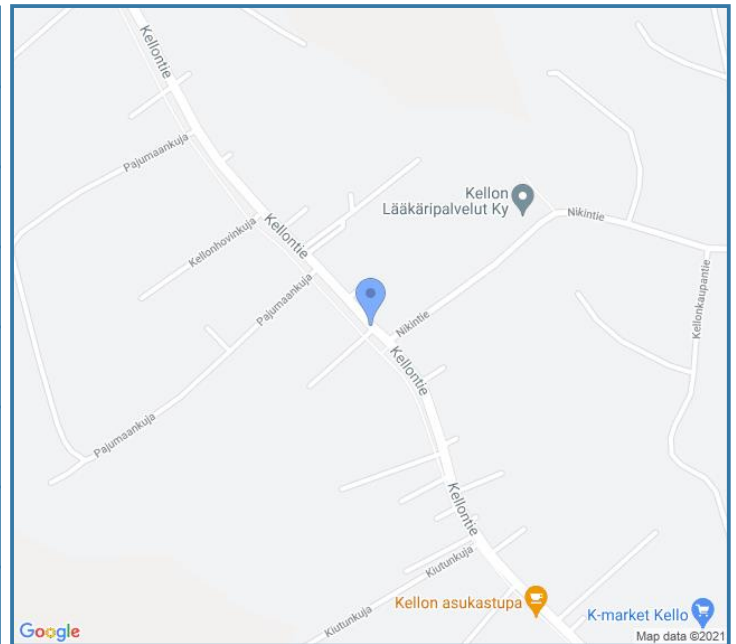


# Siirrettävät nopeusnäyttötaulut 2021

Oulu  
YIT - Oulun alueurakka

<b>MITTAUSPAIKKA</b>	31 Kello
	<a href="#">Linkki katunäkymään</a>
<b>KOHTEN TYYPPI</b>	Suojatie
<b>MITTAUSAJANKOHTA</b>	ti 06.07. - ti 13.07.2021
<b>KOHTEN NOPEUSRAJOITUS</b>	40 km/h
<b>MUUTA HUOMIOITAVAA</b>	

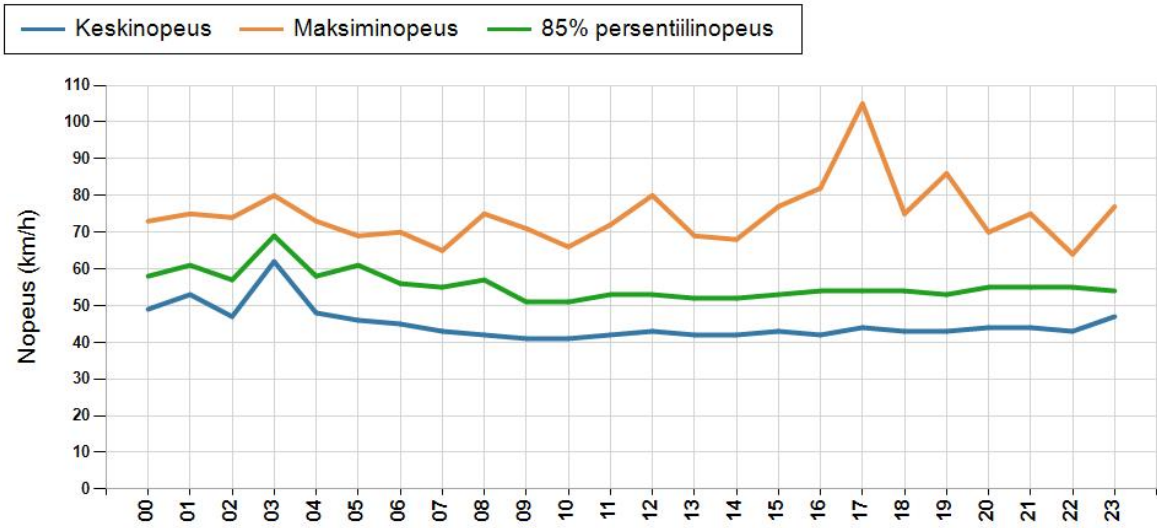
HAVAINTOARVOT Saapuva suunta (18727 / 1 / 2410)	
KESKINOPEUS	43 km/h
RAJOITUKSEN YLITTÄNEITÄ	63 %
YLI 10 KM/H YLINOPEUTTA AJANEITA	24 %
85% PERSENTILINOPEUS *	54 km/h
MAKSIMINOPEUS	105 km/h
NOPEUDEN MUUTOS	-5,6 km/h
ARVIO SUUNNAN LIIKENNEMÄÄRÄSTÄ	801 ajon./vrk



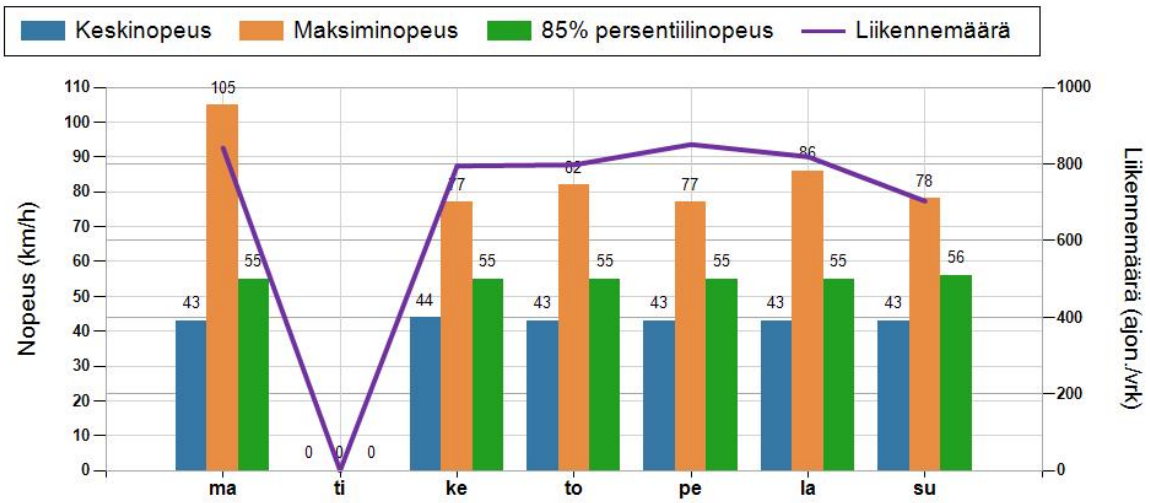
\* Tarkastelujaksolla mitattu nopeus, jonka alitti 85 % ajoneuvoista



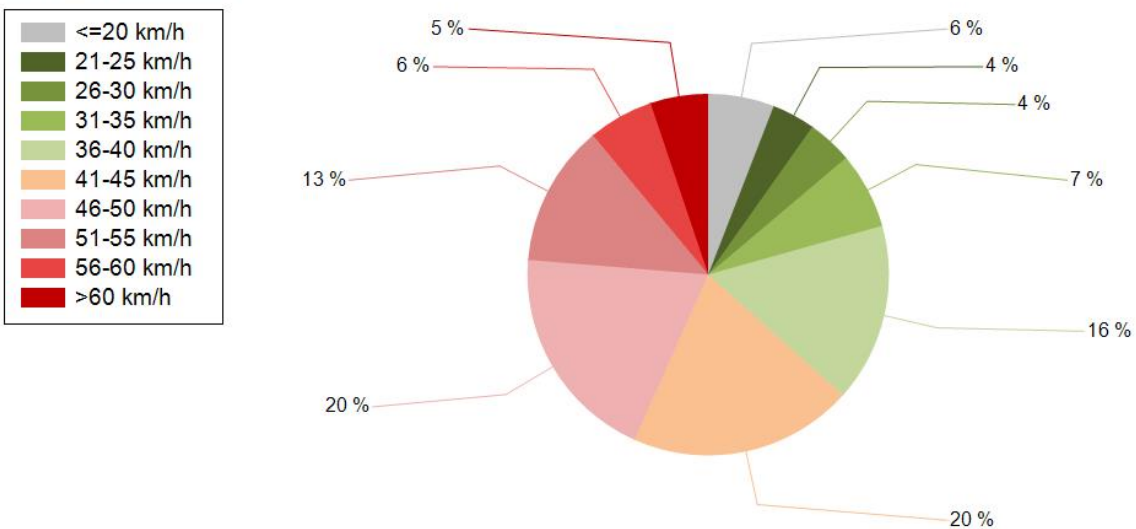
**TUNTIKOHTAINEN KESKI-, 85% PERSENTILI- JA MAKSIMINOPEUS**



**PÄIVÄKOHTAINEN KESKINOPEUS, 85% PERSENTILINOPEUS, MAKSIMINOPEUS JA LIIKENNEMÄÄRÄ (LASKENNALLINEN)**



**NOPEUSJAKAUMA**



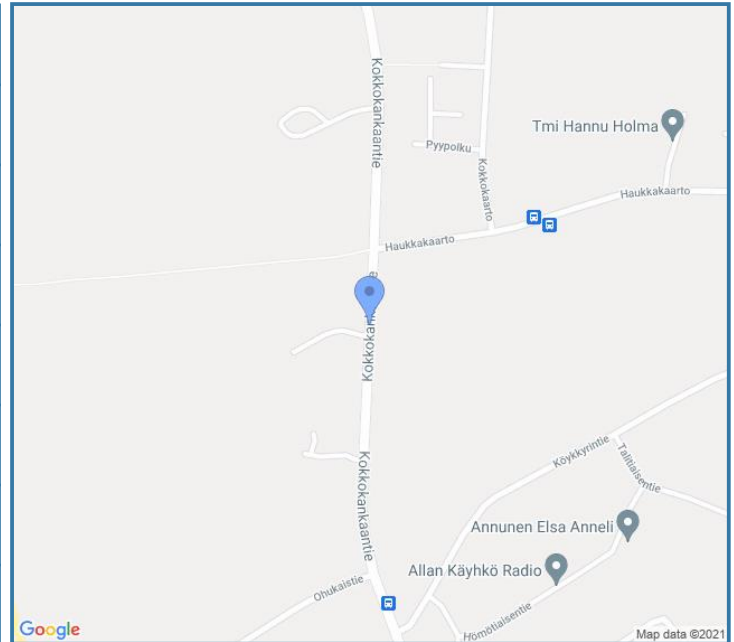


# Siirrettävät nopeusnäyttötaulut 2021

Kempele  
YIT - Oulun alueurakka

<b>MITTAUSPAIKKA</b>	32 Kempele
	<a href="#">Linkki katunäkymään</a>
<b>KOHTEEN TYYPI</b>	Suojatie
<b>MITTAUSAJANKOHTA</b>	ti 29.06. - ma 05.07.2021
<b>KOHTEEN NOPEUSRAJOITUS</b>	40 km/h
<b>MUUTA HUOMIOITAVAA</b>	

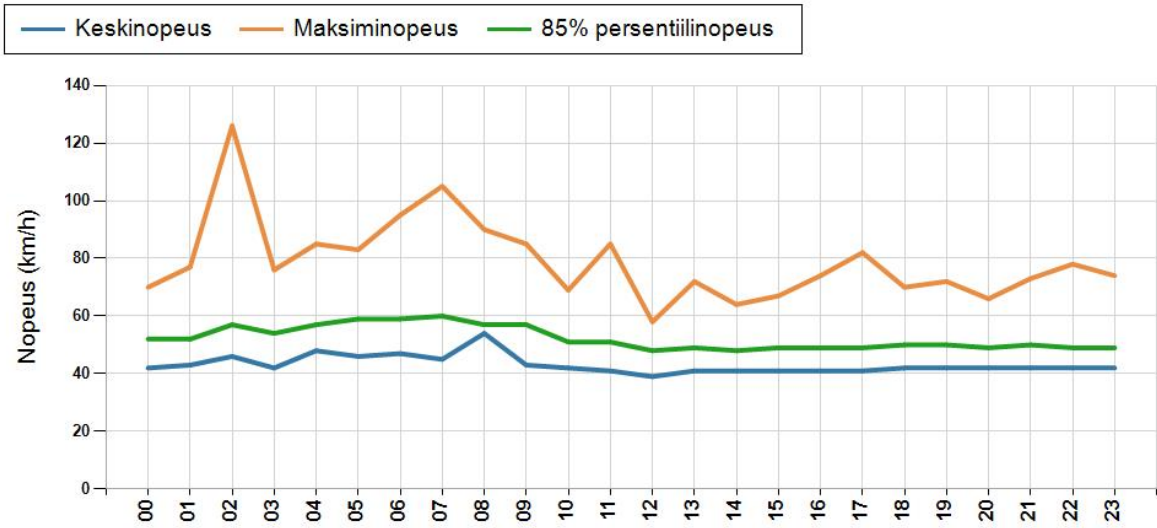
HAVAINTOARVOT Saapuva suunta (18681 / 1 / 900)	
KESKINOPEUS	42 km/h
RAJOITUKSEN YLITTÄNEITÄ	62 %
YLI 10 KM/H YLINOPEUTTA AJANEITA	15 %
85% PERSENTIILINOPEUS *	50 km/h
MAKSIMINOPEUS	126 km/h
NOPEUDEN MUUTOS	-4,6 km/h
ARVIO SUUNNAN LIIKENNEMÄÄRÄSTÄ	1755 ajon./vrk



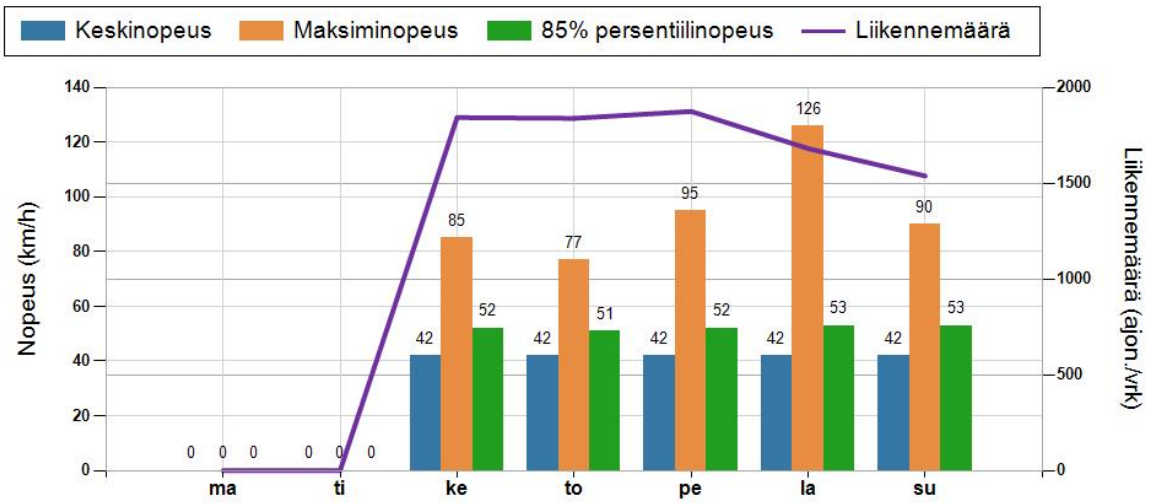
\* Tarkastelujaksolla mitattu nopeus, jonka alitti 85 % ajoneuvoista



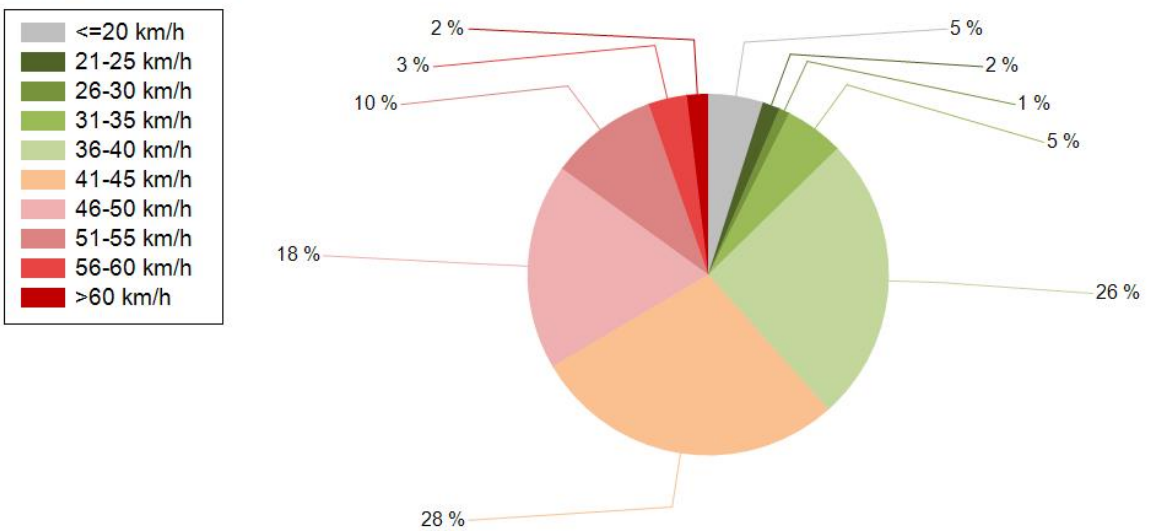
**TUNTIKOHTAINEN KESKI-, 85% PERSENTILI- JA MAKSIMINOPEUS**



**PÄIVÄKOHTAINEN KESKINOPEUS, 85% PERSENTILINOPEUS, MAKSIMINOPEUS JA LIIKENNEMÄÄRÄ (LASKENNALLINEN)**



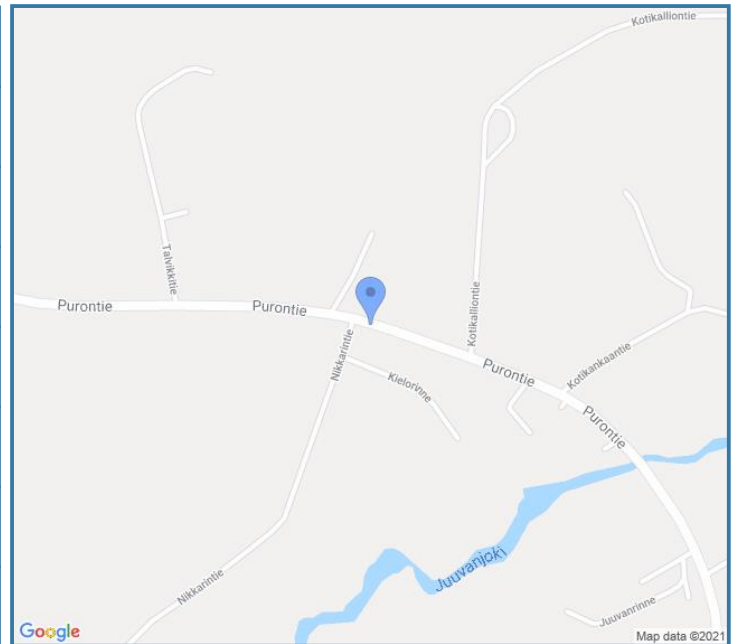
**NOPEUSJAKAUMA**



# Siirrettävät nopeusnäyttötaulut 2021

<b>MITTAUSPAIKKA</b>	33 Kiiiminki
	<a href="#">Linkki katunäkymään</a>
<b>KOHTEN TYYPPI</b>	Pyörätien ja jalkakäy ävän puute
<b>MITTAUSAJANKOHTA</b>	ti 01.06. - ti 08.06.2021
<b>KOHTEN NOPEUSRAJOITUS</b>	50 km/h
<b>MUUTA HUOMIOITAVAA</b>	

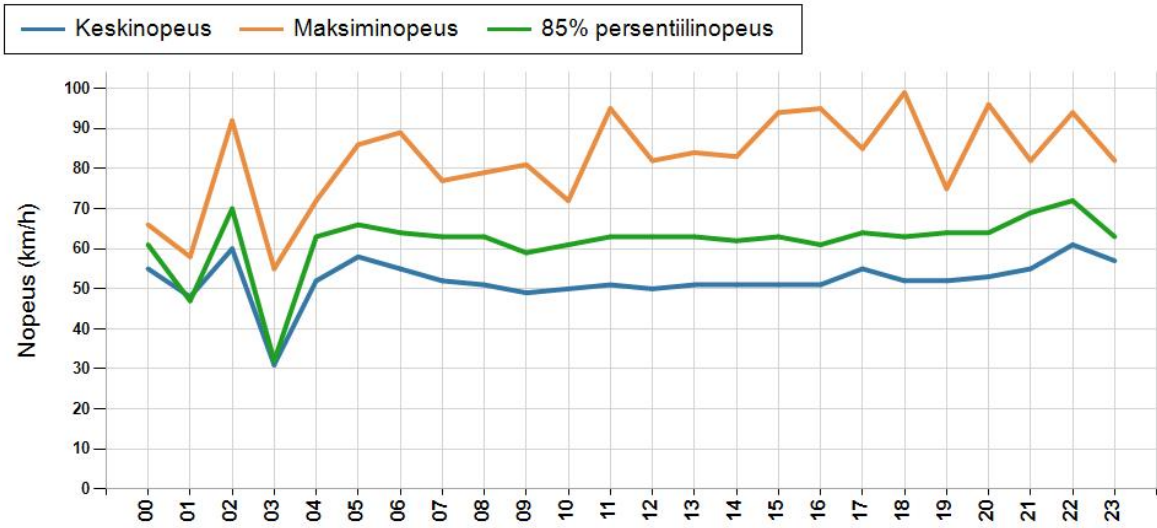
HAVAINTOARVOT Saapuva suunta (18717 / 1 / 1130)	
KESKINOPEUS	52 km/h
RAJOITUKSEN YLITTÄNEITÄ	60 %
YLI 10 KM/H YLINOPEUTTA AJANEITA	23 %
85% PERSENTIILINOPEUS *	63 km/h
MAKSIMINOPEUS	99 km/h
NOPEUDEN MUUTOS	-6,6 km/h
ARVIO SUUNNAN LIIKENNEMÄÄRÄSTÄ	730 ajon./vrk



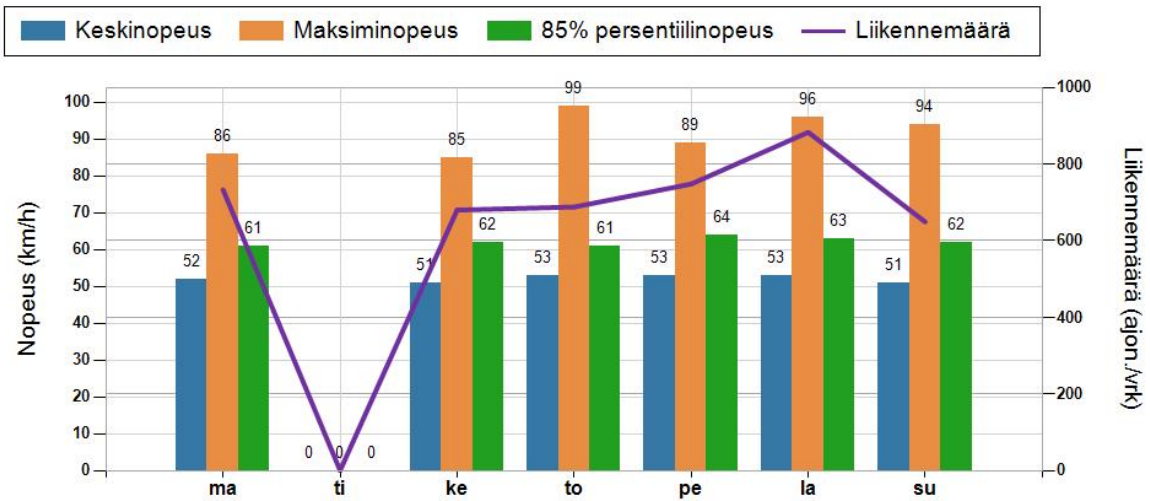
\* Tarkastelujaksolla mitattu nopeus, jonka alitti 85 % ajoneuvoista



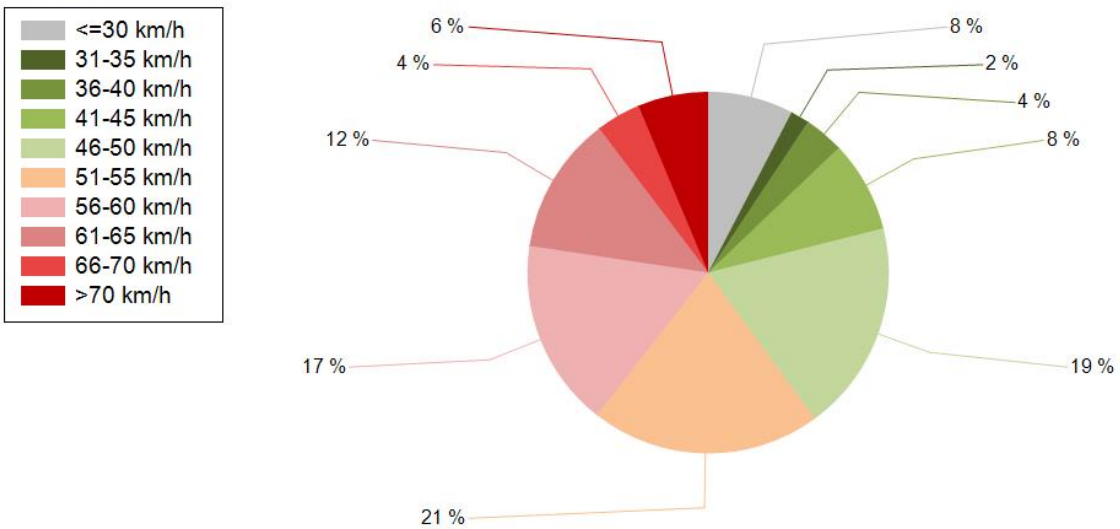
**TUNTIKOHTAINEN KESKI-, 85% PERSENTILI- JA MAKSIMINOPEUS**



**PÄIVÄKOHTAINEN KESKINOPEUS, 85% PERSENTILINOPEUS, MAKSIMINOPEUS JA LIIKENNEMÄÄRÄ (LASKENNALLINEN)**



**NOPEUSJAKAUMA**



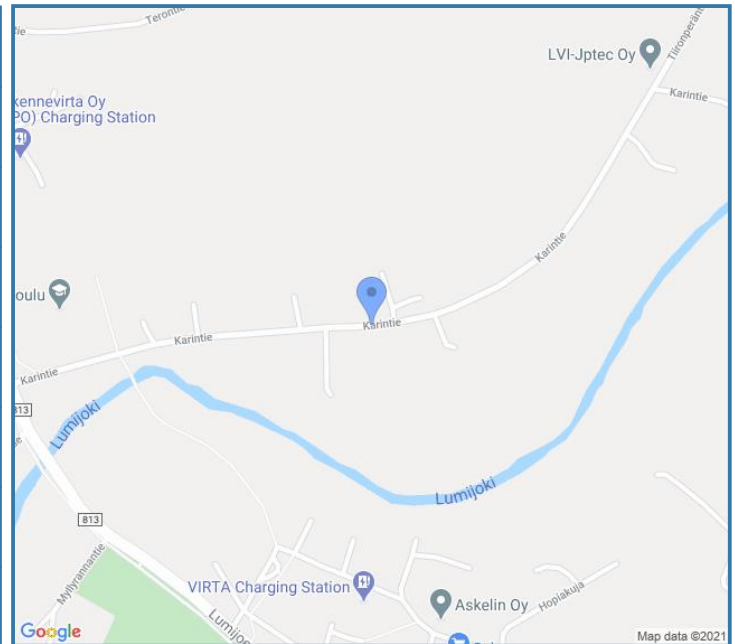


# Siirrettävät nopeusnäyttötaulut 2020

Lumijoki  
YIT - Oulun alueurakka

<b>MITTAUSPAIKKA</b>	37 Lumijoki
	<a href="#">Linkki katunäkymään</a>
<b>KOHTEN TYYPPI</b>	Pyörätien ja jalkakäy ävän puute
<b>MITTAUSAJANKOHTA</b>	ti 24.11. - ti 01.12.2020
<b>KOHTEN NOPEUSRAJOITUS</b>	40 km/h
<b>MUUTA HUOMIOITAVAA</b>	

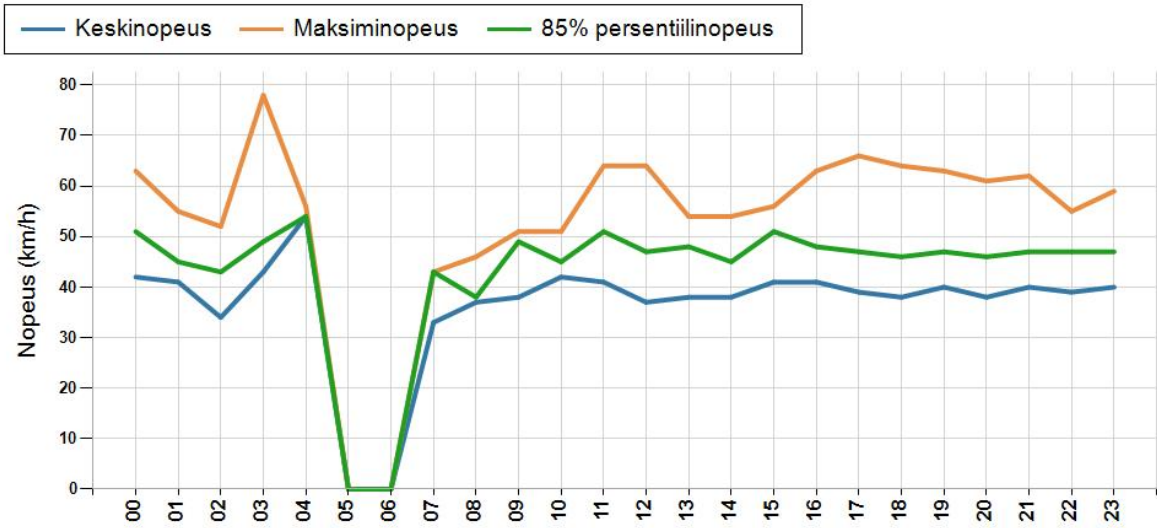
HAVAINTOARVOT Saapuva suunta (18665 / 1 / 340)	
KESKINOPEUS	39 km/h
RAJOITUKSEN YLITTÄNEITÄ	45 %
YLI 10 KM/H YLINOPEUTTA AJANEITA	11 %
85% PERSENTIILINOPEUS *	48 km/h
MAKSIMINOPEUS	78 km/h
NOPEUDEN MUUTOS	-1,6 km/h
ARVIO SUUNNAN LIIKENNEMÄÄRÄSTÄ	111 ajon./vrk



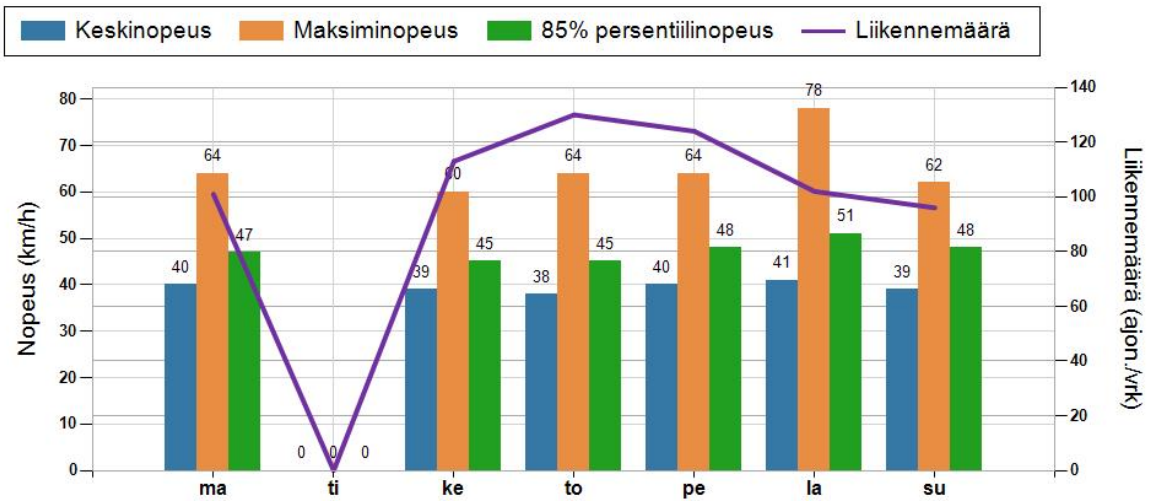
\* Tarkastelujaksolla mitattu nopeus, jonka alitti 85 % ajoneuvoista



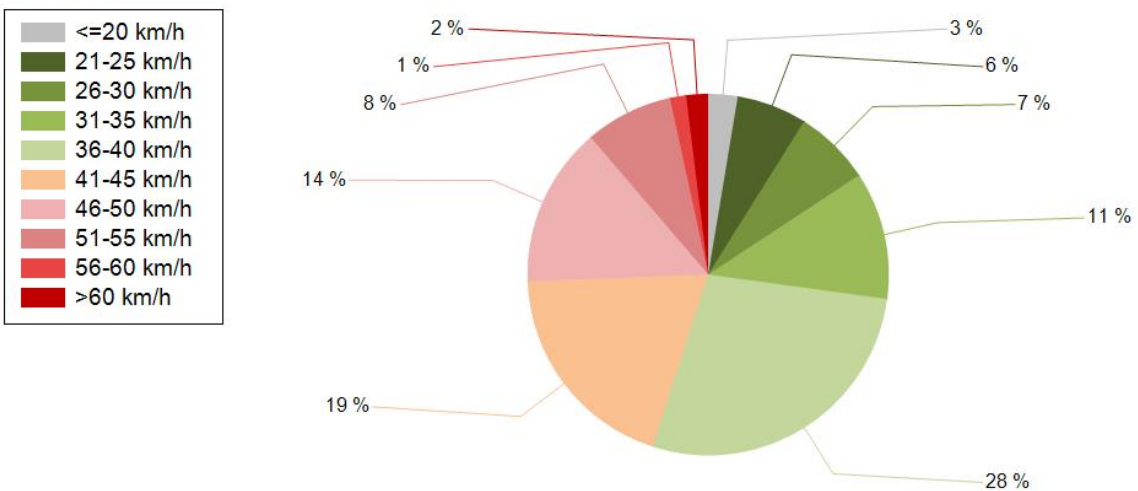
**TUNTIKOHTAINEN KESKI-, 85% PERSENTILI- JA MAKSIMINOPEUS**



**PÄIVÄKOHTAINEN KESKINOPEUS, 85% PERSENTILINOPEUS, MAKSIMINOPEUS JA LIIKENNEMÄÄRÄ (LASKENNALLINEN)**



**NOPEUSJAKAUMA**

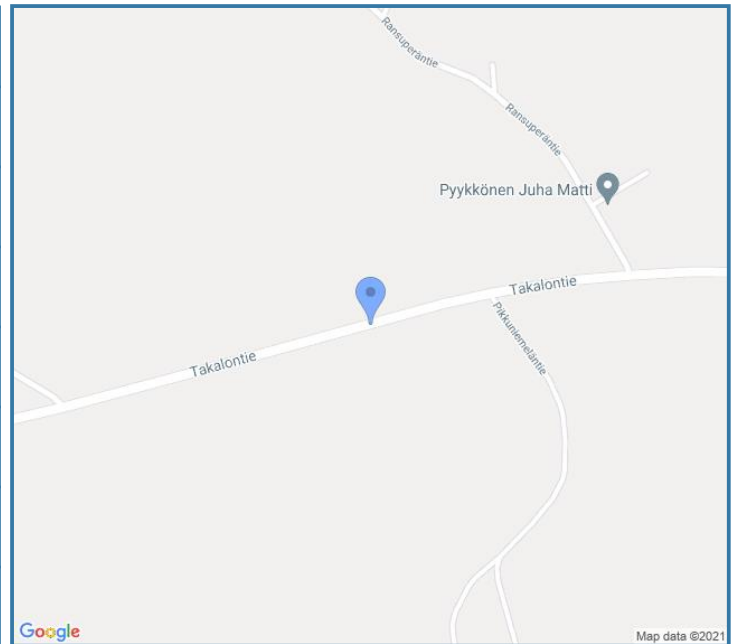


# Siirrettävät nopeusnäyttötaulut 2021

Oulu  
YIT - Oulun alueurakka

<b>MITTAUSPAIKKA</b>	42 Kiiiminki
	<a href="#">Linkki katunäkymään</a>
<b>KOHTEN TYYPPI</b>	Pyörätien ja jalkakäy ävän puute
<b>MITTAUSAJANKOHTA</b>	ti 15.06. - ti 29.06.2021
<b>KOHTEN NOPEUSRAJOITUS</b>	50 km/h
<b>MUUTA HUOMIOITAVAA</b>	

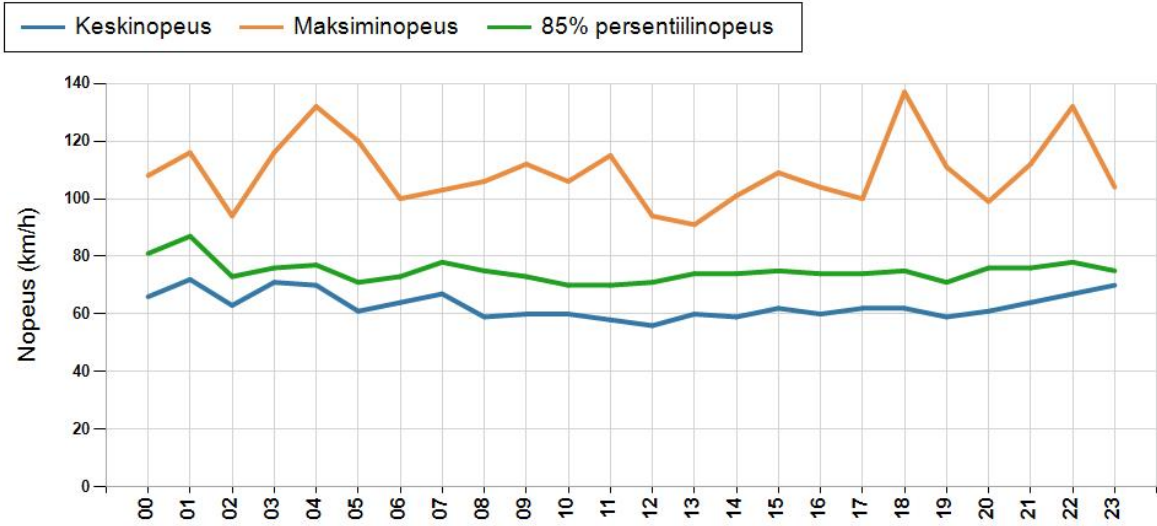
HAVAINTOARVOT Saapuva suunta (18732 / 1 / 970)	
KESKINOPEUS	61 km/h
RAJOITUKSEN YLITTÄNEITÄ	82 %
YLI 10 KM/H YLINOPEUTTA AJANEITA	51 %
85% PERSENTIILINOPEUS *	75 km/h
MAKSIMINOPEUS	137 km/h
NOPEUDEN MUUTOS	-7,8 km/h
ARVIO SUUNNAN LIIKENNEMÄÄRÄSTÄ	765 ajon./vrk



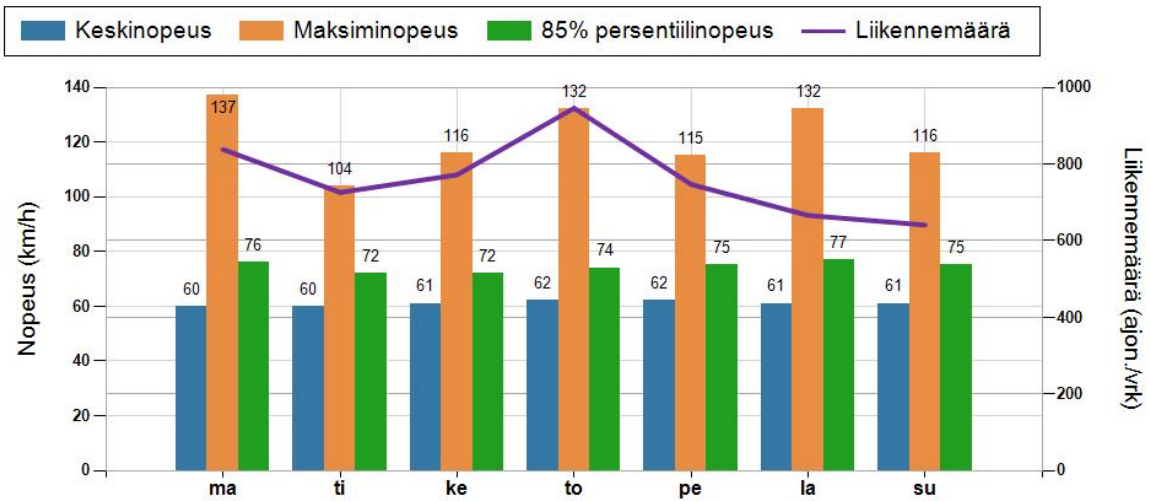
\* Tarkastelujaksolla mitattu nopeus, jonka alitti 85 % ajoneuvoista



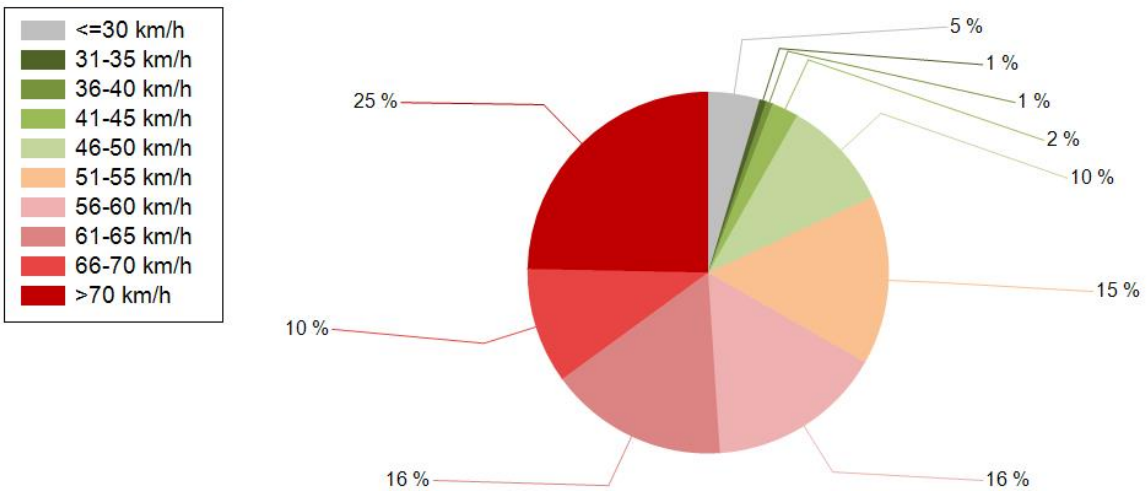
**TUNTIKOHTAINEN KESKI-, 85% PERSENTILI- JA MAKSIMINOPEUS**



**PÄIVÄKOHTAINEN KESKINOPEUS, 85% PERSENTILINOPEUS, MAKSIMINOPEUS JA LIIKENNEMÄÄRÄ (LASKENNALLINEN)**



**NOPEUSJAKAUMA**



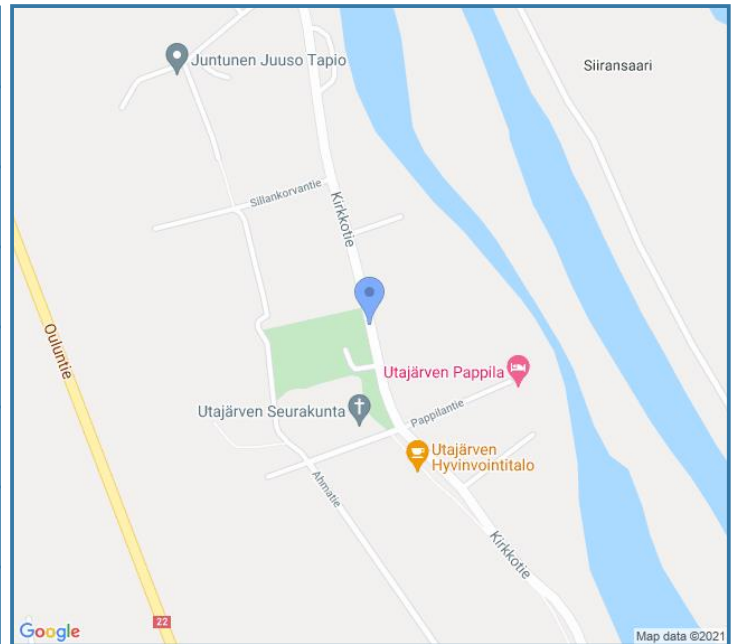


# Siirrettävät nopeusnäyttötaulut 2021

Utajärvi  
YIT - Oulun alueurakka

<b>MITTAUSPAIKKA</b>	45 Utajärvi
	<a href="#">Linkki katunäkymään</a>
<b>KOHTEN TYYPPI</b>	Pyörätien ja jalkakäytävän puute
<b>MITTAUSAJANKOHTA</b>	ke 21.04. - su 25.04.2021
<b>KOHTEN NOPEUSRAJOITUS</b>	40 km/h
<b>MUUTA HUOMIOITAVAA</b>	Dataa vain kolmelta päivältä.

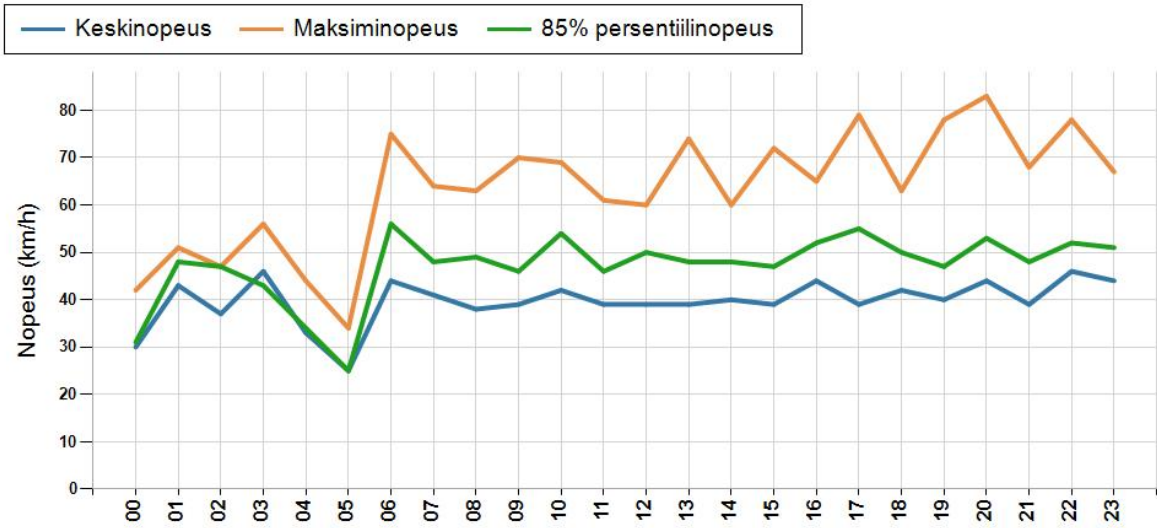
HAVAINTOARVOT Saapuva suunta (18642 / 1 / 830)	
KESKINOPEUS	40 km/h
RAJOITUKSEN YLITTÄNEITÄ	52 %
YLI 10 KM/H YLINOPEUTTA AJANEITA	14 %
85% PERSENTILINOPEUS *	50 km/h
MAKSIMINOPEUS	83 km/h
NOPEUDEN MUUTOS	-4,5 km/h
ARVIO SUUNNAN LIIKENNEMÄÄRÄSTÄ	382 ajon./vrk



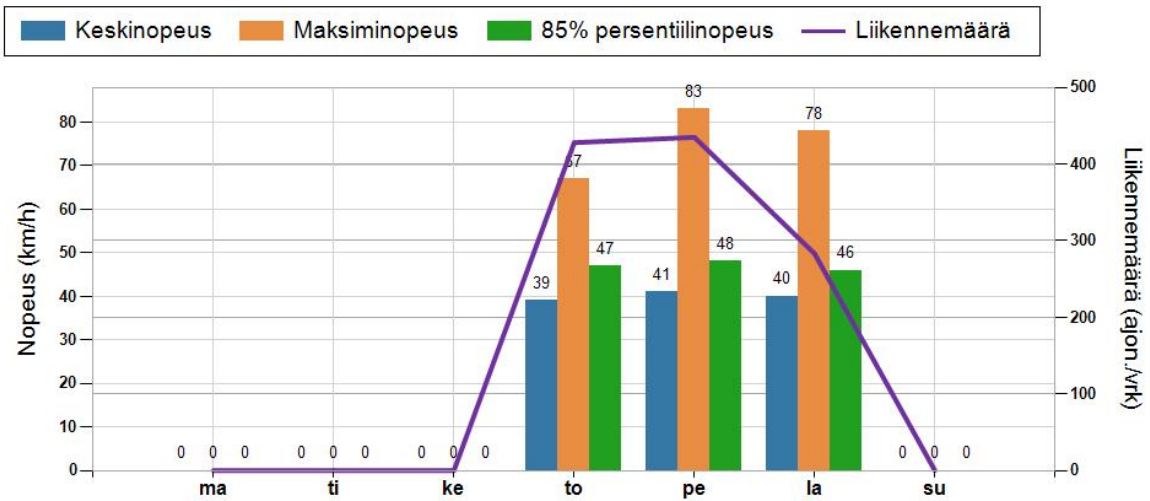
\* Tarkastelujaksolla mitattu nopeus, jonka alitti 85 % ajoneuvoista



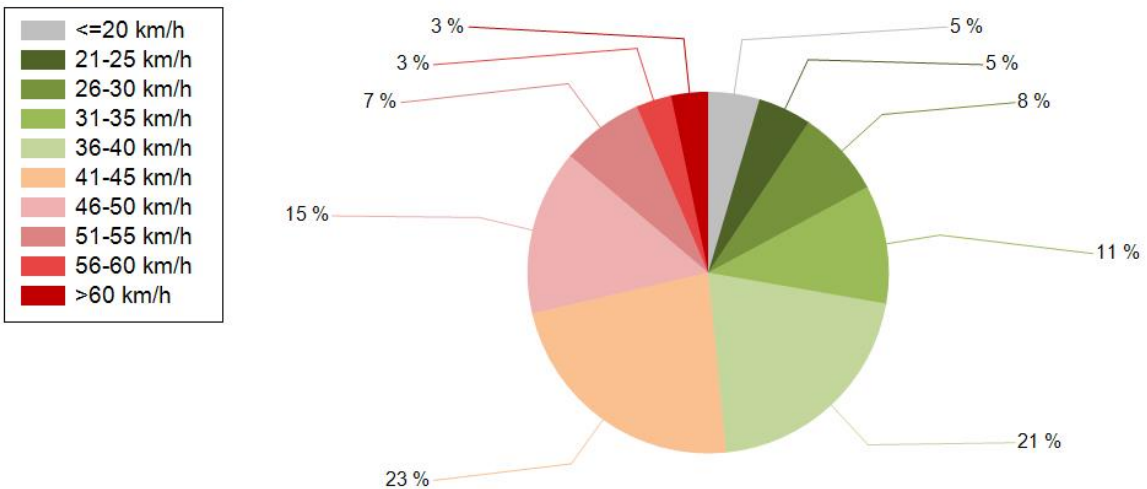
**TUNTIKOHTAINEN KESKI-, 85% PERSENTIILI- JA MAKSIMINOPEUS**



**PÄIVÄKOHTAINEN KESKINOPEUS, 85% PERSENTIILINOPEUS, MAKSIMINOPEUS JA LIIKENNEMÄÄRÄ (LASKENNALLINEN)**



**NOPEUSJAKAUMA**

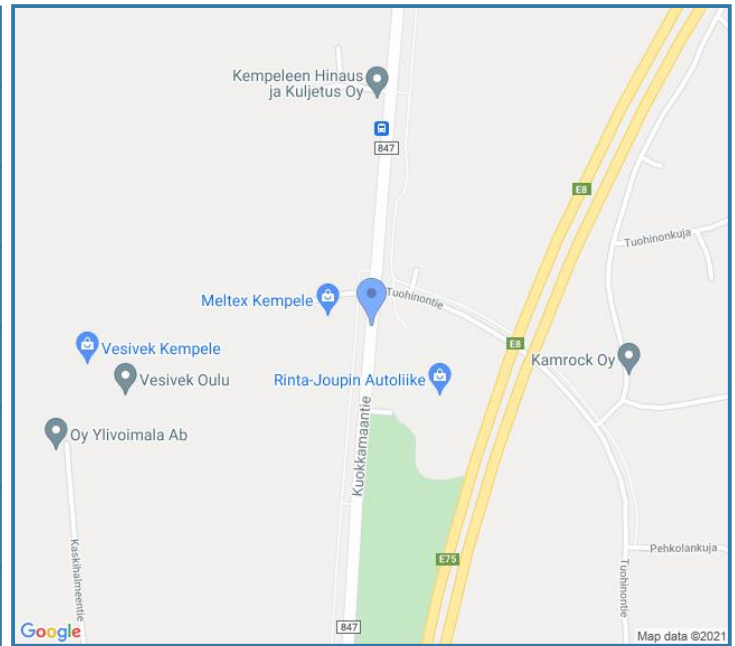


# Siirrettävät nopeusnäyttötaulut 2021

Kempele  
YIT - Oulun alueurakka

<b>MITTAUSPAIKKA</b>	46 Kempele
	<a href="#">Linkki katunäkymään</a>
<b>KOHTEEN TYYPI</b>	Suojatie
<b>MITTAUSAJANKOHTA</b>	ti 15.06. - to 24.06.2021
<b>KOHTEEN NOPEUSRAJOITUS</b>	50 km/h
<b>MUUTA HUOMIOITAVAA</b>	

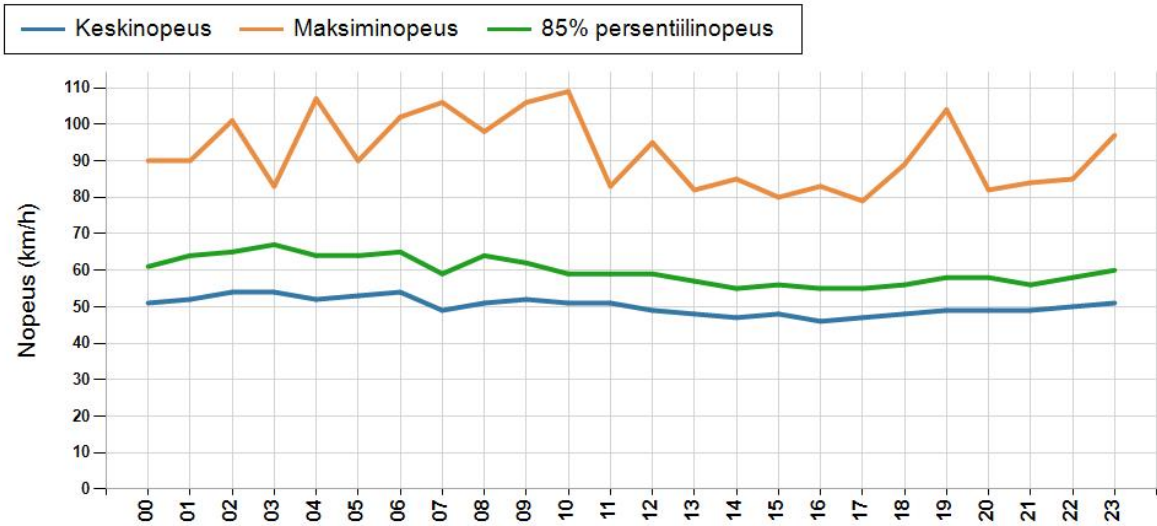
HAVAINTOARVOT Saapuva suunta (847 / 1 / 9250)	
KESKINOPEUS	49 km/h
RAJOITUKSEN YLITTÄNEITÄ	47 %
YLI 10 KM/H YLINOPEUTTA AJANEITA	12 %
85% PERSENTIILINOPEUS *	58 km/h
MAKSIMINOPEUS	109 km/h
NOPEUDEN MUUTOS	-4,3 km/h
ARVIO SUUNNAN LIIKENNEMÄÄRÄSTÄ	1479 ajon./vrk



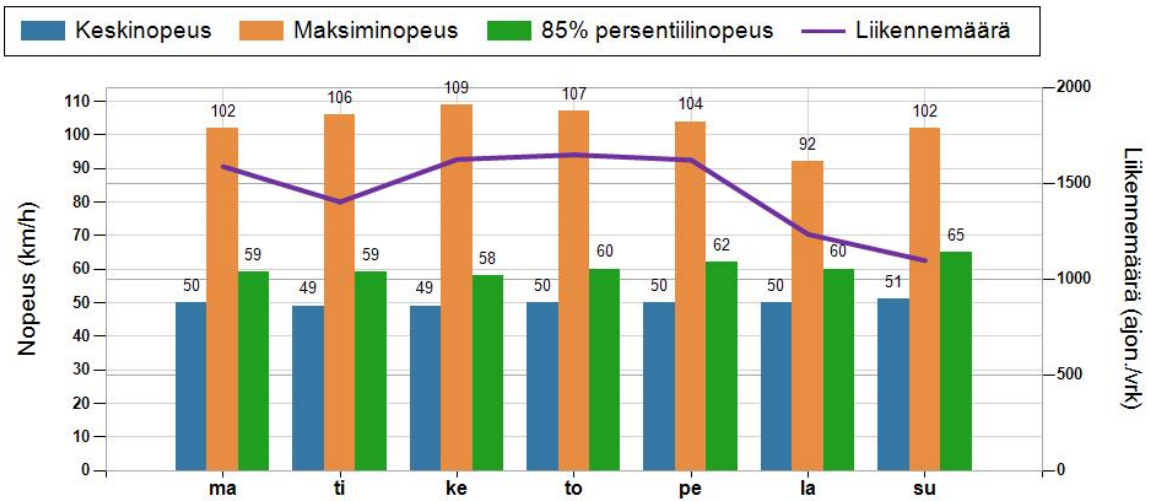
\* Tarkastelujaksolla mitattu nopeus, jonka alitti 85 % ajoneuvoista



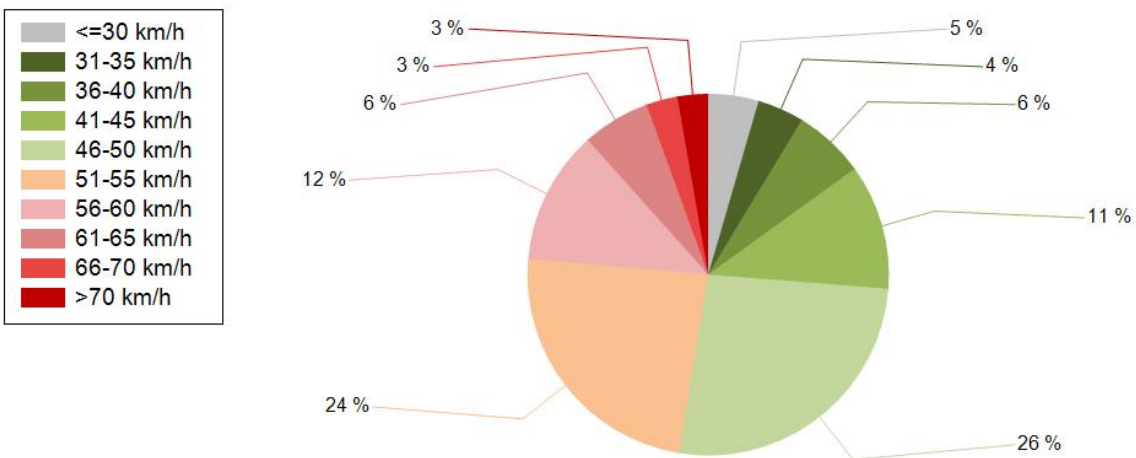
**TUNTIKOHTAINEN KESKI-, 85% PERSENTILI- JA MAKSIMINOPEUS**



**PÄIVÄKOHTAINEN KESKINOPEUS, 85% PERSENTILINOPEUS, MAKSIMINOPEUS JA LIIKENNEMÄÄRÄ (LASKENNALLINEN)**



**NOPEUSJAKAUMA**



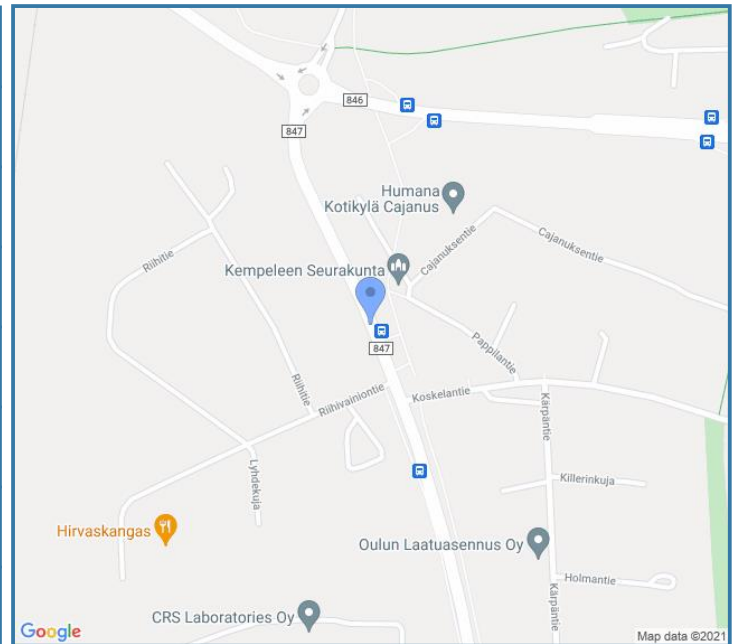


# Siirrettävät nopeusnäyttötaulut 2021

Kempele  
YIT - Oulun alueurakka

<b>MITTAUSPAIKKA</b>	47 Kempele
	<a href="#">Linkki katunäkymään</a>
<b>KOHTEN TYYPPI</b>	Suojatie
<b>MITTAUSAJANKOHTA</b>	ti 06.07. - su 11.07.2021
<b>KOHTEN NOPEUSRAJOITUS</b>	50 km/h
<b>MUUTA HUOMIOITAVAA</b>	

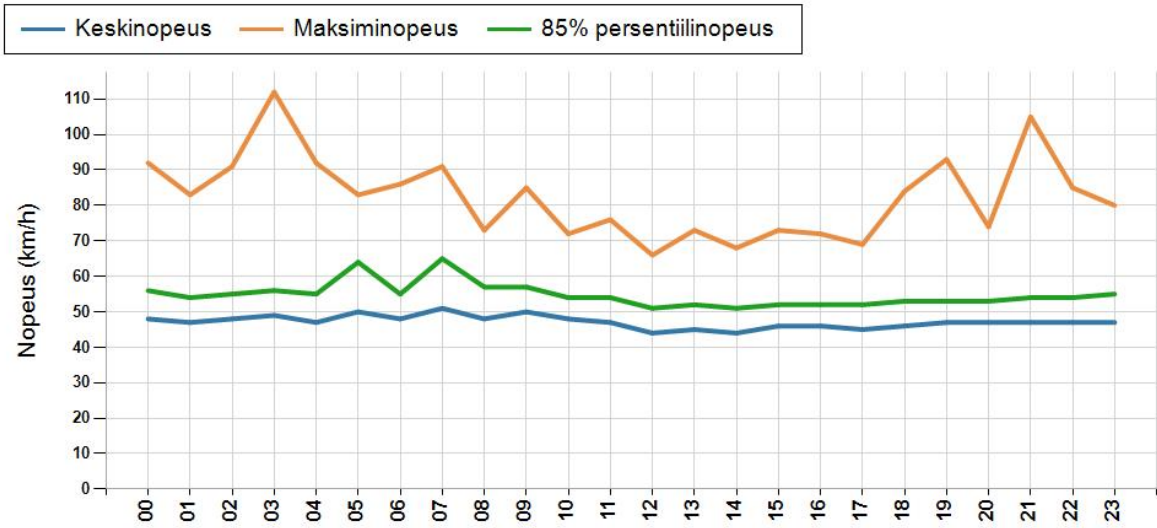
HAVAINTOARVOT Saapuva suunta (847 / 1 / 10470)	
KESKINOPEUS	47 km/h
RAJOITUKSEN YLITTÄNEITÄ	30 %
YLI 10 KM/H YLINOPEUTTA AJANEITA	4 %
85% PERSENTILINOPEUS *	53 km/h
MAKSIMINOPEUS	113 km/h
NOPEUDEN MUUTOS	-2,5 km/h
ARVIO SUUNNAN LIIKENNEMÄÄRÄSTÄ	2455 ajon./vrk



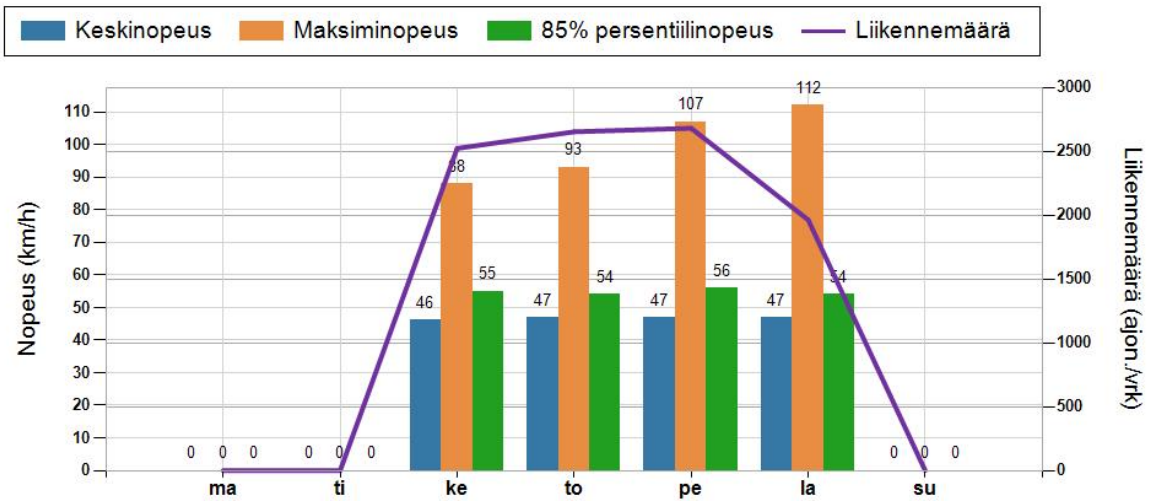
\* Tarkastelujaksolla mitattu nopeus, jonka alitti 85 % ajoneuvoista



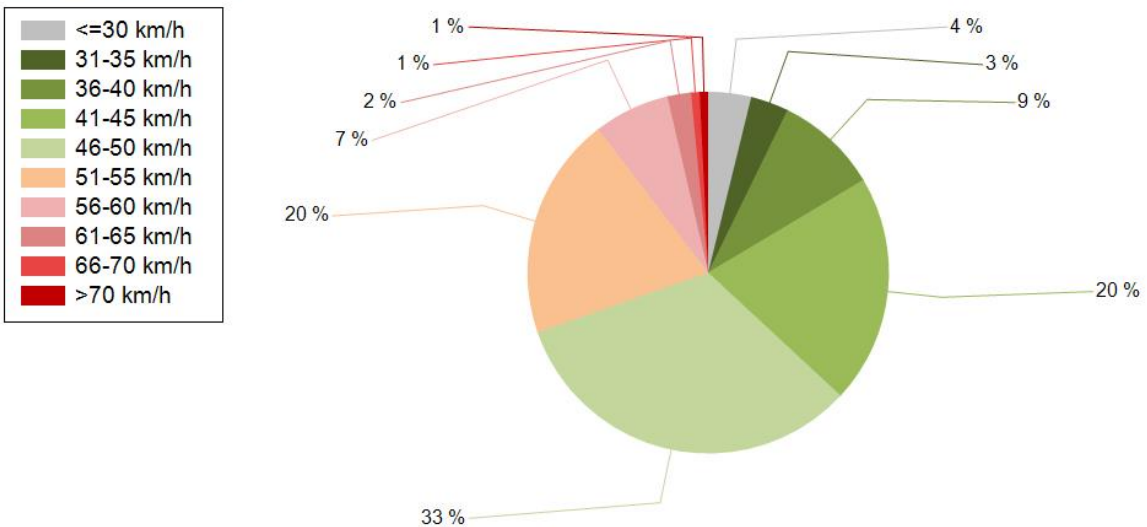
**TUNTIKOHTAINEN KESKI-, 85% PERSENTILI- JA MAKSIMINOPEUS**



**PÄIVÄKOHTAINEN KESKINOPEUS, 85% PERSENTILINOPEUS, MAKSIMINOPEUS JA LIIKENNEMÄÄRÄ (LASKENNALLINEN)**



**NOPEUSJAKAUMA**

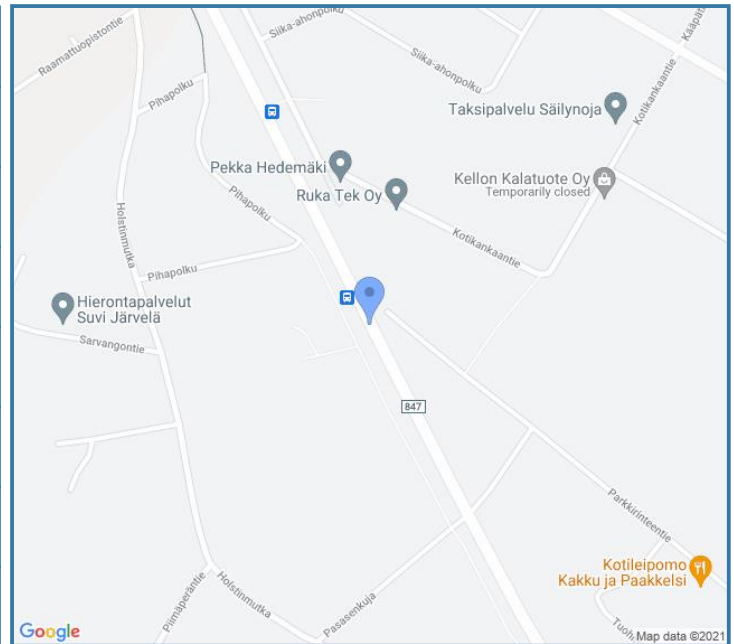


# Siirrettävät nopeusnäyttötaulut 2021

Oulu  
YIT - Oulun alueurakka

<b>MITTAUSPAIKKA</b>	48 Kello
	<a href="#">Linkki katunäkymään</a>
<b>KOHTEEN TYYPI</b>	Suojatie
<b>MITTAUSAJANKOHTA</b>	ti 29.06. - ti 06.07.2021
<b>KOHTEEN NOPEUSRAJOITUS</b>	60 km/h
<b>MUUTA HUOMIOITAVAA</b>	

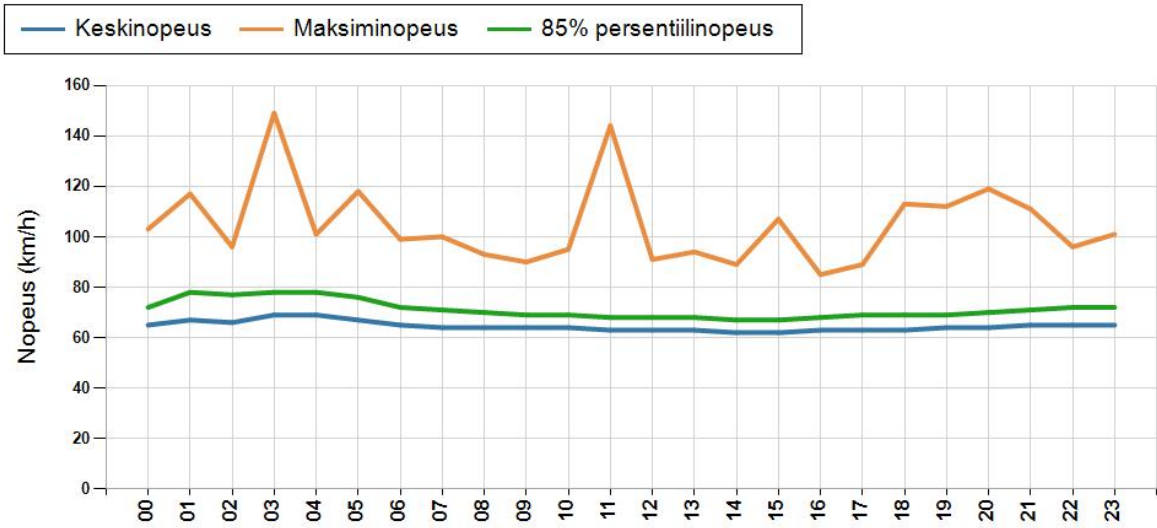
HAVAINTOARVOT Saapuva suunta (847 / 5 / 870)	
KESKINOPEUS	63 km/h
RAJOITUKSEN YLITTÄNEITÄ	71 %
YLI 10 KM/H YLINOPEUTTA AJANEITA	11 %
85% PERSENTILINOPEUS *	69 km/h
MAKSIMINOPEUS	149 km/h
NOPEUDEN MUUTOS	-8,2 km/h
ARVIO SUUNNAN LIIKENNEMÄÄRÄSTÄ	6799 ajon./vrk



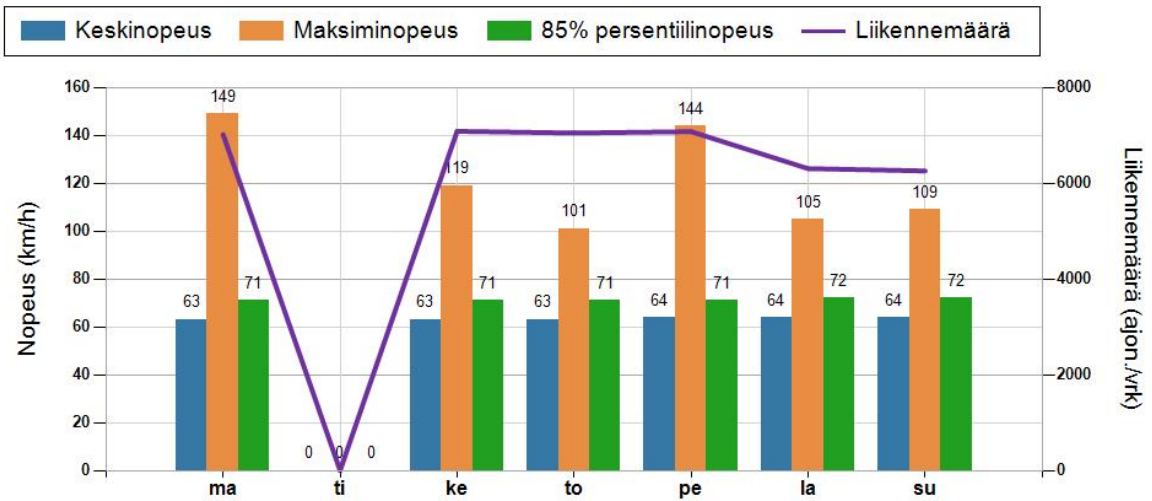
\* Tarkastelujaksolla mitattu nopeus, jonka alitti 85 % ajoneuvoista



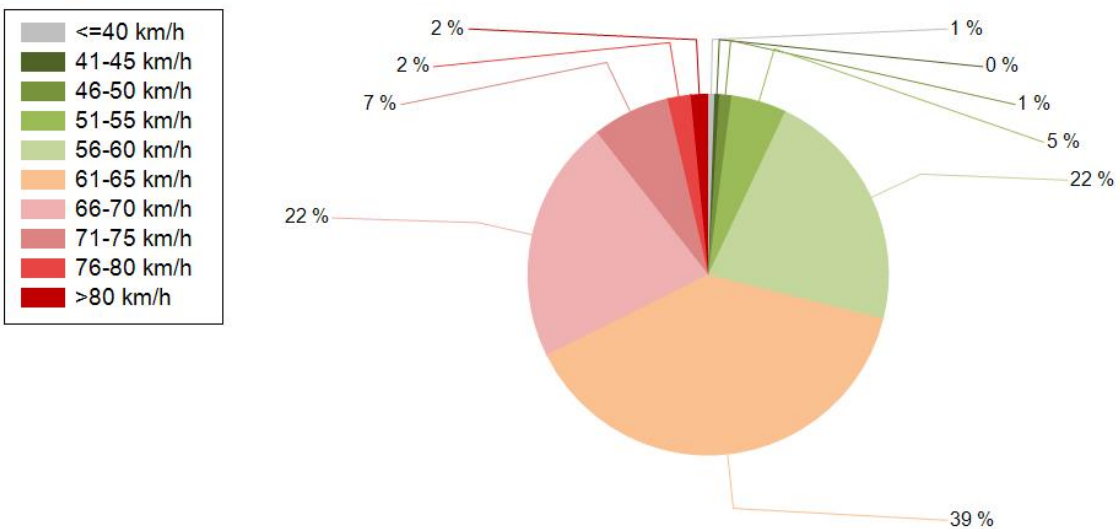
**TUNTIKOHTAINEN KESKI-, 85% PERSENTILI- JA MAKSIMINOPEUS**



**PÄIVÄKOHTAINEN KESKINOPEUS, 85% PERSENTILINOPEUS, MAKSIMINOPEUS JA LIIKENNEMÄÄRÄ (LASKENNALLINEN)**



**NOPEUSJAKAUMA**



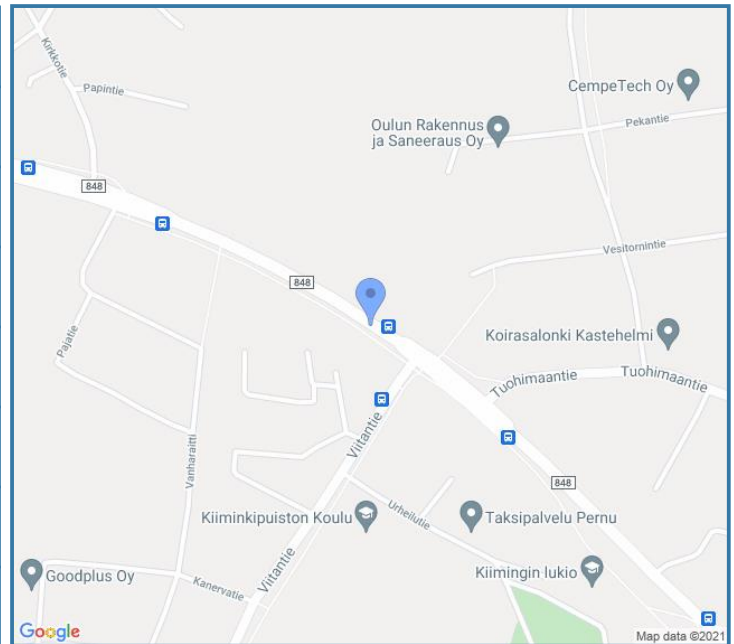


# Siirrettävät nopeusnäyttötaulut 2021

Kiiminki  
YIT - Oulun alueurakka

<b>MITTAUSPAIKKA</b>	49 Kiiminki
	<a href="#">Linkki katunäkymään</a>
<b>KOHTEEN TYYPI</b>	Suojatie
<b>MITTAUSAJANKOHTA</b>	ti 08.06. - ti 15.06.2021
<b>KOHTEEN NOPEUSRAJOITUS</b>	50 km/h
<b>MUUTA HUOMIOITAVAA</b>	

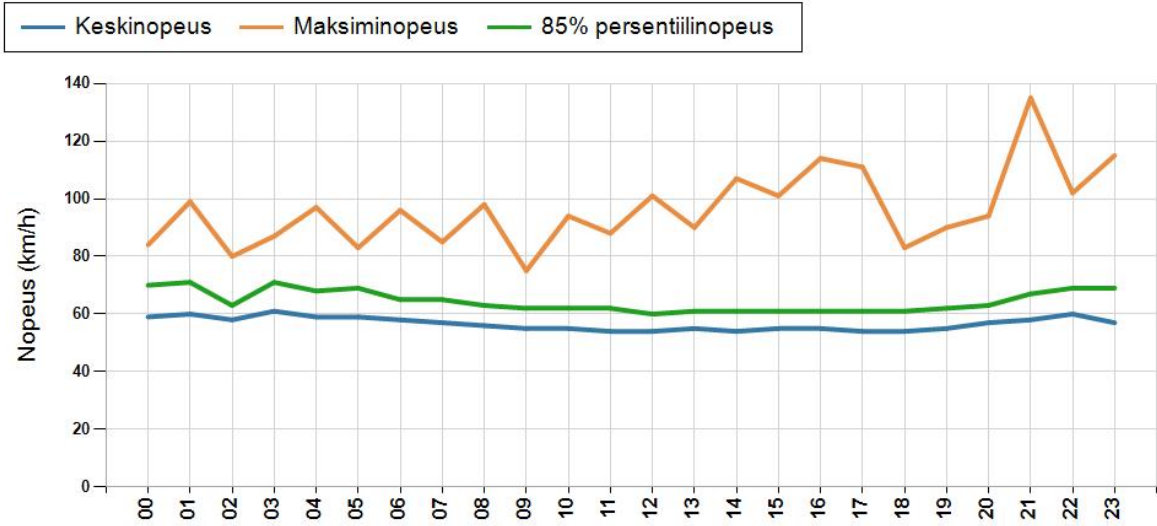
HAVAINTOARVOT Saapuva suunta (848 / 4 / 4080)	
KESKINOPEUS	55 km/h
RAJOITUKSEN YLITTÄNEITÄ	75 %
YLI 10 KM/H YLINOPEUTTA AJANEITA	21 %
85% PERSENTIILINOPEUS *	62 km/h
MAKSIMINOPEUS	135 km/h
NOPEUDEN MUUTOS	-8,3 km/h
ARVIO SUUNNAN LIIKENNEMÄÄRÄSTÄ	2557 ajon./vrk



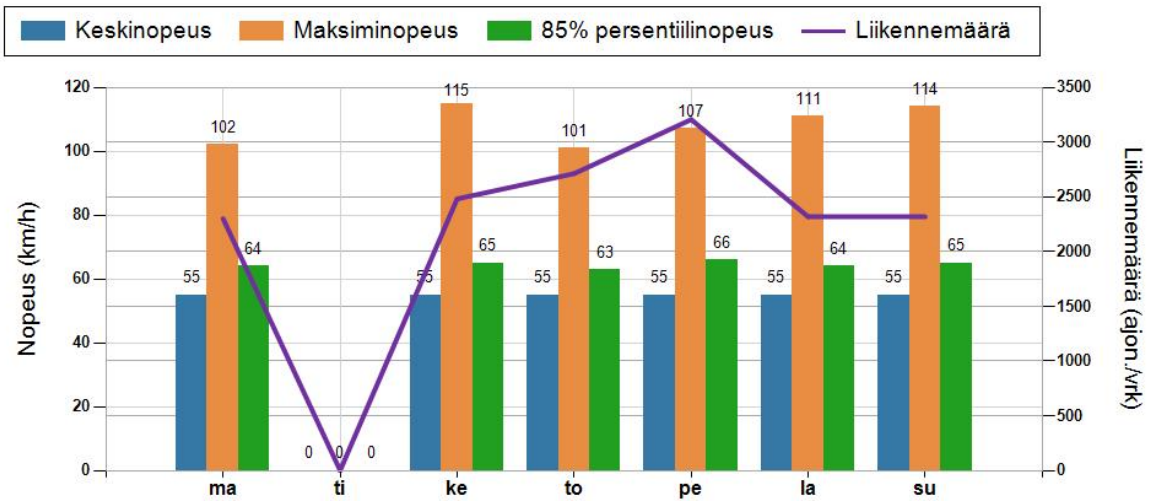
\* Tarkastelujaksolla mitattu nopeus, jonka alitti 85 % ajoneuvoista



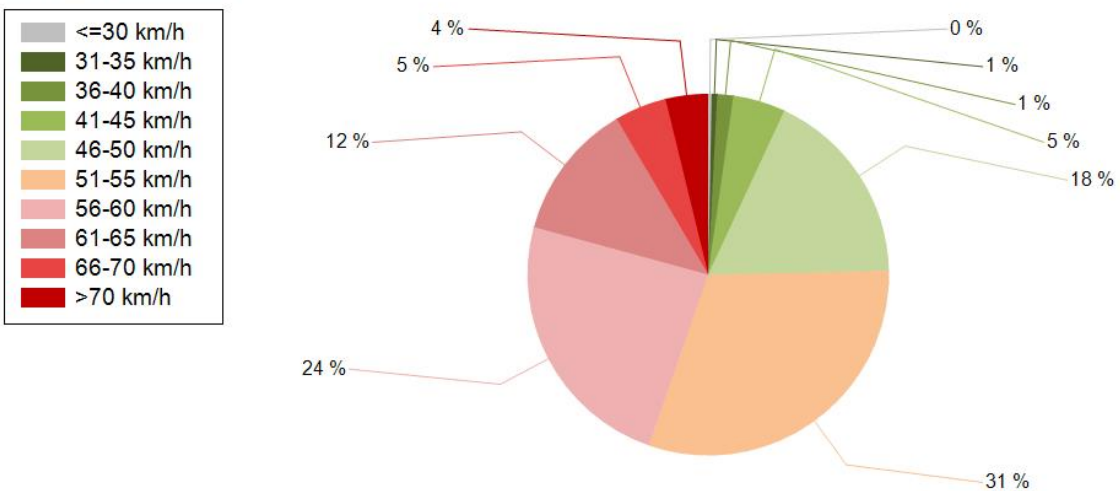
**TUNTIKOHTAINEN KESKI-, 85% PERSENTILI- JA MAKSIMINOPEUS**



**PÄIVÄKOHTAINEN KESKINOPEUS, 85% PERSENTILINOPEUS, MAKSIMINOPEUS JA LIIKENNEMÄÄRÄ (LASKENNALLINEN)**



**NOPEUSJAKAUMA**

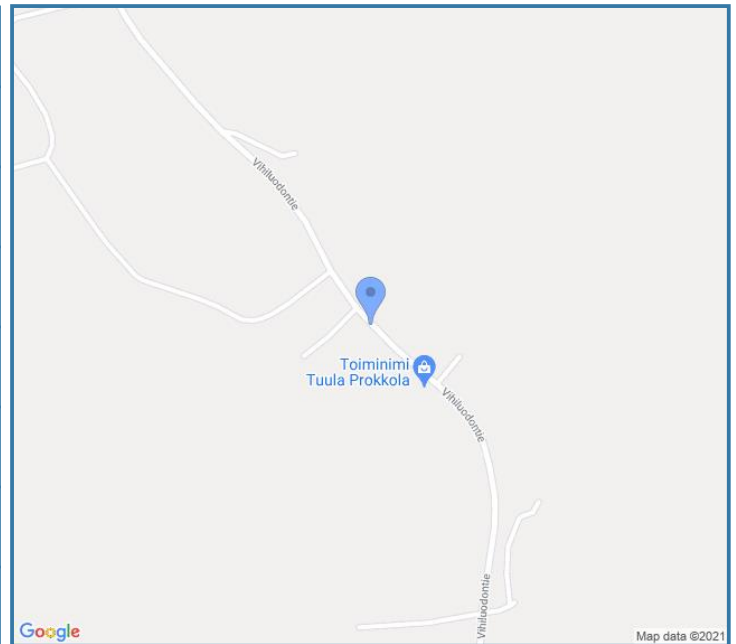


# Siirrettävät nopeusnäyttötaulut 2021

Kempele  
YIT - Oulun alueurakka

<b>MITTAUSPAIKKA</b>	50 Kempele
	<a href="#">Linkki katunäkymään</a>
<b>KOHTEEN TYYPI</b>	Muu
<b>MITTAUSAJANKOHTA</b>	ti 13.07. - ti 20.07.2021
<b>KOHTEEN NOPEUSRAJOITUS</b>	30 km/h
<b>MUUTA HUOMIOITAVAA</b>	

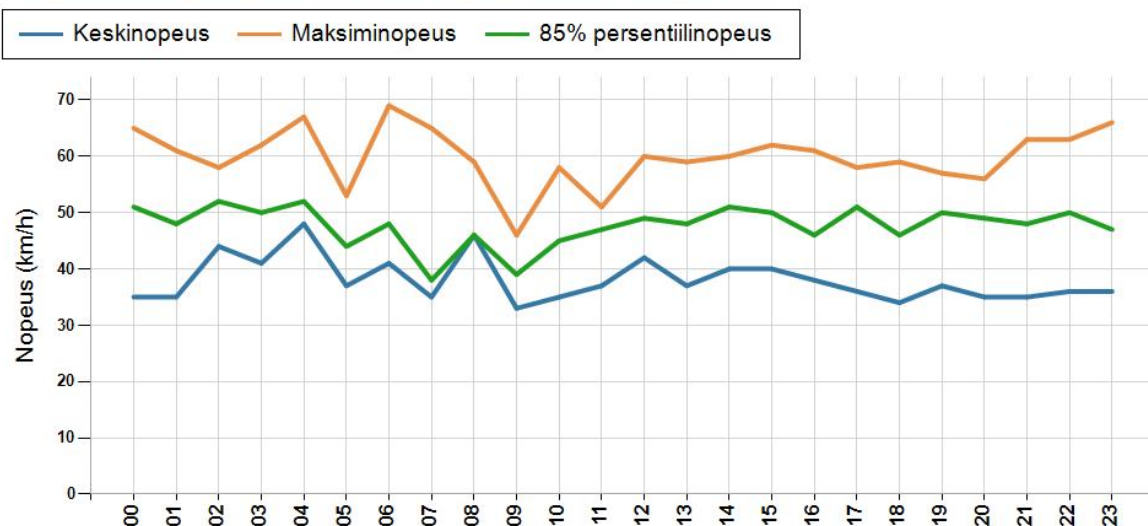
HAVAINTOARVOT Saapuva suunta (18680 / 1 / 1100)	
KESKINOPEUS	37 km/h
RAJOITUKSEN YLITTÄNEITÄ	70 %
YLI 10 KM/H YLINOPEUTTA AJANEITA	46 %
85% PERSENTTILOPEUS *	50 km/h
MAKSIMINOPEUS	69 km/h
NOPEUDEN MUUTOS	-4,7 km/h
ARVIO SUUNNAN LIIKENNEMÄÄRÄSTÄ	191 ajon./vrk



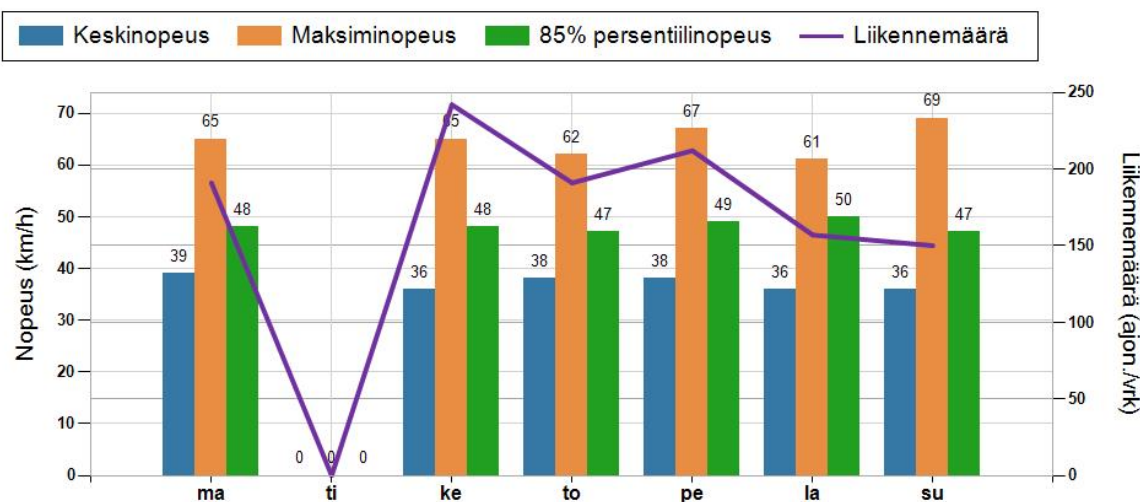
\* Tarkastelujaksolla mitattu nopeus, jonka alitti 85 % ajoneuvoista



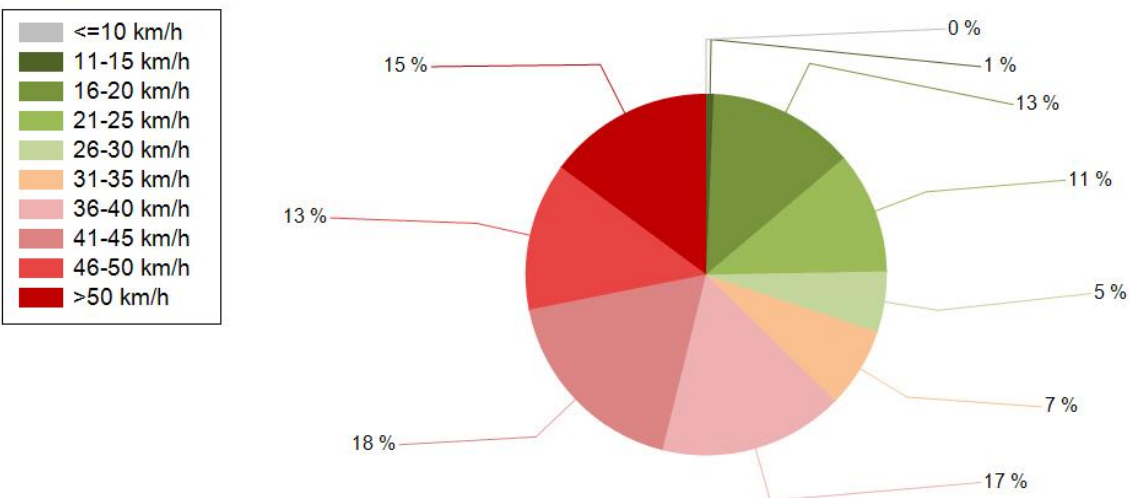
### TUNTIKOHTAINEN KESKI-, 85% PERSENTILI- JA MAKSIMINOPEUS



### PÄIVÄKOHTAINEN KESKINOPEUS, 85% PERSENTILINOPEUS, MAKSIMINOPEUS JA LIIKENNEMÄÄRÄ (LASKENNALLINEN)



### NOPEUSJAKAUMA



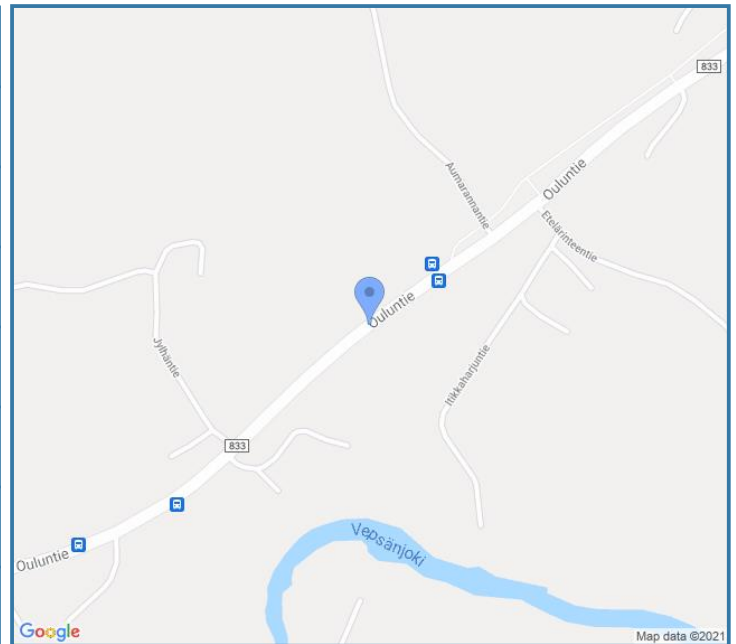


# Siirrettävät nopeusnäyttötaulut 2021

Ylikiiminki  
YIT - Oulun alueurakka

<b>MITTAUSPAIKKA</b>	51 Ylikiiminki
	<a href="#">Linkki katunäkymään</a>
<b>KOHTEEN TYYPI</b>	Suojatie
<b>MITTAUSAJANKOHTA</b>	ma 17.05. - ti 25.05.2021
<b>KOHTEEN NOPEUSRAJOITUS</b>	60 km/h
<b>MUUTA HUOMIOITAVAA</b>	

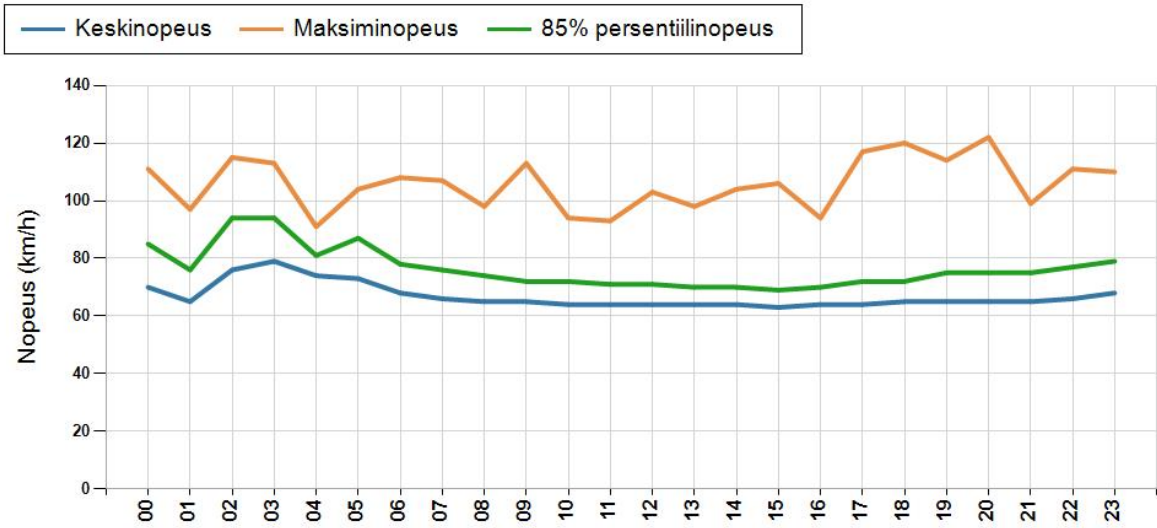
HAVAINTOARVOT Saapuva suunta (833 / 4 / 7170)	
KESKINOPEUS	64 km/h
RAJOITUKSEN YLITTÄNEITÄ	67 %
YLI 10 KM/H YLINOPEUTTA AJANEITA	19 %
85% PERSENTILINOPEUS *	72 km/h
MAKSIMINOPEUS	122 km/h
NOPEUDEN MUUTOS	-8,7 km/h
ARVIO SUUNNAN LIIKENNEMÄÄRÄSTÄ	1779 ajon./vrk



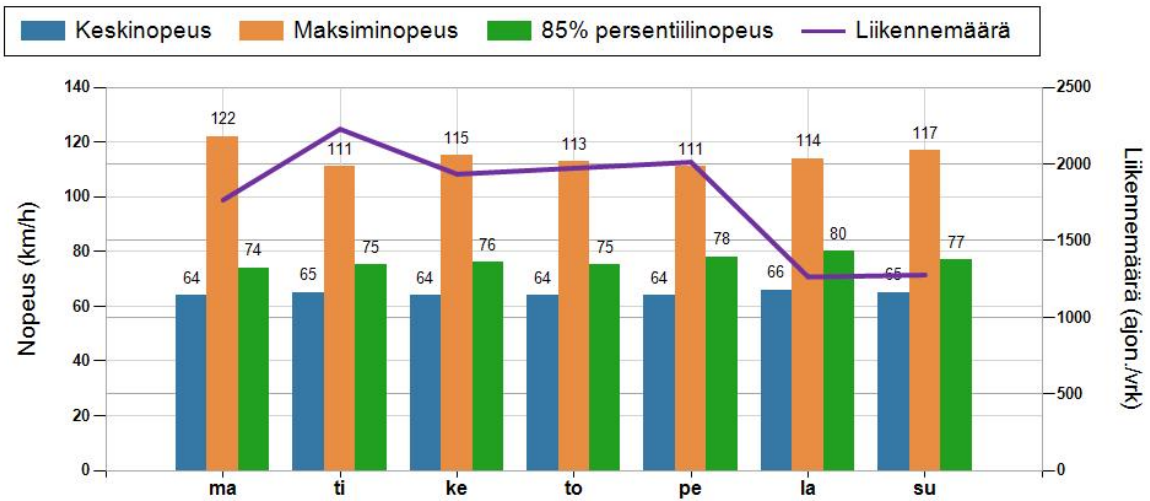
\* Tarkastelujaksolla mitattu nopeus, jonka alitti 85 % ajoneuvoista



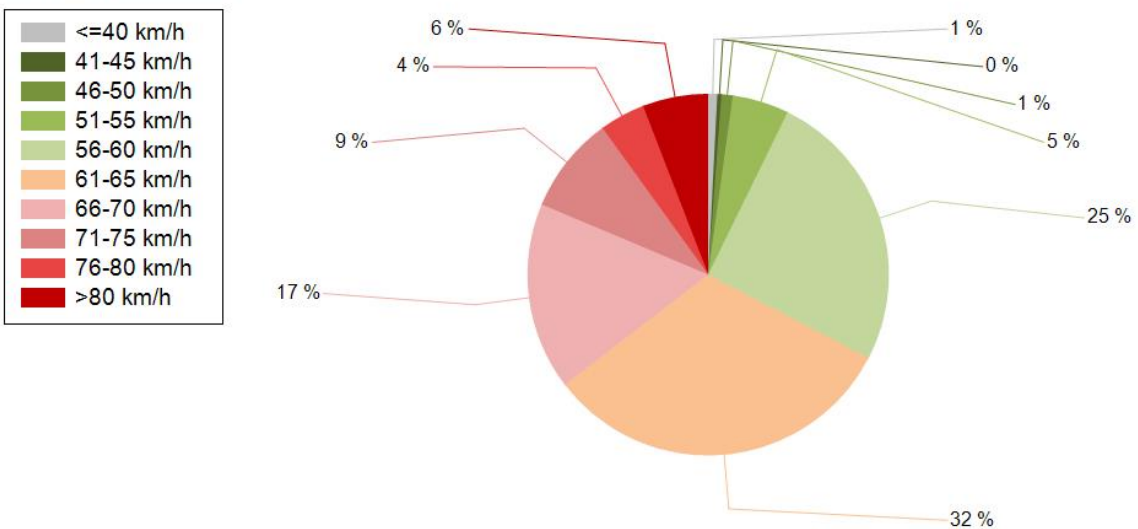
**TUNTIKOHTAINEN KESKI-, 85% PERSENTILI- JA MAKSIMINOPEUS**



**PÄIVÄKOHTAINEN KESKINOPEUS, 85% PERSENTILINOPEUS, MAKSIMINOPEUS JA LIIKENNEMÄÄRÄ (LASKENNALLINEN)**



**NOPEUSJAKAUMA**

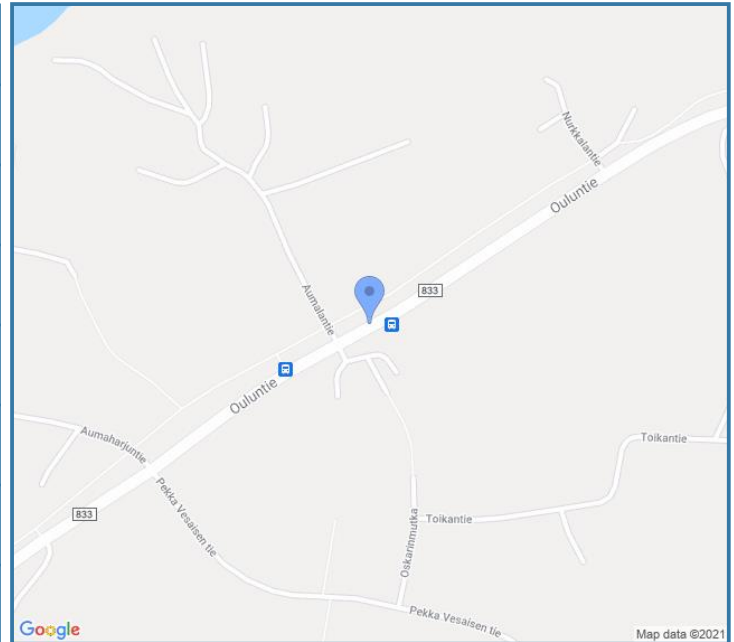


# Siirrettävät nopeusnäyttötaulut 2021

Ylikiiminki  
YIT - Oulun alueurakka

<b>MITTAUSPAIKKA</b>	52 Ylikiiminki
	<a href="#">Linkki katunäkymään</a>
<b>KOHTEN TYYPPI</b>	Suojatie
<b>MITTAUSAJANKOHTA</b>	ti 04.05. - ke 12.05.2021
<b>KOHTEN NOPEUSRAJOITUS</b>	60 km/h
<b>MUUTA HUOMIOITAVAA</b>	

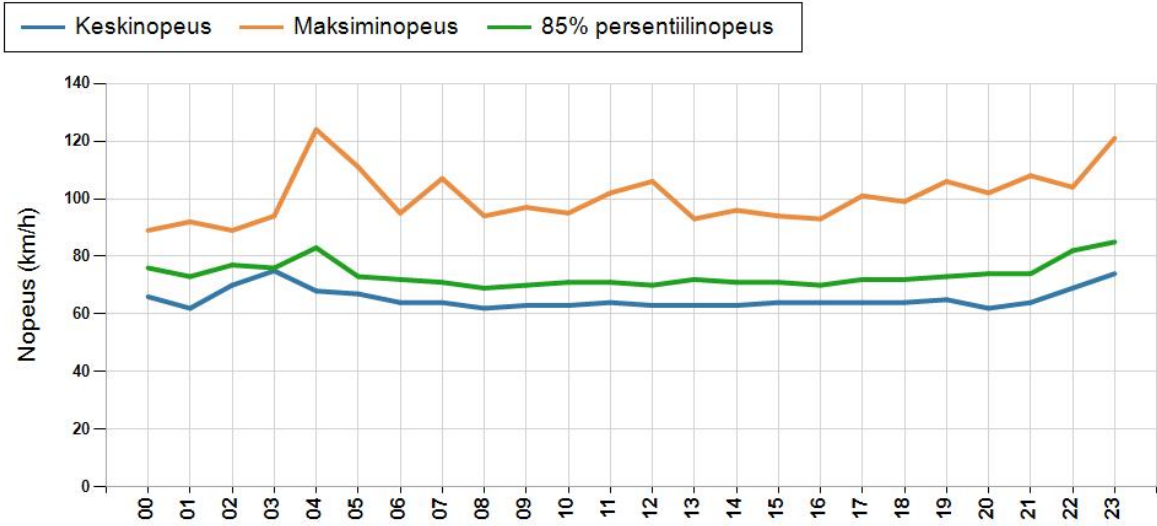
HAVAINTOARVOT Saapuva suunta (833 / 4 / 7870)	
KESKINOPEUS	64 km/h
RAJOITUKSEN YLITTÄNEITÄ	67 %
YLI 10 KM/H YLINOPEUTTA AJANEITA	18 %
85% PERSENTILINOPEUS *	71 km/h
MAKSIMINOPEUS	124 km/h
NOPEUDEN MUUTOS	-7,2 km/h
ARVIO SUUNNAN LIIKENNEMÄÄRÄSTÄ	2260 ajon./vrk



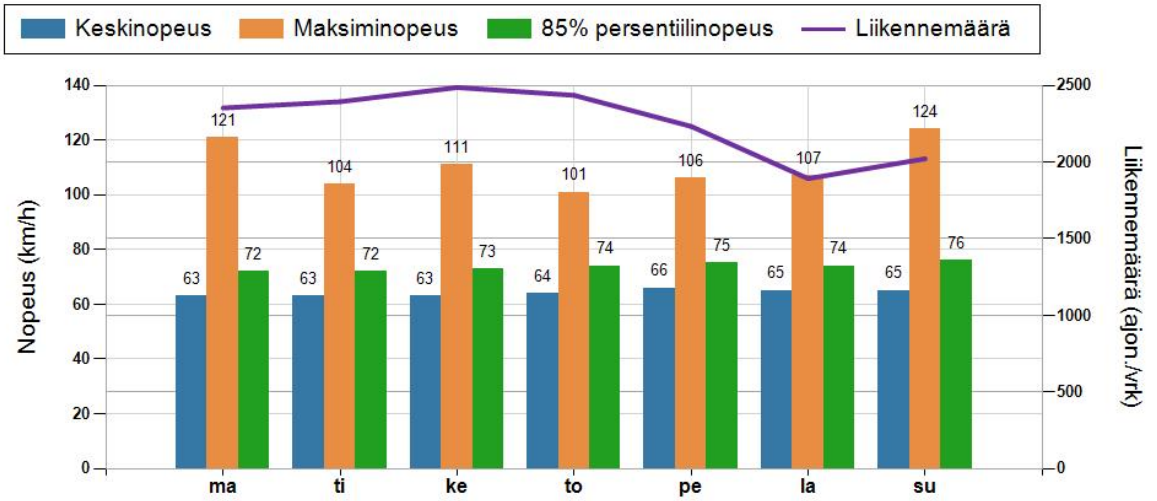
\* Tarkastelujaksolla mitattu nopeus, jonka alitti 85 % ajoneuvoista



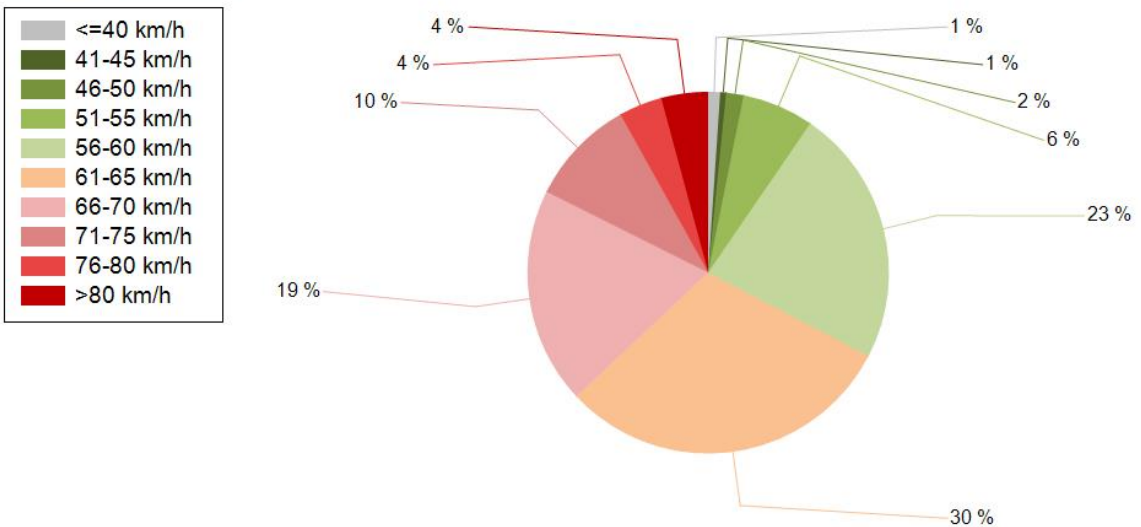
**TUNTIKOHTAINEN KESKI-, 85% PERSENTILI- JA MAKSIMINOPEUS**



**PÄIVÄKOHTAINEN KESKINOPEUS, 85% PERSENTTIINOPEUS, MAKSIMINOPEUS JA LIIKENNEMÄÄRÄ (LASKENNALLINEN)**



**NOPEUSJAKAUMA**



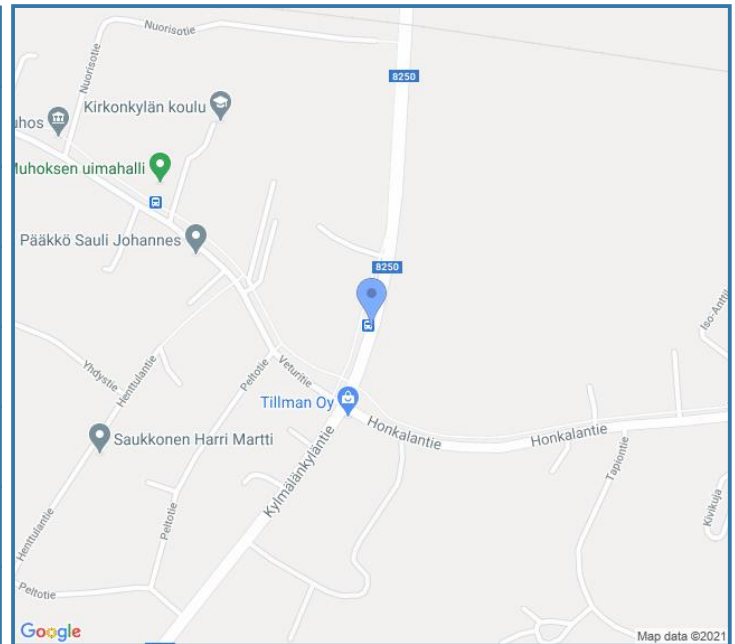


# Siirrettävät nopeusnäyttötaulut 2020

Muhos  
YIT - Oulun alueurakka

<b>MITTAUSPAIKKA</b>	53 Muhos
	<a href="#">Linkki katunäkymään</a>
<b>KOHTEEN TYYPI</b>	Suojatie
<b>MITTAUSAJANKOHTA</b>	ti 03.11. - ti 10.11.2020
<b>KOHTEEN NOPEUSRAJOITUS</b>	50 km/h
<b>MUUTA HUOMIOITAVAA</b>	

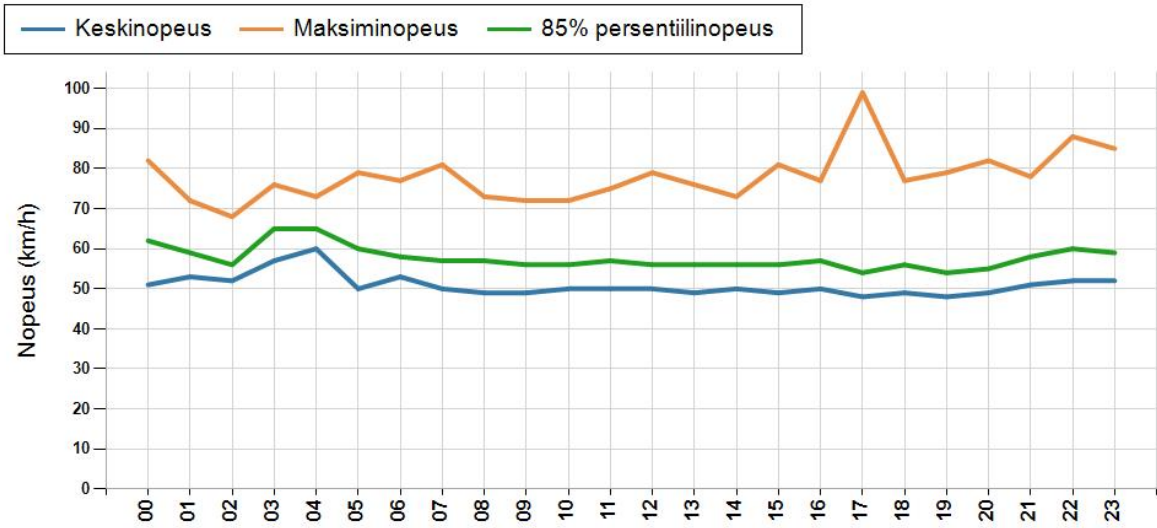
HAVAINTOARVOT Saapuva suunta (8250 / 9 / 4910)	
KESKINOPEUS	50 km/h
RAJOITUKSEN YLITTÄNEITÄ	41 %
YLI 10 KM/H YLINOPEUTTA AJANEITA	6 %
85% PERSENTILINOPEUS *	56 km/h
MAKSIMINOPEUS	99 km/h
NOPEUDEN MUUTOS	-10,0 km/h
ARVIO SUUNNAN LIIKENNEMÄÄRÄSTÄ	1529 ajon./vrk



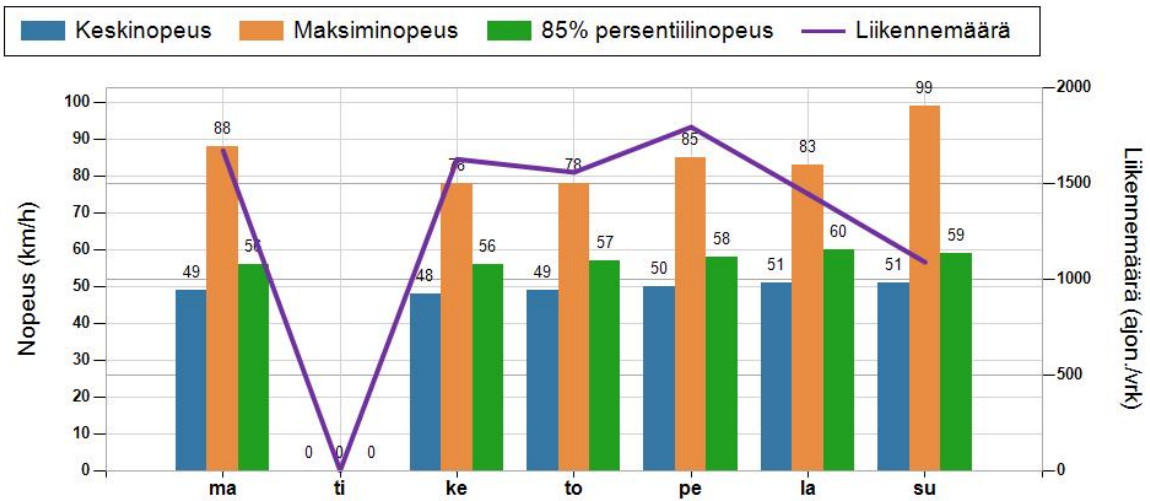
\* Tarkastelujaksolla mitattu nopeus, jonka alitti 85 % ajoneuvoista



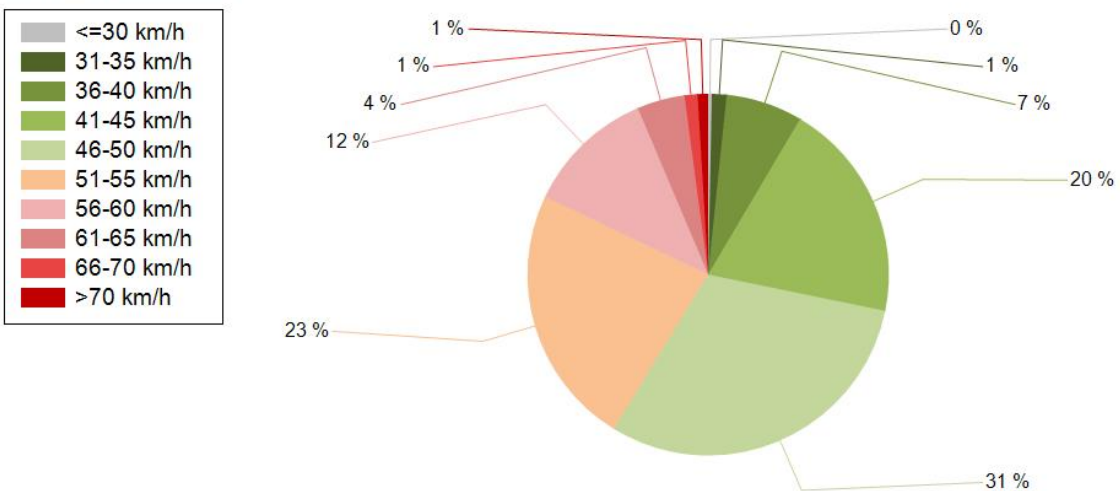
**TUNTIKOHTAINEN KESKI-, 85% PERSENTILI- JA MAKSIMINOPEUS**



**PÄIVÄKOHTAINEN KESKINOPEUS, 85% PERSENTILINOPEUS, MAKSIMINOPEUS JA LIIKENNEMÄÄRÄ (LASKENNALLINEN)**



**NOPEUSJAKAUMA**

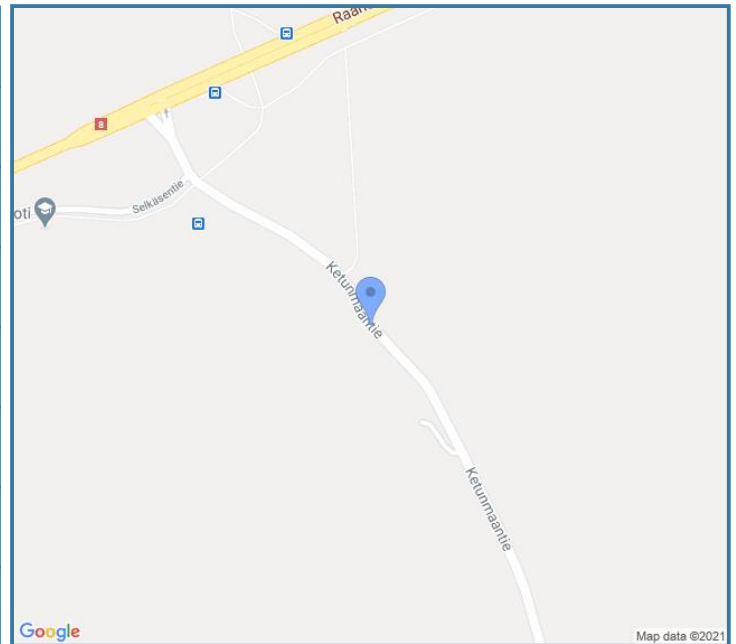


## Siirrettävät nopeusnäyttötaulut 2020

Liminka  
YIT - Oulun alueurakka

<b>MITTAUSPAIKKA</b>	54 Liminka
	<a href="#">Linkki katunäkymään</a>
<b>KOHTEEN TYYPI</b>	Koulu
<b>MITTAUSAJANKOHTA</b>	ti 24.11. - ma 30.11.2020
<b>KOHTEEN NOPEUSRAJOITUS</b>	40 km/h
<b>MUUTA HUOMIOITAVAA</b>	

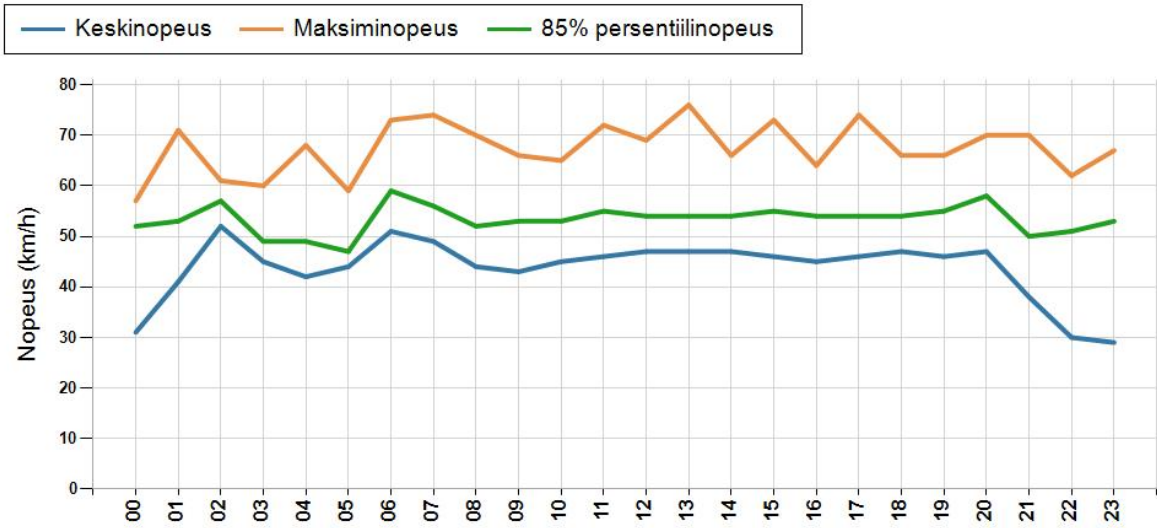
HAVAINTOARVOT Saapuva suunta (18627 / 1 / 7470)	
KESKINOPEUS	45 km/h
RAJOITUKSEN YLITTÄNEITÄ	71 %
YLI 10 KM/H YLINOPEUTTA AJANEITA	29 %
85% PERSENTILINOPEUS *	55 km/h
MAKSIMINOPEUS	76 km/h
NOPEUDEN MUUTOS	-8,6 km/h
ARVIO SUUNNAN LIIKENNEMÄÄRÄSTÄ	511 ajon./vrk



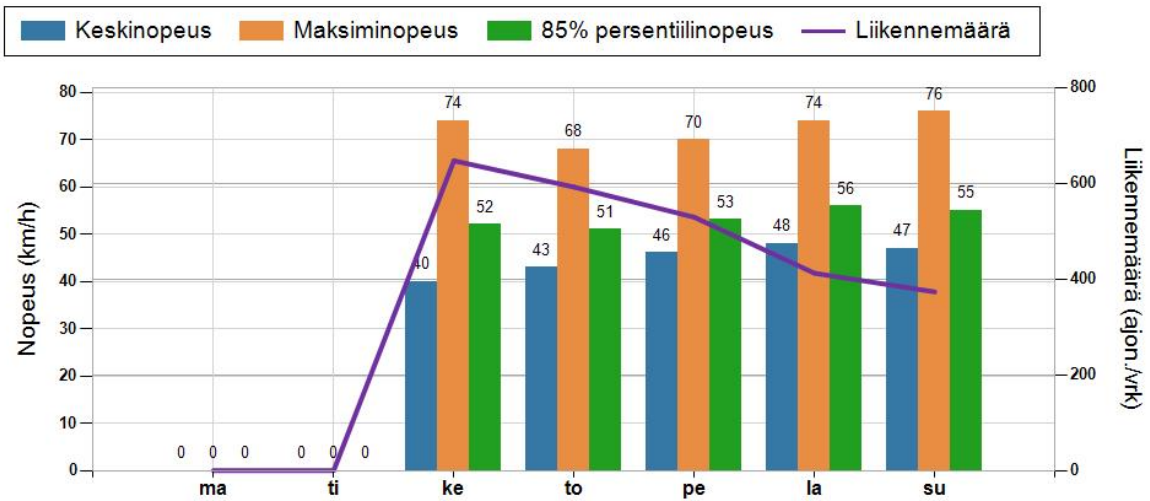
\* Tarkastelujaksolla mitattu nopeus, jonka alitti 85 % ajoneuvoista



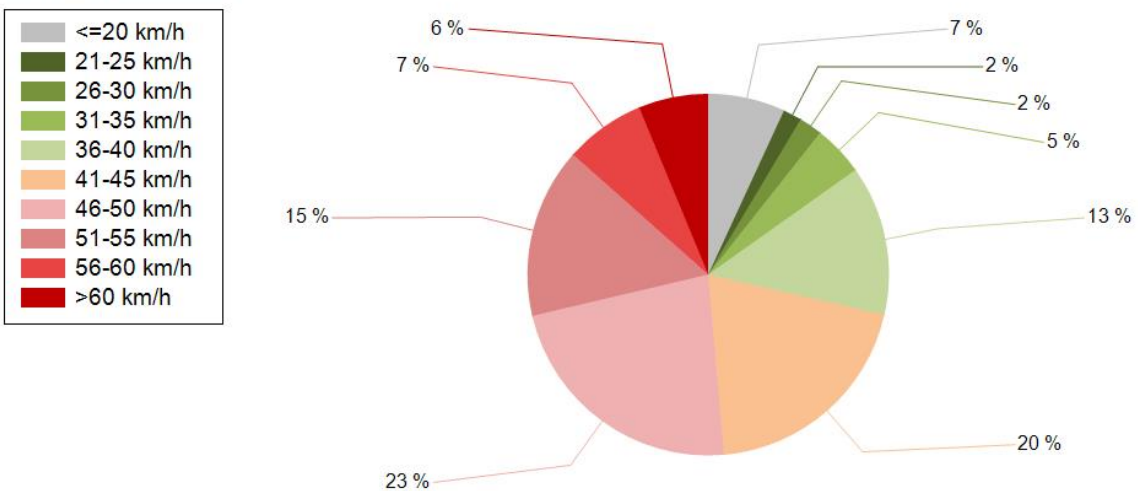
**TUNTIKOHTAINEN KESKI-, 85% PERSENTIILI- JA MAKSIMINOPEUS**



**PÄIVÄKOHTAINEN KESKINOPEUS, 85% PERSENTIILINOPEUS, MAKSIMINOPEUS JA LIIKENNEMÄÄRÄ (LASKENNALLINEN)**



**NOPEUSJAKAUMA**



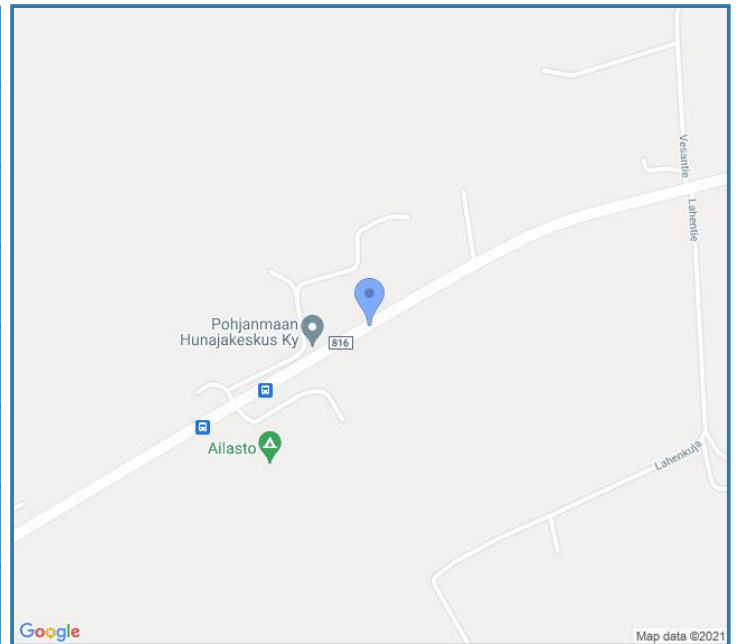


# Siirrettävät nopeusnäyttötaulut 2021

Hailuoto  
YIT - Oulun alueurakka

<b>MITTAUSPAIKKA</b>	60 Hailuoto  <a href="#">Linkki katunäkymään</a>
<b>KOHTEN TYYPPI</b>	Pyörätien ja jalkakäyävän puute
<b>MITTAUSAJANKOHTA</b>	ti 27.07. - ti 03.08.2021
<b>KOHTEN NOPEUSRAJOITUS</b>	60 km/h
<b>MUUTA HUOMIOITAVAA</b>	

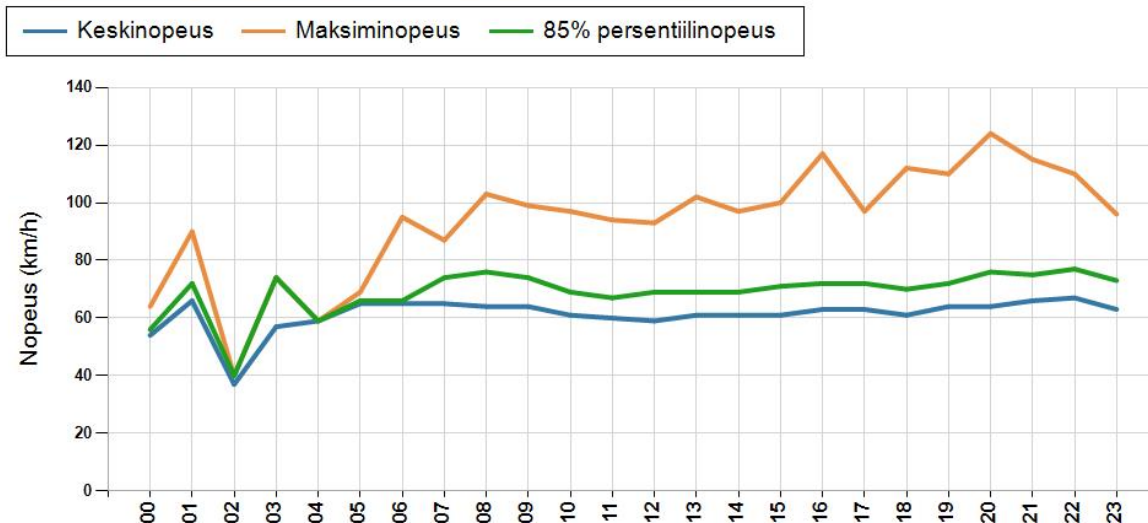
HAVAINTOARVOT Saapuva suunta (816 / 6 / 4430)	
KESKINOPEUS	62 km/h
RAJOITUKSEN YLITTÄNEITÄ	57 %
YLI 10 KM/H YLINOPEUTTA AJANEITA	17 %
85% PERSENTIILINOPEUS *	72 km/h
MAKSIMINOPEUS	124 km/h
NOPEUDEN MUUTOS	-7,3 km/h
ARVIO SUUNNAN LIIKENNEMÄÄRÄSTÄ	948 ajon./vrk



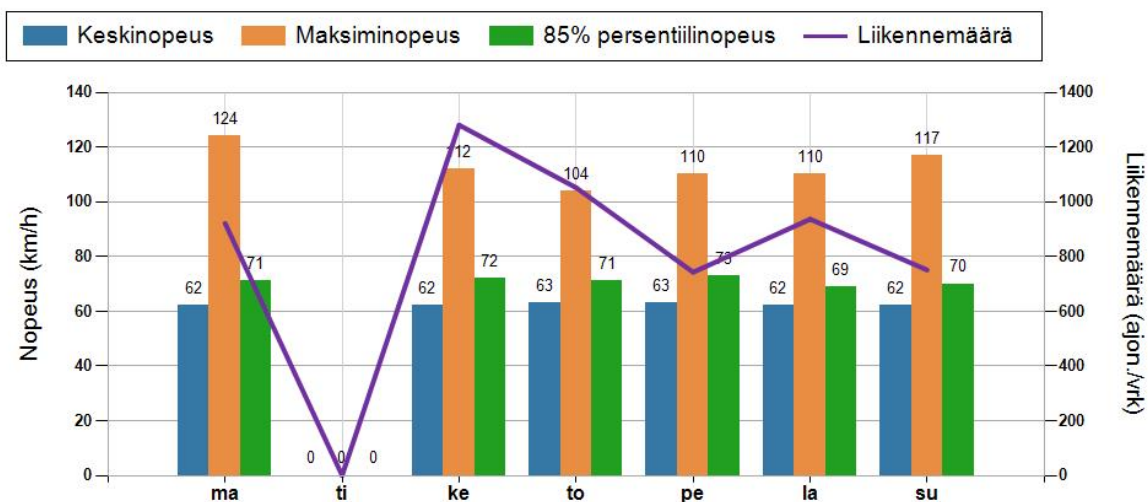
\* Tarkastelujaksolla mitattu nopeus, jonka alitti 85 % ajoneuvoista



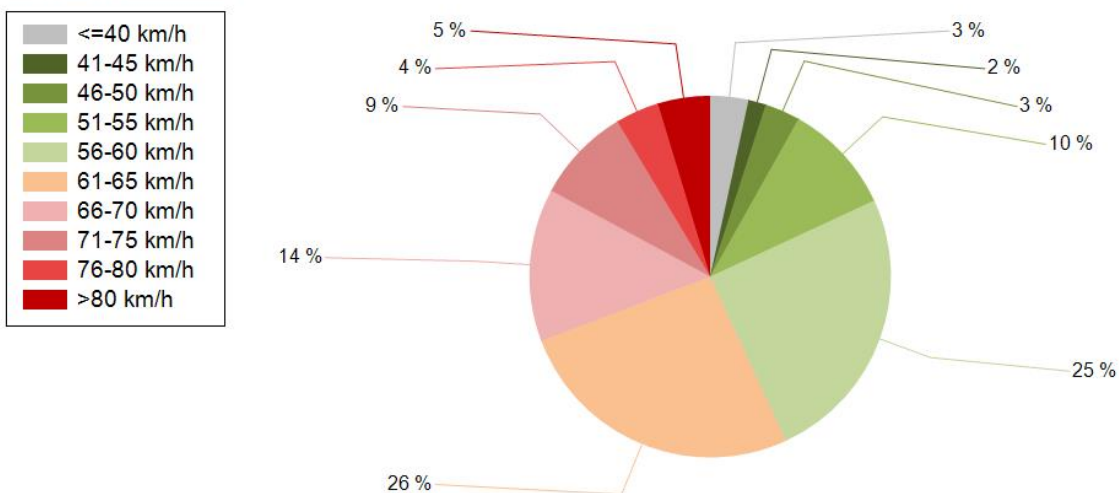
**TUNTIKOHTAINEN KESKI-, 85% PERSENTILI- JA MAKSIMINOPEUS**



**PÄIVÄKOHTAINEN KESKINOPEUS, 85% PERSENTTIINOPEUS, MAKSIMINOPEUS JA LIIKENNEMÄÄRÄ (LASKENNALLINEN)**



**NOPEUSJAKAUMA**

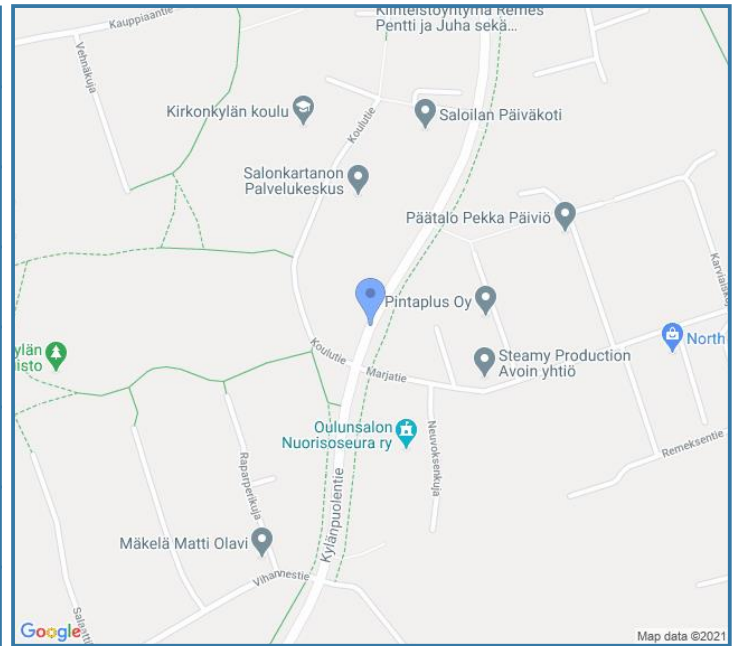


# Siirrettävät nopeusnäyttötaulut 2020

Oulunsalo  
YIT - Oulun alueurakka

<b>MITTAUSPAIKKA</b>	61 Oulunsalo
	<a href="#">Linkki katunäkymään</a>
<b>KOHTEEN TYYPI</b>	Suojatie
<b>MITTAUSAJANKOHTA</b>	ti 22.09. - ti 29.09.2020
<b>KOHTEEN NOPEUSRAJOITUS</b>	40 km/h
<b>MUUTA HUOMIOITAVAA</b>	

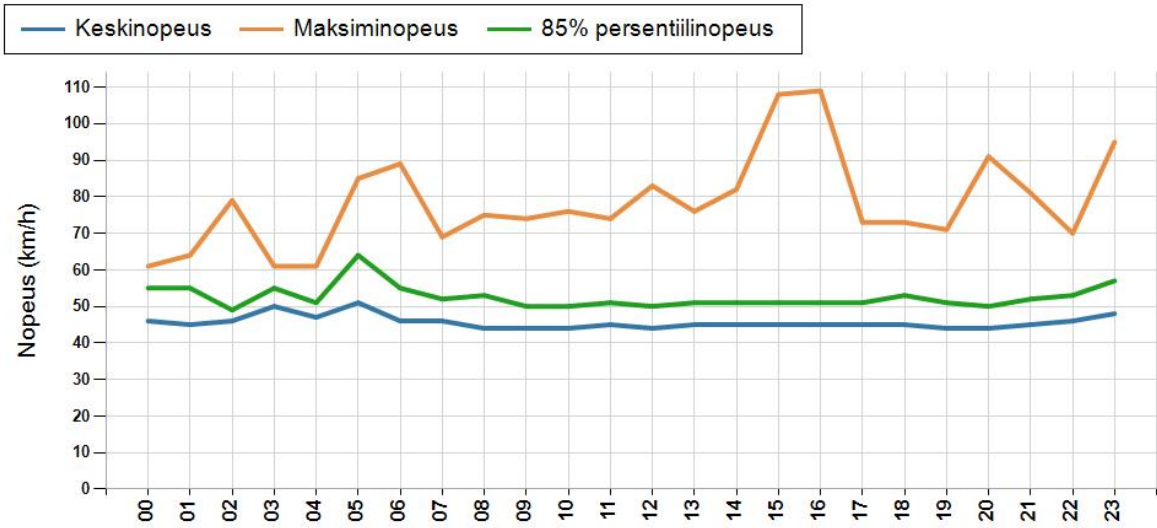
HAVAINTOARVOT Saapuva suunta (18679 / 1 / 460)	
KESKINOPEUS	45 km/h
RAJOITUKSEN YLITTÄNEITÄ	72 %
YLI 10 KM/H YLINOPEUTTA AJANEITA	17 %
85% PERSENTILINOPEUS *	51 km/h
MAKSIMINOPEUS	109 km/h
NOPEUDEN MUUTOS	-5,5 km/h
ARVIO SUUNNAN LIIKENNEMÄÄRÄSTÄ	2588 ajon./vrk



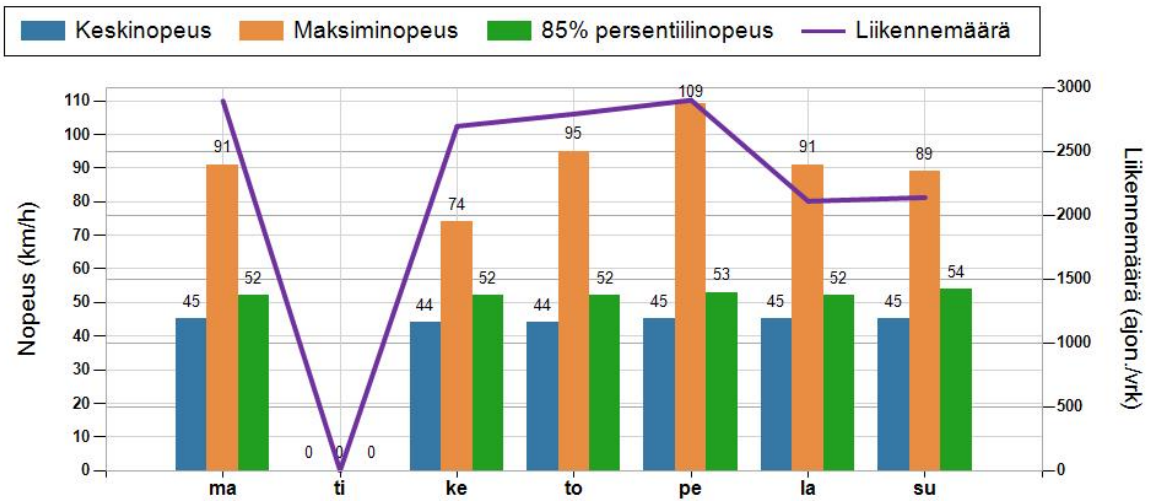
\* Tarkastelujaksolla mitattu nopeus, jonka alitti 85 % ajoneuvoista



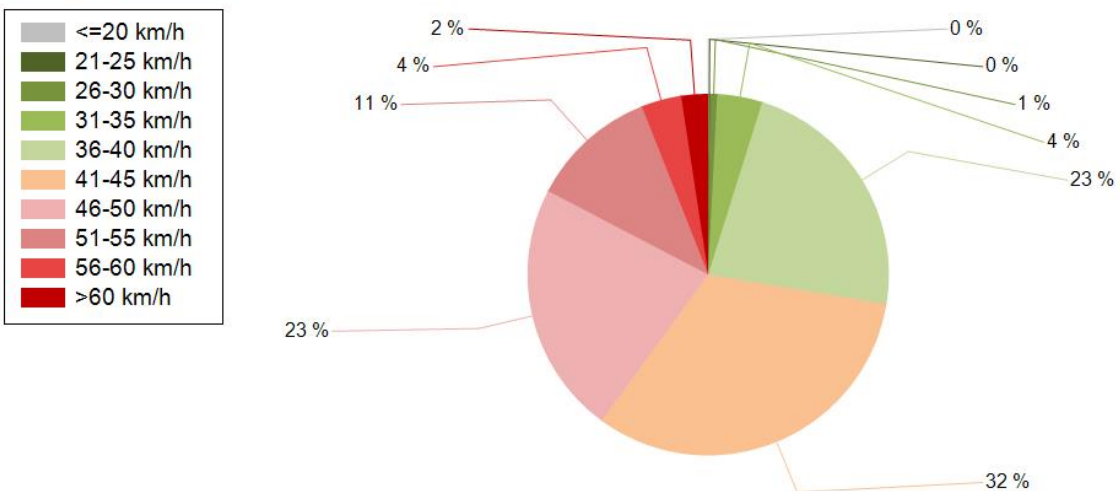
**TUNTIKOHTAINEN KESKI-, 85% PERSENTILI- JA MAKSIMINOPEUS**



**PÄIVÄKOHTAINEN KESKINOPEUS, 85% PERSENTILINOPEUS, MAKSIMINOPEUS JA LIIKENNEMÄÄRÄ (LASKENNALLINEN)**



**NOPEUSJAKAUMA**



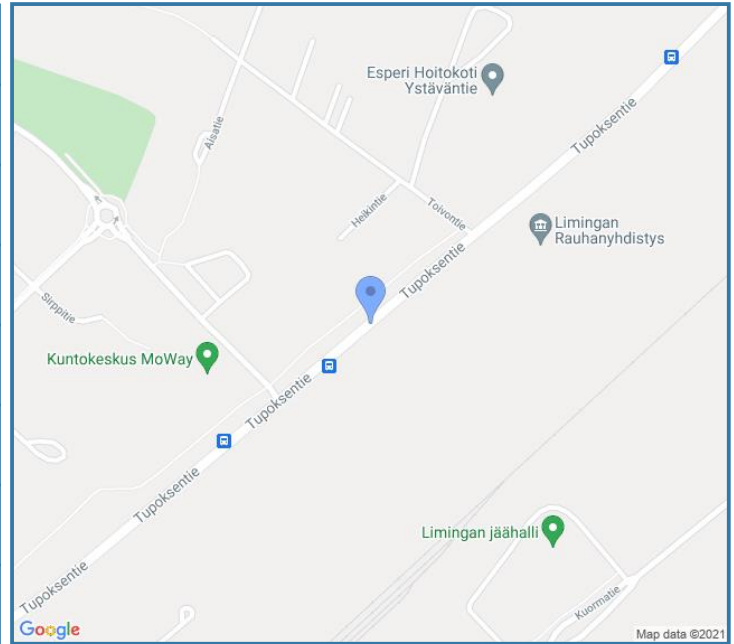


# Siirrettävät nopeusnäyttötaulut 2021

Liminka  
YIT - Oulun alueurakka

<b>MITTAUSPAIKKA</b>	62 Liminka
	<a href="#">Linkki katunäkymään</a>
<b>KOHTEEN TYYPI</b>	Liittymä
<b>MITTAUSAJANKOHTA</b>	ma 17.05. - ti 25.05.2021
<b>KOHTEEN NOPEUSRAJOITUS</b>	40 km/h
<b>MUUTA HUOMIOITAVAA</b>	

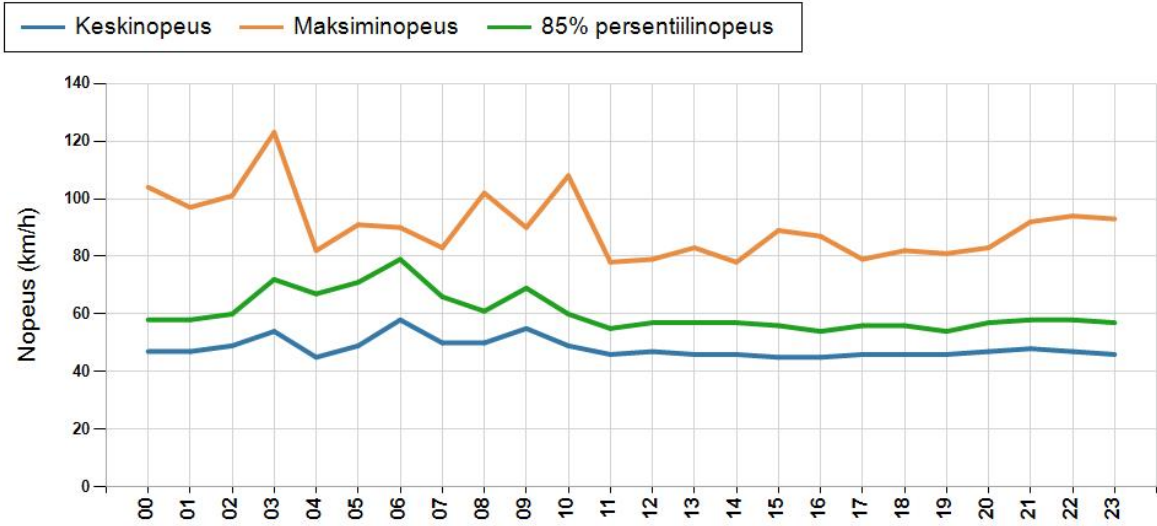
HAVAINTOARVOT Saapuva suunta (18666 / 1 / 1400)	
KESKINOPEUS	47 km/h
RAJOITUKSEN YLITTÄNEITÄ	74 %
YLI 10 KM/H YLINOPEUTTA AJANEITA	33 %
85% PERSENTILINOPEUS *	57 km/h
MAKSIMINOPEUS	123 km/h
NOPEUDEN MUUTOS	-3,4 km/h
ARVIO SUUNNAN LIIKENNEMÄÄRÄSTÄ	1220 ajon./vrk



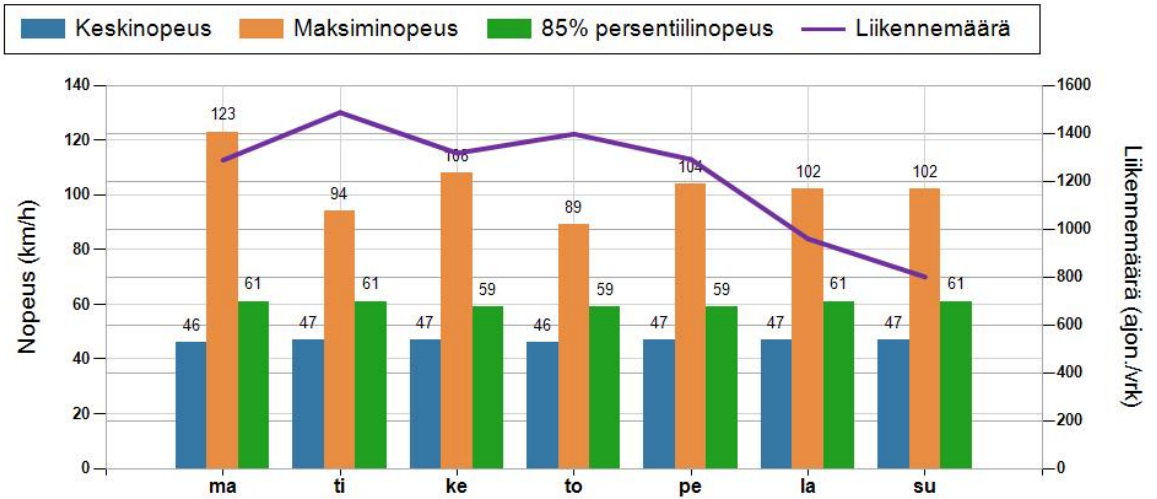
\* Tarkastelujaksolla mitattu nopeus, jonka alitti 85 % ajoneuvoista



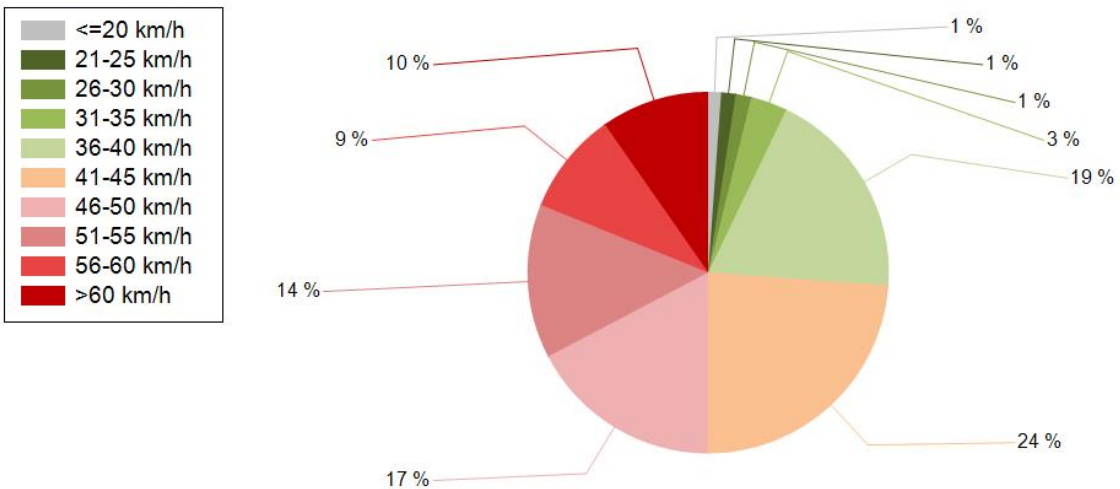
**TUNTIKOHTAINEN KESKI-, 85% PERSENTILI- JA MAKSIMINOPEUS**



**PÄIVÄKOHTAINEN KESKINOPEUS, 85% PERSENTILINOPEUS, MAKSIMINOPEUS JA LIIKENNEMÄÄRÄ (LASKENNALLINEN)**



**NOPEUSJAKAUMA**

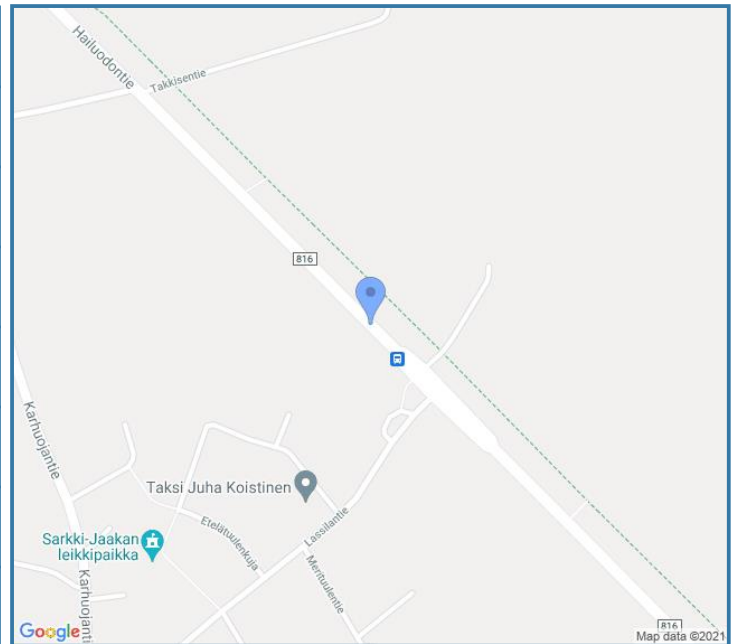


# Siirrettävät nopeusnäyttötaulut 2021

Oulunsalo  
YIT - Oulun alueurakka

<b>MITTAUSPAIKKA</b>	63 Oulunsalo
	<a href="#">Linkki katunäkymään</a>
<b>KOHTEEN TYYPI</b>	Suojatie
<b>MITTAUSAJANKOHTA</b>	ti 20.07. - la 24.07.2021
<b>KOHTEEN NOPEUSRAJOITUS</b>	60 km/h
<b>MUUTA HUOMIOITAVAA</b>	Dataa vain muutamalta päivältä.

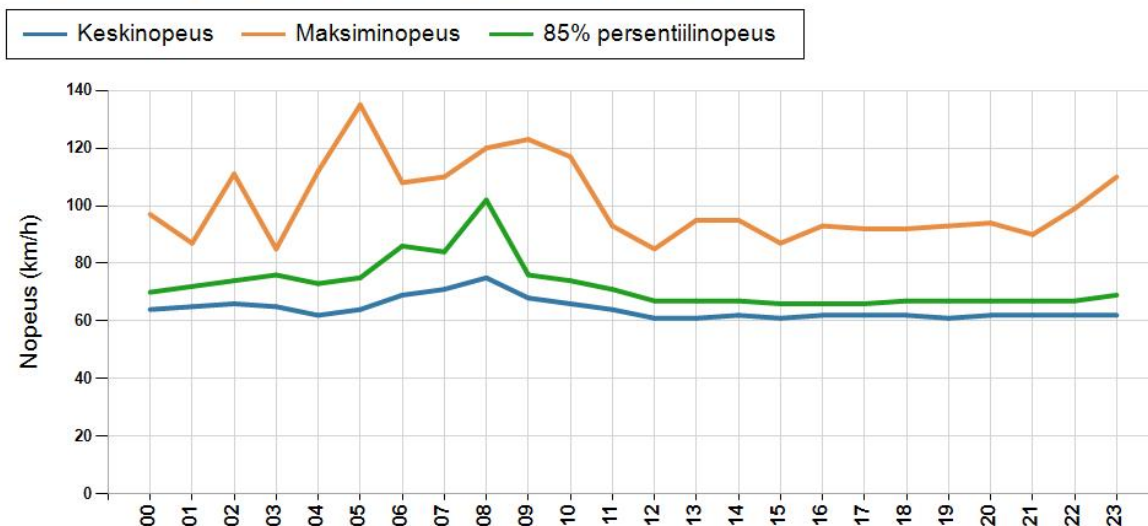
HAVAINTOARVOT Saapuva suunta (816 / 2 / 1620)	
KESKINOPEUS	63 km/h
RAJOITUKSEN YLITTÄNEITÄ	65 %
YLI 10 KM/H YLINOPEUTTA AJANEITA	11 %
85% PERSENTILINOPEUS *	68 km/h
MAKSIMINOPEUS	135 km/h
NOPEUDEN MUUTOS	-0,9 km/h
ARVIO SUUNNAN LIIKENNEMÄÄRÄSTÄ	3026 ajon./vrk



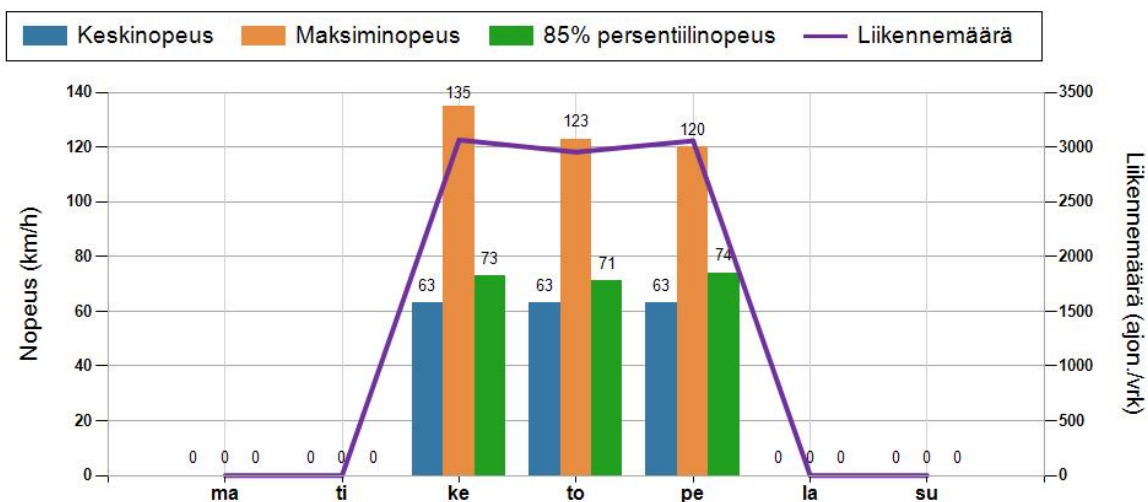
\* Tarkastelujaksolla mitattu nopeus, jonka alitti 85 % ajoneuvoista



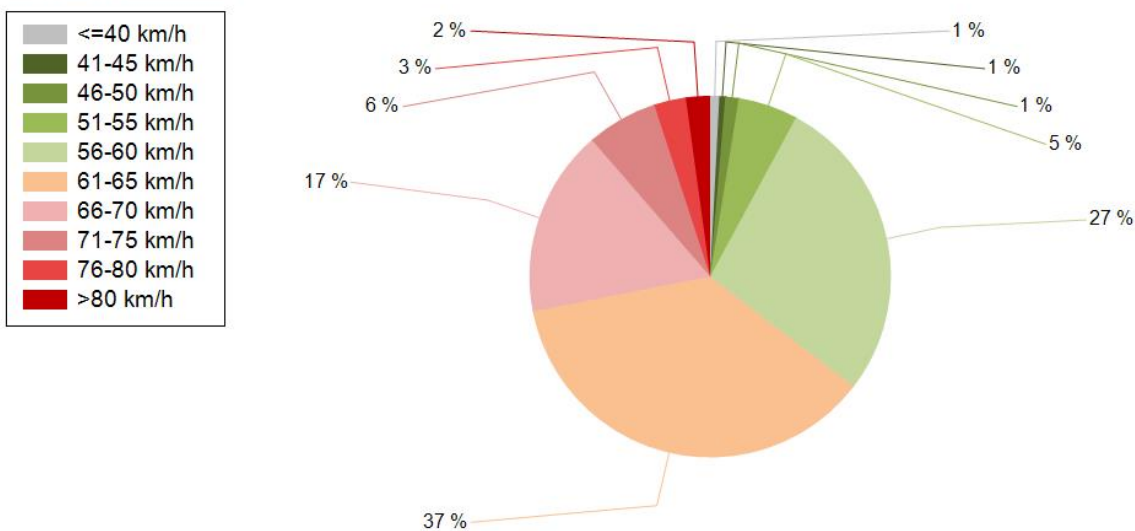
**TUNTIKOHTAINEN KESKI-, 85% PERSENTILI- JA MAKSIMINOPEUS**



**PÄIVÄKOHTAINEN KESKINOPEUS, 85% PERSENTILINOPEUS, MAKSIMINOPEUS JA LIIKENNEMÄÄRÄ (LASKENNALLINEN)**



**NOPEUSJAKAUMA**



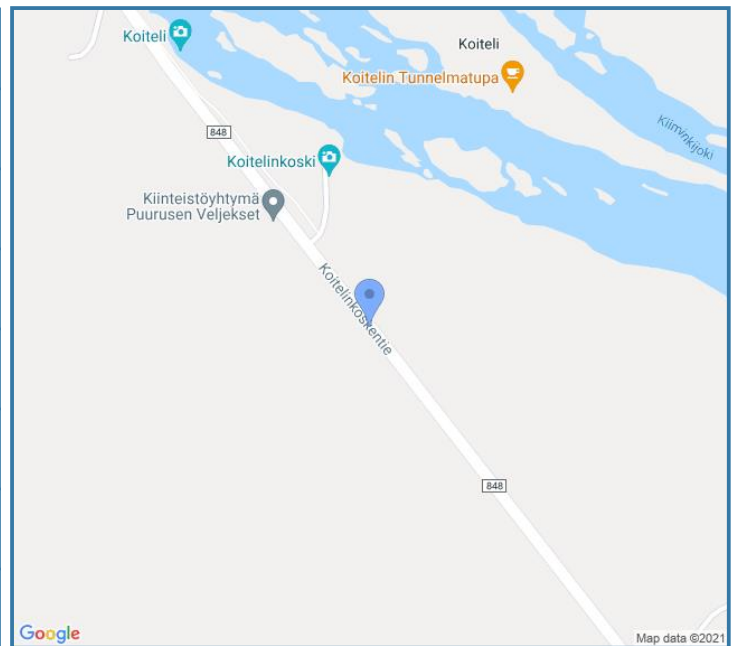


# Siirrettävät nopeusnäyttötaulut 2021

Kiiminki  
YIT - Oulun alueurakka

<b>MITTAUSPAIKKA</b>	64 Koitelinkoski
	<a href="#">Linkki katunäkymään</a>
<b>KOHTEEN TYYPI</b>	Liittymä
<b>MITTAUSAJANKOHTA</b>	ti 25.05. - ti 01.06.2021
<b>KOHTEEN NOPEUSRAJOITUS</b>	60 km/h
<b>MUUTA HUOMIOITAVAA</b>	

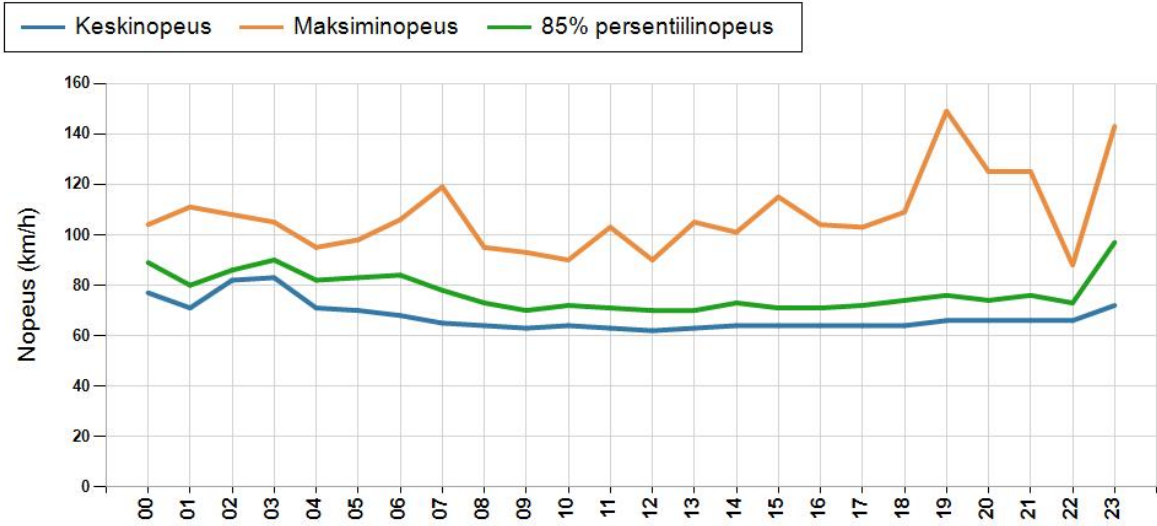
HAVAINTOARVOT Saapuva suunta (848 / 5 / 4460)	
KESKINOPEUS	65 km/h
RAJOITUKSEN YLITTÄNEITÄ	70 %
YLI 10 KM/H YLINOPEUTTA AJANEITA	22 %
85% PERSENTILINOPEUS *	73 km/h
MAKSIMINOPEUS	149 km/h
NOPEUDEN MUUTOS	-7,7 km/h
ARVIO SUUNNAN LIIKENNEMÄÄRÄSTÄ	1459 ajon./vrk



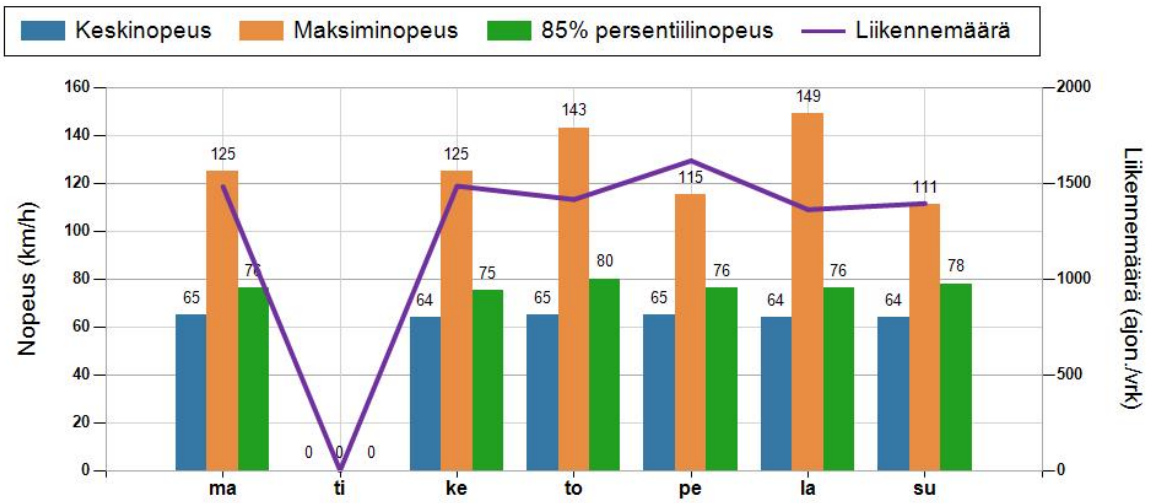
\* Tarkastelujaksolla mitattu nopeus, jonka alitti 85 % ajoneuvoista



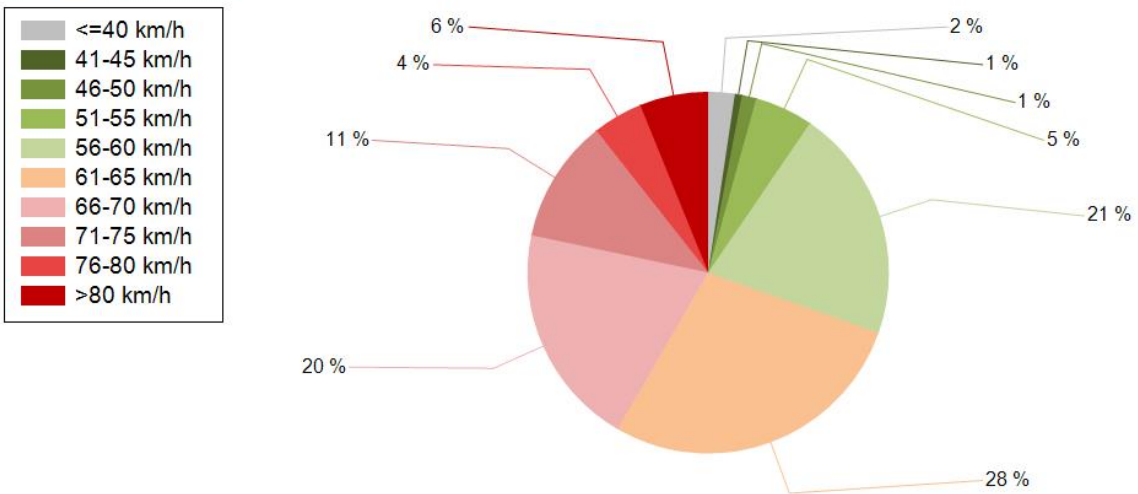
**TUNTIKOHTAINEN KESKI-, 85% PERSENTILI- JA MAKSIMINOPEUS**



**PÄIVÄKOHTAINEN KESKINOPEUS, 85% PERSENTILINOPEUS, MAKSIMINOPEUS JA LIIKENNEMÄÄRÄ (LASKENNALLINEN)**



**NOPEUSJAKAUMA**

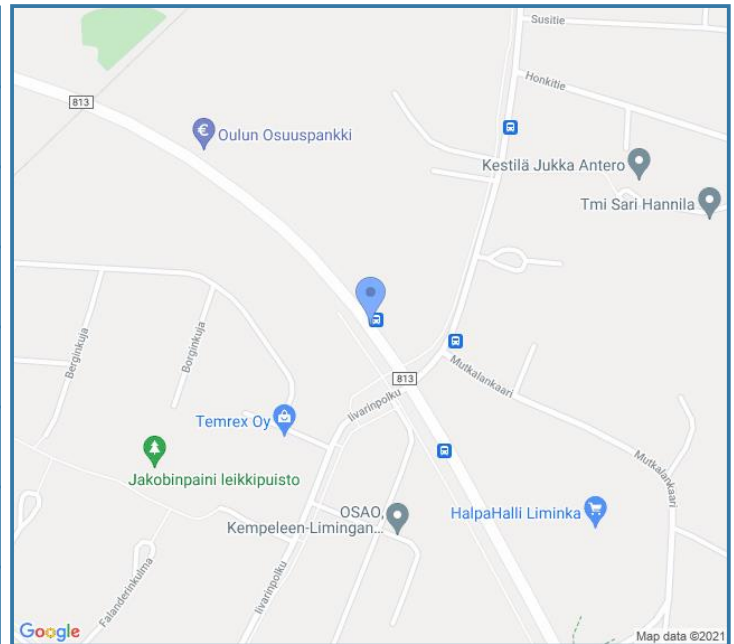


# Siirrettävät nopeusnäyttötaulut 2021

Liminka  
YIT - Oulun alueurakka

<b>MITTAUSPAIKKA</b>	65 Liminka
	<a href="#">Linkki katunäkymään</a>
<b>KOHTEEN TYYPI</b>	Liittymä
<b>MITTAUSAJANKOHTA</b>	ti 25.05. - ti 01.06.2021
<b>KOHTEEN NOPEUSRAJOITUS</b>	50 km/h
<b>MUUTA HUOMIOITAVAA</b>	

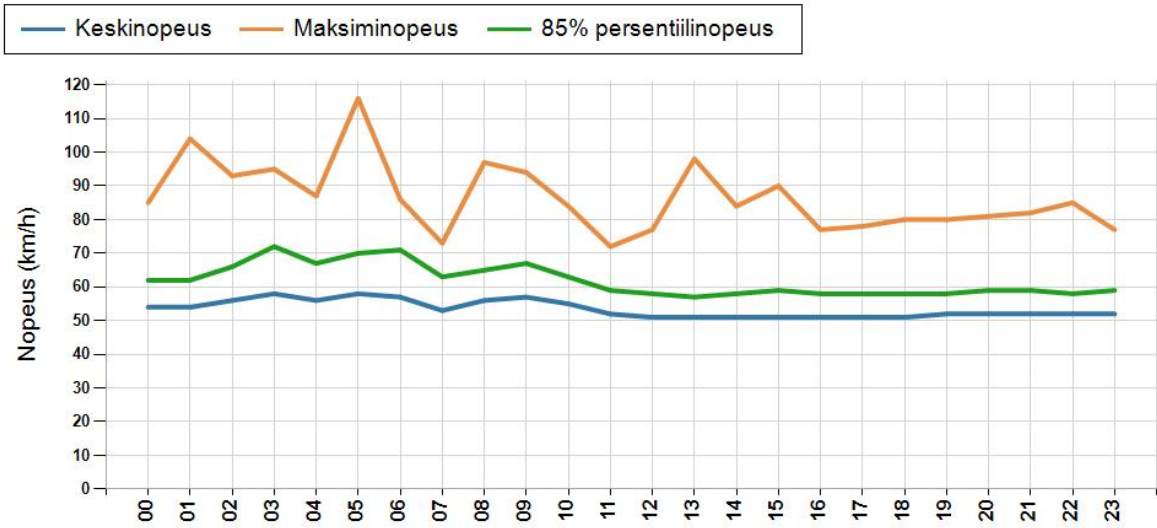
HAVAINTOARVOT Saapuva suunta (813 / 12 / 580)	
KESKINOPEUS	52 km/h
RAJOITUKSEN YLITTÄNEITÄ	59 %
YLI 10 KM/H YLINOPEUTTA AJANEITA	14 %
85% PERSENTILINOPEUS *	59 km/h
MAKSIMINOPEUS	116 km/h
NOPEUDEN MUUTOS	-1,6 km/h
ARVIO SUUNNAN LIIKENNEMÄÄRÄSTÄ	1752 ajon./vrk



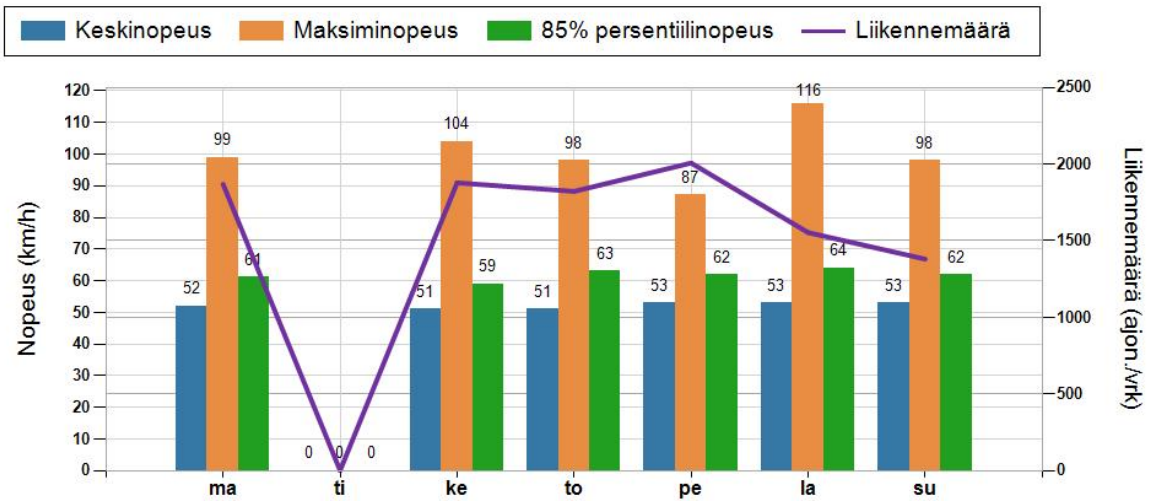
\* Tarkastelujaksolla mitattu nopeus, jonka alitti 85 % ajoneuvoista



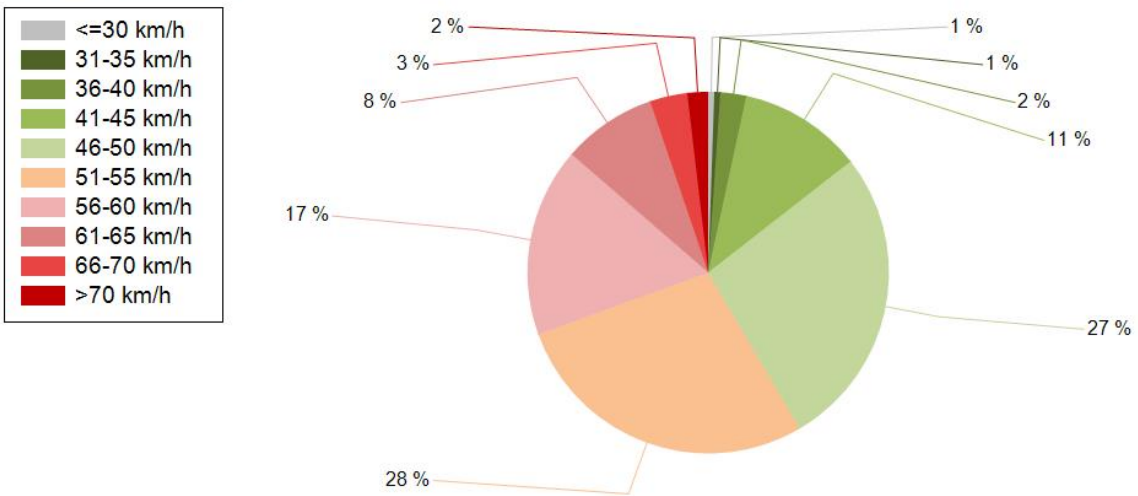
**TUNTIKOHTAINEN KESKI-, 85% PERSENTILI- JA MAKSIMINOPEUS**



**PÄIVÄKOHTAINEN KESKINOPEUS, 85% PERSENTILINOPEUS, MAKSIMINOPEUS JA LIIKENNEMÄÄRÄ (LASKENNALLINEN)**



**NOPEUSJAKAUMA**

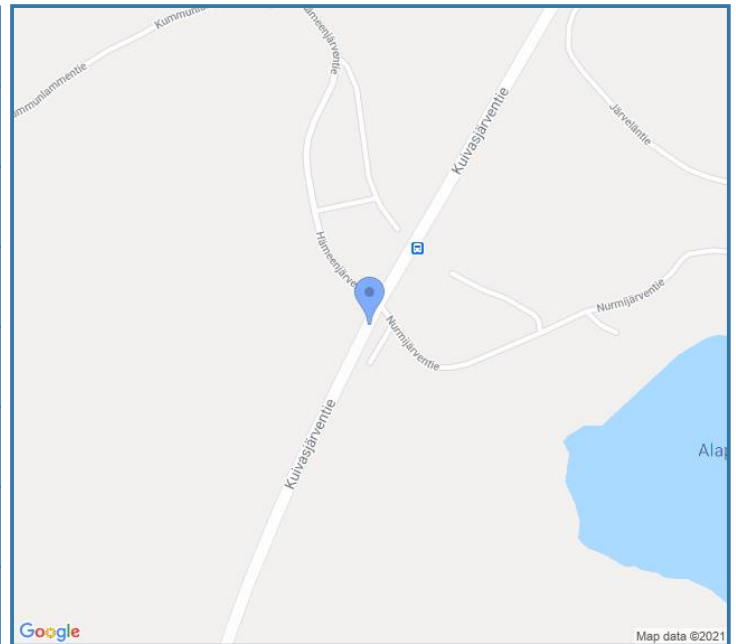




# Siirrettävät nopeusnäyttötaulut 2020

<b>MITTAUSPAIKKA</b>	66 Oulu
	<a href="#">Linkki katunäkymään</a>
<b>KOHTEN TYYPPI</b>	Pyörätien ja jalkakäy ävän puute
<b>MITTAUSAJANKOHTA</b>	ti 29.09. - ti 06.10.2020
<b>KOHTEN NOPEUSRAJOITUS</b>	60 km/h
<b>MUUTA HUOMIOITAVAA</b>	

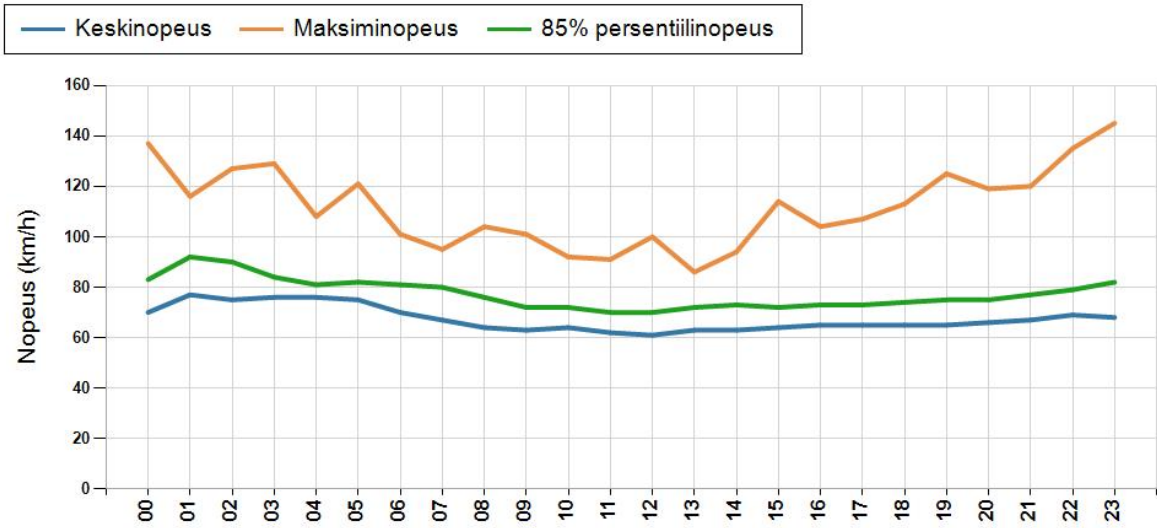
HAVAINTOARVOT Saapuva suunta (18709 / 2 / 9390)	
KESKINOPEUS	65 km/h
RAJOITUKSEN YLITTÄNEITÄ	69 %
YLI 10 KM/H YLINOPEUTTA AJANEITA	24 %
85% PERSENTIILINOPEUS *	74 km/h
MAKSIMINOPEUS	145 km/h
NOPEUDEN MUUTOS	-9,3 km/h
ARVIO SUUNNAN LIIKENNEMÄÄRÄSTÄ	1954 ajon./vrk



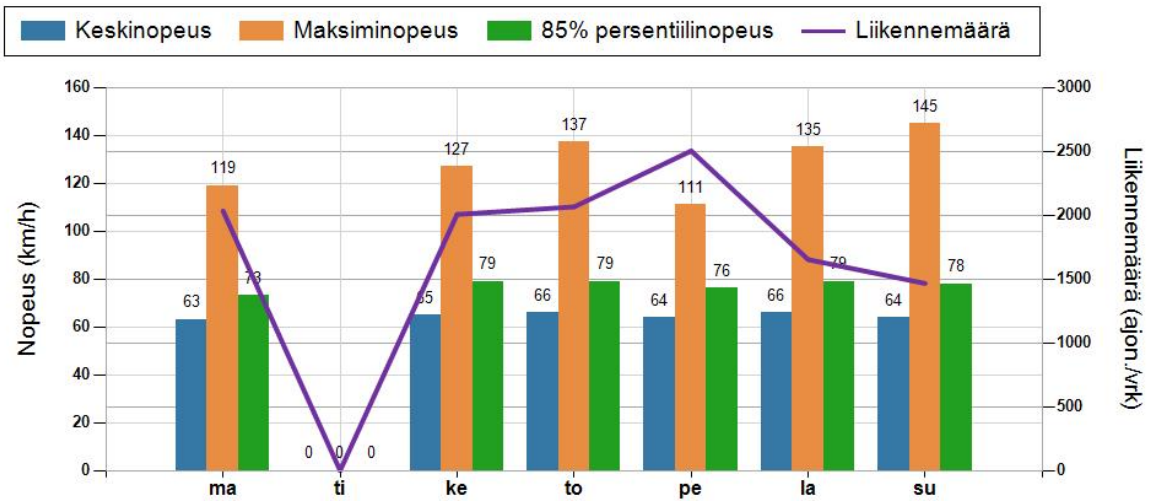
\* Tarkastelujaksolla mitattu nopeus, jonka alitti 85 % ajoneuvoista



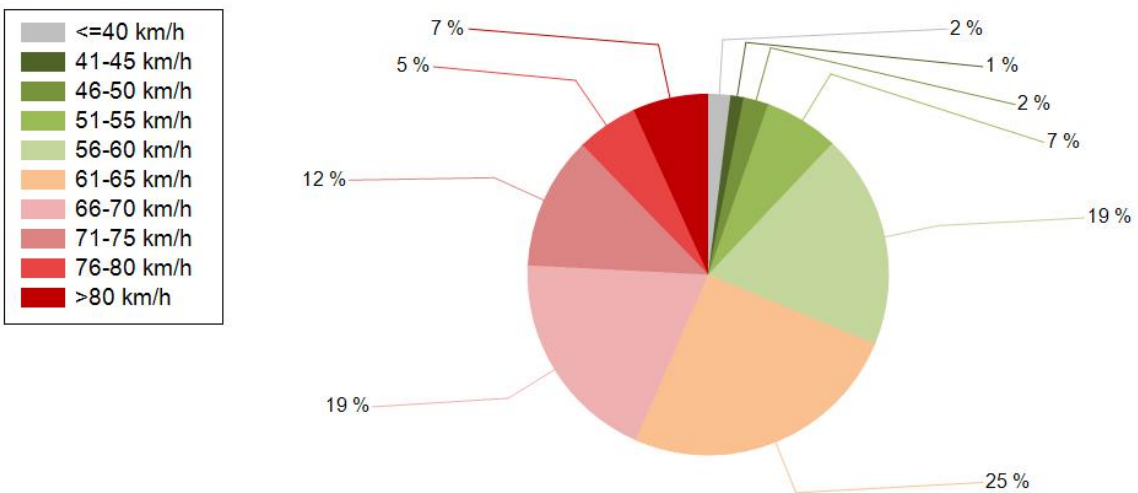
**TUNTIKOHTAINEN KESKI-, 85% PERSENTILI- JA MAKSIMINOPEUS**



**PÄIVÄKOHTAINEN KESKINOPEUS, 85% PERSENTILINOPEUS, MAKSIMINOPEUS JA LIIKENNEMÄÄRÄ (LASKENNALLINEN)**



**NOPEUSJAKAUMA**

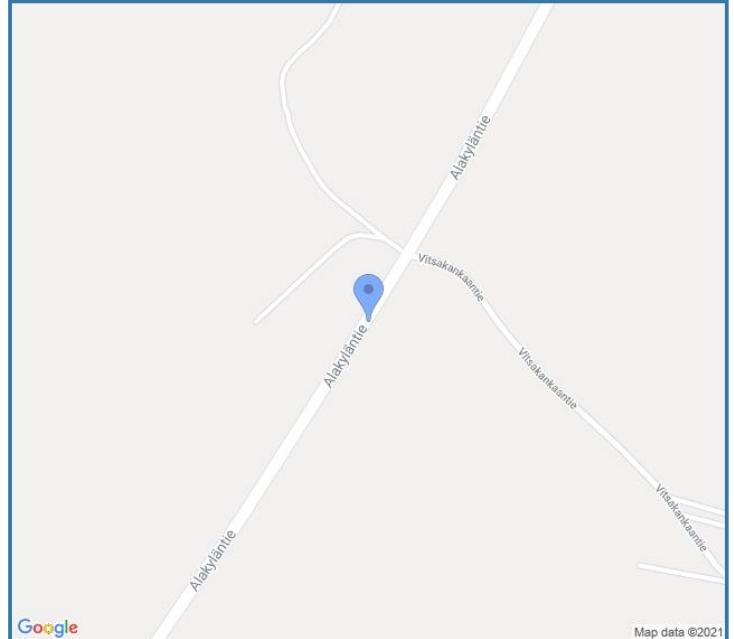


# Siirrettävät nopeusnäyttötaulut 2021

Oulu  
YIT - Oulun alueurakka

<b>MITTAUSPAIKKA</b>	67
	<a href="#">Linkki katunäkymään</a>
<b>KOHTEEN TYYPI</b>	Pyörätien ja jalkakäytävän puute
<b>MITTAUSAJANKOHTA</b>	ti 20.07. - ti 27.07.2021
<b>KOHTEEN NOPEUSRAJOITUS</b>	60 km/h
<b>MUUTA HUOMIOITAVAA</b>	

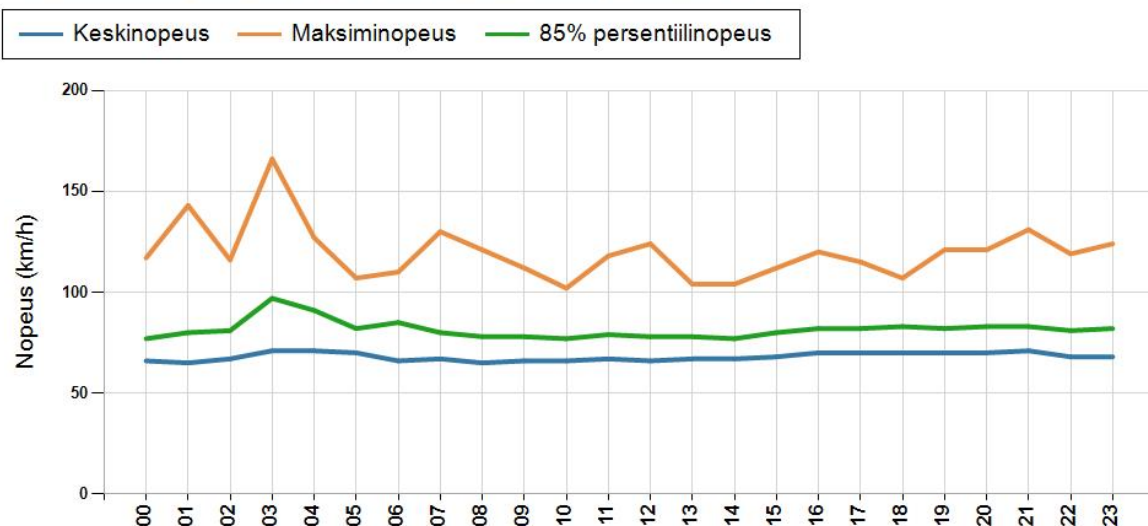
HAVAINTOARVOT Saapuva suunta (18709 / 2 / 6350)	
KESKINOPEUS	68 km/h
RAJOITUKSEN YLITTÄNEITÄ	75 %
YLI 10 KM/H YLINOPEUTTA AJANEITA	38 %
85% PERSENTILINOPEUS *	80 km/h
MAKSIMINOPEUS	166 km/h
NOPEUDEN MUUTOS	-9,2 km/h
ARVIO SUUNNAN LIIKENNEMÄÄRÄSTÄ	2988 ajon./vrk



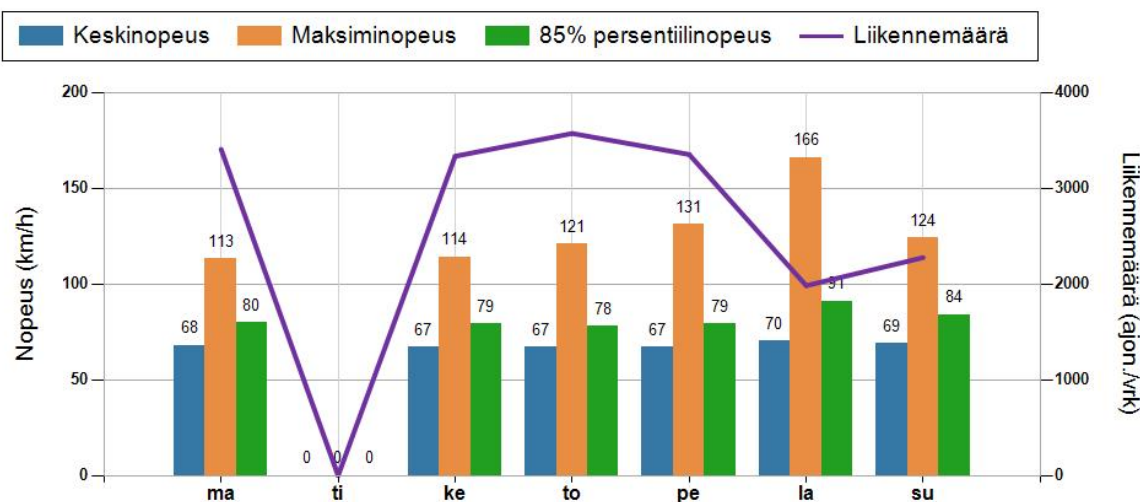
\* Tarkastelujaksolla mitattu nopeus, jonka alitti 85 % ajoneuvoista



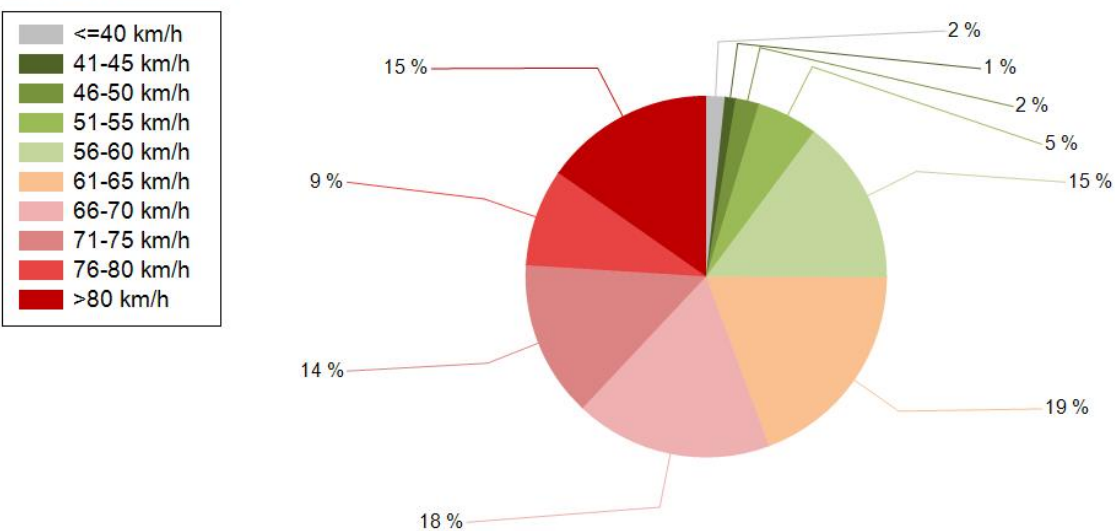
**TUNTIKOHTAINEN KESKI-, 85% PERSENTILI- JA MAKSIMINOPEUS**



**PÄIVÄKOHTAINEN KESKINOPEUS, 85% PERSENTILINOPEUS, MAKSIMINOPEUS JA LIIKENNEMÄÄRÄ (LASKENNALLINEN)**



**NOPEUSJAKAUMA**



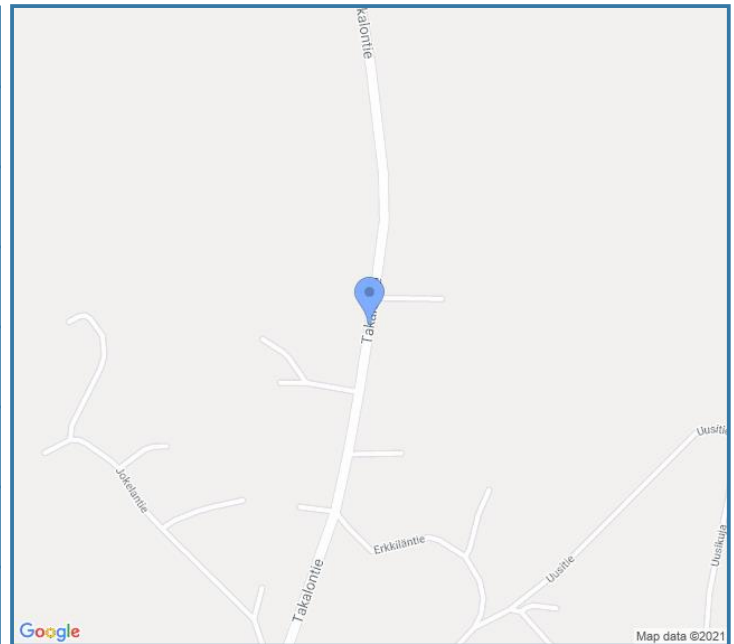


# Siirrettävät nopeusnäyttötaulut 2020

Kiiminki  
YIT - Oulun alueurakka

<b>MITTAUSPAIKKA</b>	68 Kiiminki
	<a href="#">Linkki katunäkymään</a>
<b>KOHTEEN TYYPI</b>	Pyörätien ja jalkakäyävän puute
<b>MITTAUSAJANKOHTA</b>	ti 06.10. - ti 13.10.2020
<b>KOHTEEN NOPEUSRAJOITUS</b>	50 km/h
<b>MUUTA HUOMIOITAVAA</b>	

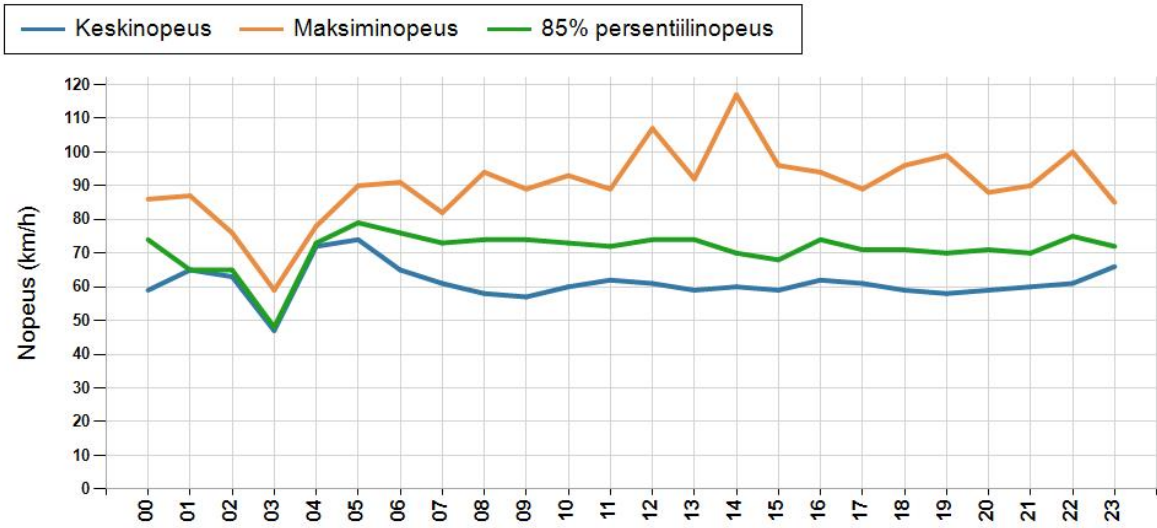
HAVAINTOARVOT Saapuva suunta (18732 / 2 / 3000)	
KESKINOPEUS	60 km/h
RAJOITUKSEN YLITTÄNEITÄ	81 %
YLI 10 KM/H YLINOPEUTTA AJANEITA	50 %
85% PERSENTILINOPEUS *	73 km/h
MAKSIMINOPEUS	117 km/h
NOPEUDEN MUUTOS	-13,0 km/h
ARVIO SUUNNAN LIIKENNEMÄÄRÄSTÄ	363 ajon./vrk



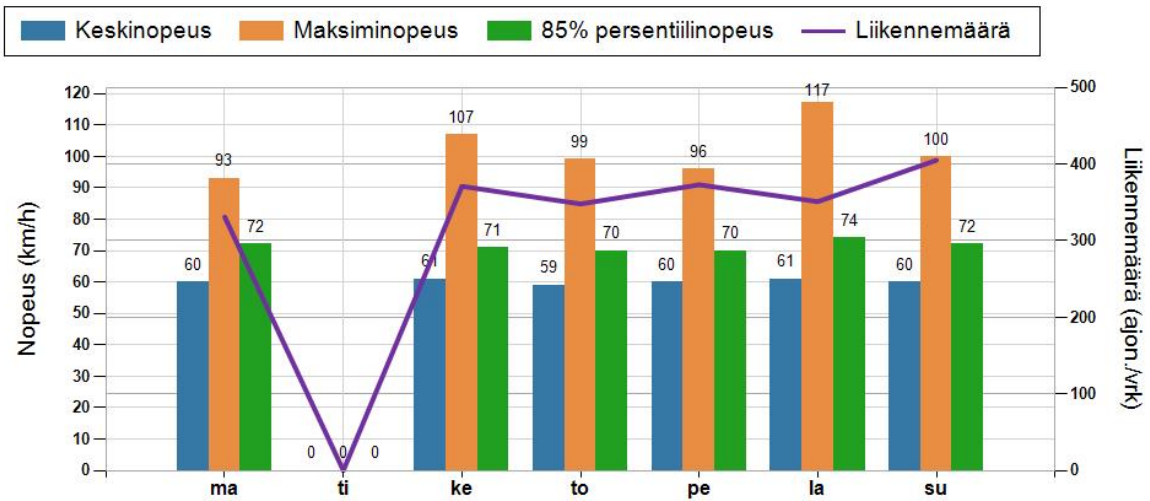
\* Tarkastelujaksolla mitattu nopeus, jonka alitti 85 % ajoneuvoista



**TUNTIKOHTAINEN KESKI-, 85% PERSENTILI- JA MAKSIMINOPEUS**



**PÄIVÄKOHTAINEN KESKINOPEUS, 85% PERSENTILINOPEUS, MAKSIMINOPEUS JA LIIKENNEMÄÄRÄ (LASKENNALLINEN)**



**NOPEUSJAKAUMA**

